

REGISTRUL CADASTRAL AL IMOBILELOR

ANEXA Nr. 2

UAT Praid
Zonă cooperativizată/necooperativizată (Co)

Sector cadastral nr. 3

1. DESCRIEREA IMOBILULUI															
DATE TEREN										DATE CONSTRUCȚII					
Identificator teren	Adresă imobil	Număr cadastral	Nr. CF	Suprafața măsurată	Intravilan / extra.(I/E)	Nr. top.	Nr. tarla	Nr. parcelă	Categorie folosință	Identificator construcție	Cod grupă destinație	Suprafața construită	Nr. niveluri	Nr. CF	Constr. cu acte (DA/NU)
730	92 - 92/7			1400	E		92	92/7	F						

2. PROPRIETATEA / POSESIA													
Titularul dreptului / posesiei			Data nașterii / CUI	Domiciliu / Sediul	Cota parte	Identificator entitate asociată	Cotă parte teren UI	Mod de dobândire	Act juridic			Obs. privitoare la proprietar	
Nume / Denumire	Inițiala tatălui	Prenume							Tip act	Nr. act / data	Emitent		
MEZEI		DÉNES	24.08.1921	Loc. Praid, Jud. HARGHITA	1/1	730	Reconstituire	act administrativ	75654 / 02.12.2003	CJSDAPT	Proprietar decedat.		
MEZEI		M. ARPAD		Loc. Praid, Jud. HARGHITA							LIPSA CNP		

3. SARCINI / DEZMEMBRĂMINTE												
Titular			Data nașterii / CUI	Domiciliu / Sediul	Tipul sarcinii sau al dezmembrămintelor dreptului de proprietate	Cota parte	Identificator entitate asociată	Act juridic			Valoare ipotecă	Tip monedă
Nume / Denumire	Inițiala tatălui	Prenume						Tip act	Nr. act / data	Emitent		
-	-	-	-	-	-	-	-	-	-	-	-	-

4. NOTĂRI, PROCESE, INTERDICȚII					5. OBSERVAȚII		
Tipul notării	Tip act	Nr. act / data	Emitent	Identificator entitate asociată	Imobil împrejmuit / neîmprejmuit	Imobil contestat / necontestat	Alte observații
-	-	-	-	-	Neîmprejmuit		Terenul se situează în rezervația naturală MUNTELE DE SARE PRAID - Legea 5/2000 - cu limitele modificate și aprobate conf. atr. 2 din Ordinul MMAP nr. 46 din 2016



REGISTRUL CADASTRAL AL IMOBILELOR

ANEXA Nr. 2

UAT Praid
Zonă cooperativizată/necooperativizată (Co)

Sector cadastral nr. 3

1. DESCRIEREA IMOBILULUI															
DATE TEREN										DATE CONSTRUCȚII					
Identificator teren	Adresă imobil	Număr cadastral	Nr. CF	Suprafața măsurată	Intravilan / extra.(I/E)	Nr. top.	Nr. tarla	Nr. parcelă	Categorie folosință	Identificator construcție	Cod grupă destinație	Suprafața construită	Nr. niveluri	Nr. CF	Constr. cu acte (DA/NU)
731	92 - 92/536			2500	E		92	92/536	A						

2. PROPRIETATEA / POSESIA													
Titularul dreptului / posesiei			Data nașterii / CUI	Domiciliu / Sediul	Cota parte	Identificator entitate asociată	Cotă parte teren UI	Mod de dobândire	Act juridic			Obs. privitoare la proprietar	
Nume / Denumire	Inițiala tatălui	Prenume							Tip act	Nr. act / data	Emitent		
SZITÁS		JÓZSEF		Loc. Praid, Jud. HARGHITA	1/1	731		Reconstituire	act administrativ	88597 / 26.04.2005	CJSDAPT	LIPSA CNP	

3. SARCINI / DEZMEMBRĂMINTE													
Titular			Data nașterii / CUI	Domiciliu / Sediul	Tipul sarcinii sau al dezmembrămintelor dreptului de proprietate	Cota parte	Identificator entitate asociată	Act juridic			Valoare ipotecă	Tip monedă	
Nume / Denumire	Inițiala tatălui	Prenume						Tip act	Nr. act / data	Emitent			
-	-	-	-	-	-	-	-	-	-	-	-	-	

4. NOTĂRI, PROCESE, INTERDICȚII					5. OBSERVAȚII		
Tipul notării	Tip act	Nr. act / data	Emitent	Identificator entitate asociată	Imobil împrejmuit / neîmprejmuit	Imobil contestat / necontestat	Alte observații
-	-	-	-	-	Neîmprejmuit		Terenul se situează în rezervația naturală MUNTELE DE SARE PRAID - Legea 5/2000 - cu limitele modificate și aprobate conf. atr. 2 din Ordinul MMAP nr. 46 din 2016



REGISTRUL CADASTRAL AL IMOBILELOR

ANEXA Nr. 2

UAT Praid
Zonă cooperativizată/necooperativizată (Co)

Sector cadastral nr. 3

1. DESCRIEREA IMOBILULUI															
DATE TEREN								DATE CONSTRUCȚII							
Identificator teren	Adresă imobil	Număr cadastral	Nr. CF	Suprafața măsurată	Intravilan / extra.(I/E)	Nr. top.	Nr. tarla	Nr. parcelă	Categorie folosință	Identificator construcție	Cod grupă destinație	Suprafața construită	Nr. niveluri	Nr. CF	Constr. cu acte (DA/NU)
732	92 -			1629	E		92		F						

2. PROPRIETATEA / POSESIA													
Titularul dreptului / posesiei			Data nașterii / CUI	Domiciliu / Sediu	Cota parte	Identificator entitate asociată	Cotă parte teren UI	Mod de dobândire	Act juridic			Obs. privitoare la proprietar	
Nume / Denumire	Inițiala tatălui	Prenume							Tip act	Nr. act / data	Emitent		
		UAT PRAID	999999999-999	Loc. Praid, Jud. HARGHITA	1/1	732		Lege	act normativ	7 / 13.03.1996	PARLAMENT	Proprietar neidentificat.	

3. SARCINI / DEZMEMBRĂMINTE													
Titular			Data nașterii / CUI	Domiciliu / Sediu	Tipul sarcinii sau al dezmembrămintelor dreptului de proprietate	Cota parte	Identificator entitate asociată	Act juridic			Valoare ipotecă	Tip monedă	
Nume / Denumire	Inițiala tatălui	Prenume						Tip act	Nr. act / data	Emitent			
-	-	-	-	-	-	-	-	-	-	-	-	-	

4. NOTĂRI, PROCESE, INTERDICȚII					5. OBSERVAȚII		
Tipul notării	Tip act	Nr. act / data	Emitent	Identificator entitate asociată	Imobil împrejmuit / neîmprejmuit	Imobil contestat / necontestat	Alte observații
-	-	-	-	-	Neîmprejmuit		Terenul se situează în rezervația naturală MUNTELE DE SARE PRAID - Legea 5/2000 - cu limitele modificate și aprobate conf. atr. 2 din Ordinul MMAP nr. 46 din 2016



REGISTRUL CADASTRAL AL IMOBILELOR

ANEXA Nr. 2

UAT Praid
Zonă cooperativizată/necooperativizată (Co)

Sector cadastral nr. 3

1. DESCRIEREA IMOBILULUI															
DATE TEREN										DATE CONSTRUCȚII					
Identificator teren	Adresă imobil	Număr cadastral	Nr. CF	Suprafața măsurată	Intravilan / extra.(I/E)	Nr. top.	Nr. tarla	Nr. parcelă	Categorie folosință	Identificator construcție	Cod grupă destinație	Suprafața construită	Nr. niveluri	Nr. CF	Constr. cu acte (DA/NU)
733	92 - 92/29			1400	E		92	92/29	F						

2. PROPRIETATEA / POSESIA													
Titularul dreptului / posesiei			Data nașterii / CUI	Domiciliu / Sediul	Cota parte	Identificator entitate asociată	Cotă parte teren UI	Mod de dobândire	Act juridic			Obs. privitoare la proprietar	
Nume / Denumire	Inițiala tatălui	Prenume							Tip act	Nr. act / data	Emitent		
AMBRUS		MARGARETA	01.01.1929	Loc. Praid, Jud. HARGHITA	1/1	733	Reconstituire	act administrativ	83980 / 29.07.2004	CJSDAPT			
KÉNESI		COLOMAN	13.07.1927	Loc. Praid, Jud. HARGHITA							Proprietar decedat.		

3. SARCINI / DEZMEMBRĂMINTE												
Titular			Data nașterii / CUI	Domiciliu / Sediul	Tipul sarcinii sau al dezmembrămintelor dreptului de proprietate	Cota parte	Identificator entitate asociată	Act juridic			Valoare ipotecă	Tip monedă
Nume / Denumire	Inițiala tatălui	Prenume						Tip act	Nr. act / data	Emitent		
-	-	-	-	-	-	-	-	-	-	-	-	-

4. NOTĂRI, PROCESE, INTERDICȚII					5. OBSERVAȚII		
Tipul notării	Tip act	Nr. act / data	Emitent	Identificator entitate asociată	Imobil împrejmuit / neîmprejmuit	Imobil contestat / necontestat	Alte observații
-	-	-	-	-	Neîmprejmuit		Terenul se situează în rezervația naturală MUNTELE DE SARE PRAID - Legea 5/2000 - cu limitele modificate și aprobate conf. atr. 2 din Ordinul MMAP nr. 46 din 2016



REGISTRUL CADASTRAL AL IMOBILELOR

ANEXA Nr. 2

UAT Praid
Zonă cooperativizată/necooperativizată (Co)

Sector cadastral nr. 3

1. DESCRIEREA IMOBILULUI															
DATE TEREN										DATE CONSTRUCȚII					
Identificator teren	Adresă imobil	Număr cadastral	Nr. CF	Suprafața măsurată	Intravilan / extra.(I/E)	Nr. top.	Nr. tarla	Nr. parcelă	Categorie folosință	Identificator construcție	Cod grupă destinație	Suprafața construită	Nr. niveluri	Nr. CF	Constr. cu acte (DA/NU)
734	92 - 92/49			2000	E		92	92/49	F						

2. PROPRIETATEA / POSESIA															
Titularul dreptului / posesiei			Data nașterii / CUI	Domiciliu / Sediul	Cota parte	Identificator entitate asociată	Cotă parte teren UI	Mod de dobândire	Act juridic			Obs. privitoare la proprietar			
Nume / Denumire	Inițiala tatălui	Prenume							Tip act	Nr. act / data	Emitent				
ILLYÉS		LIDIA		Loc. Praid, Jud. HARGHITA	1/1	734		Reconstituire	act administrativ	83988 / 29.07.2004	CJSDAPT	lipsa CNP			
ZSOMBORI		ANNA		Loc. Praid, Jud. HARGHITA								lipsa CNP			

3. SARCINI / DEZMEMBRĂMINTE															
Titular			Data nașterii / CUI	Domiciliu / Sediul	Tipul sarcinii sau al dezmembrămintelor dreptului de proprietate	Cota parte	Identificator entitate asociată	Act juridic			Valoare ipotecă	Tip monedă			
Nume / Denumire	Inițiala tatălui	Prenume						Tip act	Nr. act / data	Emitent					
-	-	-	-	-	-	-	-	-	-	-	-	-			

4. NOTĂRI, PROCESE, INTERDICȚII					5. OBSERVAȚII		
Tipul notării	Tip act	Nr. act / data	Emitent	Identificator entitate asociată	Imobil împrejmuit / neîmprejmuit	Imobil contestat / necontestat	Alte observații
-	-	-	-	-	Neîmprejmuit		Terenul se situează în rezervația naturală MUNTELE DE SARE PRAID - Legea 5/2000 - cu limitele modificate și aprobate conf. atr. 2 din Ordinul MMAP nr. 46 din 2016



REGISTRUL CADASTRAL AL IMOBILELOR

ANEXA Nr. 2

UAT Praid
Zonă cooperativizată/necooperativizată (Co)

Sector cadastral nr. 3

1. DESCRIEREA IMOBILULUI															
DATE TEREN										DATE CONSTRUCȚII					
Identificator teren	Adresă imobil	Număr cadastral	Nr. CF	Suprafața măsurată	Intravilan / extra.(I/E)	Nr. top.	Nr. tarla	Nr. parcelă	Categorie folosință	Identificator construcție	Cod grupă destinație	Suprafața construită	Nr. niveluri	Nr. CF	Constr. cu acte (DA/NU)
735	92 - 92/18			2800	E		92	92/18	F						

2. PROPRIETATEA / POSESIA															
Titularul dreptului / posesiei			Data nașterii / CUI	Domiciliu / Sediul	Cota parte	Identificator entitate asociată	Cotă parte teren UI	Mod de dobândire	Act juridic			Obs. privitoare la proprietar			
Nume / Denumire	Inițiala tatălui	Prenume							Tip act	Nr. act / data	Emitent				
MESTER		KÁROLY										LIPSA CNP			
MESTER		LÁZÁR-LÁSZLO	14.02.1956	Loc. Praid, Jud. HARGHITA	1/1	735		Reconstituire	act administrativ	80352 / 28.04.2004	CJSDAPT				

3. SARCINI / DEZMEMBRĂMINTE													
Titular			Data nașterii / CUI	Domiciliu / Sediul	Tipul sarcinii sau al dezmembrămintelor dreptului de proprietate	Cota parte	Identificator entitate asociată	Act juridic			Valoare ipotecă	Tip monedă	
Nume / Denumire	Inițiala tatălui	Prenume						Tip act	Nr. act / data	Emitent			
-	-	-	-	-	-	-	-	-	-	-	-	-	

4. NOTĂRI, PROCESE, INTERDICȚII					5. OBSERVAȚII			
Tipul notării	Tip act	Nr. act / data	Emitent	Identificator entitate asociată	Imobil împrejmuit / neîmprejmuit	Imobil contestat / necontestat	Alte observații	
-	-	-	-	-	Neîmprejmuit		Terenul se situează în rezervația naturală MUNTELE DE SARE PRAID - Legea 5/2000 - cu limitele modificate și aprobate conf. atr. 2 din Ordinul MMAP nr. 46 din 2016	



REGISTRUL CADASTRAL AL IMOBILELOR

ANEXA Nr. 2

UAT Praid
Zonă cooperativizată/necooperativizată (Co)

Sector cadastral nr. 3

1. DESCRIEREA IMOBILULUI															
DATE TEREN										DATE CONSTRUCȚII					
Identificator teren	Adresă imobil	Număr cadastral	Nr. CF	Suprafața măsurată	Intravilan / extra.(I/E)	Nr. top.	Nr. tarla	Nr. parcelă	Categorie folosință	Identificator construcție	Cod grupă destinație	Suprafața construită	Nr. niveluri	Nr. CF	Constr. cu acte (DA/NU)
736	92 - 92/513			5600	E		92	92/513	F						

2. PROPRIETATEA / POSESIA													
Titularul dreptului / posesiei			Data nașterii / CUI	Domiciliu / Sediul	Cota parte	Identificator entitate asociată	Cotă parte teren UI	Mod de dobândire	Act juridic			Obs. privitoare la proprietar	
Nume / Denumire	Inițiala tatălui	Prenume							Tip act	Nr. act / data	Emitent		
DEÁK		REBEKA		Loc. Praid, Jud. HARGHITA	1/1	736	Reconstituire	act administrativ	88570 / 22.04.2005	CJSDAPT	LIPSA CNP		
SZÁSZ		D. MIHÁLY		Loc. Praid, Jud. HARGHITA							LIPSA CNP		
SZÁSZ		DENES		Loc. Praid, Jud. HARGHITA							LIPSA CNP		
VASS		KAROLINA		Loc. Praid, Jud. HARGHITA							LIPSA CNP		

3. SARCINI / DEZMEMBRĂMINTE												
Titular			Data nașterii / CUI	Domiciliu / Sediul	Tipul sarcinii sau al dezmembrămintelor dreptului de proprietate	Cota parte	Identificator entitate asociată	Act juridic			Valoare ipotecă	Tip monedă
Nume / Denumire	Inițiala tatălui	Prenume						Tip act	Nr. act / data	Emitent		
-	-	-	-	-	-	-	-	-	-	-	-	-

4. NOTĂRI, PROCESE, INTERDICȚII					5. OBSERVAȚII		
Tipul notării	Tip act	Nr. act / data	Emitent	Identificator entitate asociată	Imobil împrejmuit / neîmprejmuit	Imobil contestat / necontestat	Alte observații
-	-	-	-	-	Neîmprejmuit		Terenul se situează în rezervația naturală MUNTELE DE SARE PRAID - Legea 5/2000 - cu limitele modificate și aprobate conf. atr. 2 din Ordinul MMAP nr. 46 din 2016



REGISTRUL CADASTRAL AL IMOBILELOR

ANEXA Nr. 2

UAT Praid
Zonă cooperativizată/necooperativizată (Co)

Sector cadastral nr. 3

1. DESCRIEREA IMOBILULUI															
DATE TEREN										DATE CONSTRUCȚII					
Identificator teren	Adresă imobil	Număr cadastral	Nr. CF	Suprafața măsurată	Intravilan / extra.(I/E)	Nr. top.	Nr. tarla	Nr. parcelă	Categorie folosință	Identificator construcție	Cod grupă destinație	Suprafața construită	Nr. niveluri	Nr. CF	Constr. cu acte (DA/NU)
737	92 - 92/492			6500	E		92	92/492	F						

2. PROPRIETATEA / POSESIA													
Titularul dreptului / posesiei			Data nașterii / CUI	Domiciliu / Sediul	Cota parte	Identificator entitate asociată	Cotă parte teren UI	Mod de dobândire	Act juridic			Obs. privitoare la proprietar	
Nume / Denumire	Inițiala tatălui	Prenume							Tip act	Nr. act / data	Emitent		
VAGASI		B. LADISLAU		Loc. Praid, Jud. HARGHITA	1/1	737		Reconstituire	act administrativ	90107 / 27.07.2005	CJSDAPT	LIPSA CNP	

3. SARCINI / DEZMEMBRĂMINTE													
Titular			Data nașterii / CUI	Domiciliu / Sediul	Tipul sarcinii sau al dezmembrămintelor dreptului de proprietate	Cota parte	Identificator entitate asociată	Act juridic			Valoare ipotecă	Tip monedă	
Nume / Denumire	Inițiala tatălui	Prenume						Tip act	Nr. act / data	Emitent			
-	-	-	-	-	-	-	-	-	-	-	-	-	

4. NOTĂRI, PROCESE, INTERDICȚII					5. OBSERVAȚII		
Tipul notării	Tip act	Nr. act / data	Emitent	Identificator entitate asociată	Imobil împrejmuit / neîmprejmuit	Imobil contestat / necontestat	Alte observații
-	-	-	-	-	Neîmprejmuit		Terenul se situează în rezervația naturală MUNTELE DE SARE PRAID - Legea 5/2000 - cu limitele modificate și aprobate conf. atr. 2 din Ordinul MMAP nr. 46 din 2016



REGISTRUL CADASTRAL AL IMOBILELOR

ANEXA Nr. 2

UAT Praid
Zonă cooperativizată/necooperativizată (Co)

Sector cadastral nr. 3

1. DESCRIEREA IMOBILULUI															
DATE TEREN										DATE CONSTRUCȚII					
Identificator teren	Adresă imobil	Număr cadastral	Nr. CF	Suprafața măsurată	Intravilan / extra.(I/E)	Nr. top.	Nr. tarla	Nr. parcelă	Categorie folosință	Identificator construcție	Cod grupă destinație	Suprafața construită	Nr. niveluri	Nr. CF	Constr. cu acte (DA/NU)
738	92 - 92/587			1200	E		92	92/587	F						

2. PROPRIETATEA / POSESIA													
Titularul dreptului / posesiei			Data nașterii / CUI	Domiciliu / Sediul	Cota parte	Identificator entitate asociată	Cotă parte teren UI	Mod de dobândire	Act juridic			Obs. privitoare la proprietar	
Nume / Denumire	Inițiala tatălui	Prenume							Tip act	Nr. act / data	Emitent		
KOVÁCS		KATALIN		Loc. Praid, Jud. HARGHITA	1/1	738		Reconstituire	act administrativ	90089 / 20.07.2005	CJSDAPT	LIPSA CNP	

3. SARCINI / DEZMEMBRĂMINTE													
Titular			Data nașterii / CUI	Domiciliu / Sediul	Tipul sarcinii sau al dezmembrămintelor dreptului de proprietate	Cota parte	Identificator entitate asociată	Act juridic			Valoare ipotecă	Tip monedă	
Nume / Denumire	Inițiala tatălui	Prenume						Tip act	Nr. act / data	Emitent			
-	-	-	-	-	-	-	-	-	-	-	-	-	

4. NOTĂRI, PROCESE, INTERDICȚII					5. OBSERVAȚII		
Tipul notării	Tip act	Nr. act / data	Emitent	Identificator entitate asociată	Imobil împrejmuit / neîmprejmuit	Imobil contestat / necontestat	Alte observații
-	-	-	-	-	Neîmprejmuit		Terenul se situează în rezervația naturală MUNTELE DE SARE PRAID - Legea 5/2000 - cu limitele modificate și aprobate conf. atr. 2 din Ordinul MMAP nr. 46 din 2016



REGISTRUL CADASTRAL AL IMOBILELOR

ANEXA Nr. 2

UAT Praid
Zonă cooperativizată/necooperativizată (Co)

Sector cadastral nr. 3

1. DESCRIEREA IMOBILULUI															
DATE TEREN										DATE CONSTRUCȚII					
Identificator teren	Adresă imobil	Număr cadastral	Nr. CF	Suprafața măsurată	Intravilan / extra.(I/E)	Nr. top.	Nr. tarla	Nr. parcelă	Categorie folosință	Identificator construcție	Cod grupă destinație	Suprafața construită	Nr. niveluri	Nr. CF	Constr. cu acte (DA/NU)
739	92 - 92/698			5500	E		92	92/698	F						

2. PROPRIETATEA / POSESIA													
Titularul dreptului / posesiei			Data nașterii / CUI	Domiciliu / Sediu	Cota parte	Identificator entitate asociată	Cotă parte teren UI	Mod de dobândire	Act juridic			Obs. privitoare la proprietar	
Nume / Denumire	Inițiala tatălui	Prenume							Tip act	Nr. act / data	Emitent		
VAGASI		REBEKA		Loc. Praid, Jud. HARGHITA	1/1	739		Reconstituire	act administrativ	91408 / 14.12.2005	CJSDAPT	LIPSA CNP	

3. SARCINI / DEZMEMBRĂMINTE													
Titular			Data nașterii / CUI	Domiciliu / Sediu	Tipul sarcinii sau al dezmembrămintelor dreptului de proprietate	Cota parte	Identificator entitate asociată	Act juridic			Valoare ipotecă	Tip monedă	
Nume / Denumire	Inițiala tatălui	Prenume						Tip act	Nr. act / data	Emitent			
-	-	-	-	-	-	-	-	-	-	-	-	-	

4. NOTĂRI, PROCESE, INTERDICȚII					5. OBSERVAȚII		
Tipul notării	Tip act	Nr. act / data	Emitent	Identificator entitate asociată	Imobil împrejmuit / neîmprejmuit	Imobil contestat / necontestat	Alte observații
-	-	-	-	-	Neîmprejmuit		Terenul se situează în rezervația naturală MUNTELE DE SARE PRAID - Legea 5/2000 - cu limitele modificate și aprobate conf. atr. 2 din Ordinul MMAP nr. 46 din 2016



REGISTRUL CADASTRAL AL IMOBILELOR

ANEXA Nr. 2

UAT Praid
Zonă cooperativizată/necooperativizată (Co)

Sector cadastral nr. 3

1. DESCRIEREA IMOBILULUI															
DATE TEREN										DATE CONSTRUCȚII					
Identificator teren	Adresă imobil	Număr cadastral	Nr. CF	Suprafața măsurată	Intravilan / extra.(I/E)	Nr. top.	Nr. tarla	Nr. parcelă	Categorie folosință	Identificator construcție	Cod grupă destinație	Suprafața construită	Nr. niveluri	Nr. CF	Constr. cu acte (DA/NU)
740	92 -			5636	E		92		F						

2. PROPRIETATEA / POSESIA												
Titularul dreptului / posesiei			Data nașterii / CUI	Domiciliu / Sediu	Cota parte	Identificator entitate asociată	Cotă parte teren UI	Mod de dobândire	Act juridic			Obs. privitoare la proprietar
Nume / Denumire	Inițiala tatălui	Prenume							Tip act	Nr. act / data	Emitent	
		UAT PRAID	999999999-999	Loc. Praid, Jud. HARGHITA	1/1	740		Lege	act normativ	7 / 13.03.1996	PARLAMENT	Proprietar neidentificat.

3. SARCINI / DEZMEMBRĂMINTE												
Titular			Data nașterii / CUI	Domiciliu / Sediu	Tipul sarcinii sau al dezmembrămintelor dreptului de proprietate	Cota parte	Identificator entitate asociată	Act juridic			Valoare ipotecă	Tip monedă
Nume / Denumire	Inițiala tatălui	Prenume						Tip act	Nr. act / data	Emitent		
-	-	-	-	-	-	-	-	-	-	-	-	-

4. NOTĂRI, PROCESE, INTERDICȚII					5. OBSERVAȚII		
Tipul notării	Tip act	Nr. act / data	Emitent	Identificator entitate asociată	Imobil împrejmuit / neîmprejmuit	Imobil contestat / necontestat	Alte observații
-	-	-	-	-	Neîmprejmuit		Terenul se situează în rezervația naturală MUNTELE DE SARE PRAID - Legea 5/2000 - cu limitele modificate și aprobate conf. atr. 2 din Ordinul MMAP nr. 46 din 2016



REGISTRUL CADASTRAL AL IMOBILELOR

ANEXA Nr. 2

UAT Praid
Zonă cooperativizată/necooperativizată (Co)

Sector cadastral nr. 3

1. DESCRIEREA IMOBILULUI															
DATE TEREN										DATE CONSTRUCȚII					
Identificator teren	Adresă imobil	Număr cadastral	Nr. CF	Suprafața măsurată	Intravilan / extra.(I/E)	Nr. top.	Nr. tarla	Nr. parcelă	Categorie folosință	Identificator construcție	Cod grupă destinație	Suprafața construită	Nr. niveluri	Nr. CF	Constr. cu acte (DA/NU)
741	92 - 92/624			1000	E		92	92/624	A						

2. PROPRIETATEA / POSESIA												
Titularul dreptului / posesiei			Data nașterii / CUI	Domiciliu / Sediul	Cota parte	Identificator entitate asociată	Cotă parte teren UI	Mod de dobândire	Act juridic			Obs. privitoare la proprietar
Nume / Denumire	Inițiala tatălui	Prenume							Tip act	Nr. act / data	Emitent	
FÜLÖP		ÁRPÁD		Loc. Praid, Jud. HARGHITA	1/1	741		Reconstituire	act administrativ	88954 / 26.05.2005	CJSDAPT	LIPSA CNP
GYÖNGYÖSI		JUDIT		Loc. Praid, Jud. HARGHITA								LIPSA CNP
KACSÓ		L. LIDIA		Loc. Praid, Jud. HARGHITA								LIPSA CNP

3. SARCINI / DEZMEMBRĂMINTE												
Titular			Data nașterii / CUI	Domiciliu / Sediul	Tipul sarcinii sau al dezmembrămintelor dreptului de proprietate	Cota parte	Identificator entitate asociată	Act juridic			Valoare ipotecă	Tip monedă
Nume / Denumire	Inițiala tatălui	Prenume						Tip act	Nr. act / data	Emitent		
-	-	-	-	-	-	-	-	-	-	-	-	-

4. NOTĂRI, PROCESE, INTERDICȚII					5. OBSERVAȚII		
Tipul notării	Tip act	Nr. act / data	Emitent	Identificator entitate asociată	Imobil împrejmuit / neîmprejmuit	Imobil contestat / necontestat	Alte observații
-	-	-	-	-	Neîmprejmuit		Terenul se situează în rezervația naturală MUNTELE DE SARE PRAID - Legea 5/2000 - cu limitele modificate și aprobate conf. atr. 2 din Ordinul MMAP nr. 46 din 2016



REGISTRUL CADASTRAL AL IMOBILELOR

ANEXA Nr. 2

UAT Praid
Zonă cooperativizată/necooperativizată (Co)

Sector cadastral nr. 3

1. DESCRIEREA IMOBILULUI															
DATE TEREN										DATE CONSTRUCȚII					
Identificator teren	Adresă imobil	Număr cadastral	Nr. CF	Suprafața măsurată	Intravilan / extra.(I/E)	Nr. top.	Nr. tarla	Nr. parcelă	Categorie folosință	Identificator construcție	Cod grupă destinație	Suprafața construită	Nr. niveluri	Nr. CF	Constr. cu acte (DA/NU)
742	92 - 92/550			1500	E		92	92/550	F						

2. PROPRIETATEA / POSESIA													
Titularul dreptului / posesiei			Data nașterii / CUI	Domiciliu / Sediul	Cota parte	Identificator entitate asociată	Cotă parte teren UI	Mod de dobândire	Act juridic			Obs. privitoare la proprietar	
Nume / Denumire	Inițiala tatălui	Prenume							Tip act	Nr. act / data	Emitent		
PARAJDI		ERZSÉBET		Loc. Praid, Jud. HARGHITA	1/1	742		Reconstituire	act administrativ	88589 / 25.04.2005	CJSDAPT	LIPSA CNP	

3. SARCINI / DEZMEMBRĂMINTE													
Titular			Data nașterii / CUI	Domiciliu / Sediul	Tipul sarcinii sau al dezmembrămintelor dreptului de proprietate	Cota parte	Identificator entitate asociată	Act juridic			Valoare ipotecă	Tip monedă	
Nume / Denumire	Inițiala tatălui	Prenume						Tip act	Nr. act / data	Emitent			
-	-	-	-	-	-	-	-	-	-	-	-	-	

4. NOTĂRI, PROCESE, INTERDICȚII					5. OBSERVAȚII		
Tipul notării	Tip act	Nr. act / data	Emitent	Identificator entitate asociată	Imobil împrejmuit / neîmprejmuit	Imobil contestat / necontestat	Alte observații
-	-	-	-	-	Neîmprejmuit		Terenul se situează în rezervația naturală MUNTELE DE SARE PRAID - Legea 5/2000 - cu limitele modificate și aprobate conf. atr. 2 din Ordinul MMAP nr. 46 din 2016



REGISTRUL CADASTRAL AL IMOBILELOR

ANEXA Nr. 2

UAT Praid
Zonă cooperativizată/necooperativizată (Co)

Sector cadastral nr. 3

1. DESCRIEREA IMOBILULUI															
DATE TEREN										DATE CONSTRUCȚII					
Identificator teren	Adresă imobil	Număr cadastral	Nr. CF	Suprafața măsurată	Intravilan / extra.(I/E)	Nr. top.	Nr. tarla	Nr. parcelă	Categorie folosință	Identificator construcție	Cod grupă destinație	Suprafața construită	Nr. niveluri	Nr. CF	Constr. cu acte (DA/NU)
743	92 - 92/549			1400	E		92	92/549	F						

2. PROPRIETATEA / POSESIA													
Titularul dreptului / posesiei			Data nașterii / CUI	Domiciliu / Sediul	Cota parte	Identificator entitate asociată	Cotă parte teren UI	Mod de dobândire	Act juridic			Obs. privitoare la proprietar	
Nume / Denumire	Inițiala tatălui	Prenume							Tip act	Nr. act / data	Emitent		
PARAJDI		ERZSÉBET		Loc. Praid, Jud. HARGHITA	1/1	743		Reconstituire	act administrativ	88589 / 25.04.2005	CJSDAPT	LIPSA CNP	

3. SARCINI / DEZMEMBRĂMINTE													
Titular			Data nașterii / CUI	Domiciliu / Sediul	Tipul sarcinii sau al dezmembrămintelor dreptului de proprietate	Cota parte	Identificator entitate asociată	Act juridic			Valoare ipotecă	Tip monedă	
Nume / Denumire	Inițiala tatălui	Prenume						Tip act	Nr. act / data	Emitent			
-	-	-	-	-	-	-	-	-	-	-	-	-	

4. NOTĂRI, PROCESE, INTERDICȚII					5. OBSERVAȚII		
Tipul notării	Tip act	Nr. act / data	Emitent	Identificator entitate asociată	Imobil împrejmuit / neîmprejmuit	Imobil contestat / necontestat	Alte observații
-	-	-	-	-	Neîmprejmuit		Terenul se situează în rezervația naturală MUNTELE DE SARE PRAID - Legea 5/2000 - cu limitele modificate și aprobate conf. atr. 2 din Ordinul MMAP nr. 46 din 2016



REGISTRUL CADASTRAL AL IMOBILELOR

ANEXA Nr. 2

UAT Praid

Zonă cooperativizată/necooperativizată (Co)

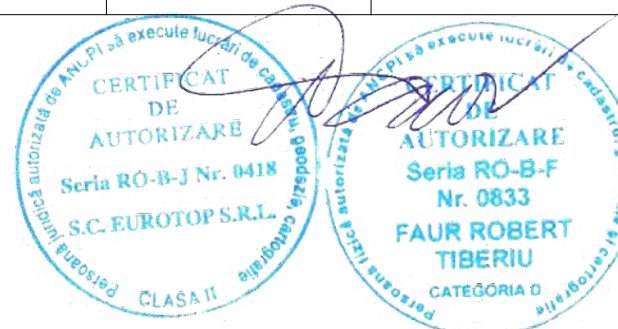
Sector cadastral nr. 3

1. DESCRIEREA IMOBILULUI										DATE TEREN						DATE CONSTRUCȚII				
Identificator teren	Adresă imobil	Număr cadastral	Nr. CF	Suprafața măsurată	Intravilan / extra.(I/E)	Nr. top.	Nr. tarla	Nr. parcelă	Categorie folosință	Identificator construcție	Cod grupă destinație	Suprafața construită	Nr. niveluri	Nr. CF	Constr. cu acte (DA/NU)					
744	92 - 92/615			1400	E		92	92/615	F											

2. PROPRIETATEA / POSESIA													
Titularul dreptului / posesiei			Data nașterii / CUI	Domiciliu / Sediul	Cota parte	Identificator entitate asociată	Cotă parte teren UI	Mod de dobândire	Act juridic			Obs. privitoare la proprietar	
Nume / Denumire	Inițiala tatălui	Prenume							Tip act	Nr. act / data	Emitent		
DEÁK		MARGIT		Loc. Praid, Jud. HARGHITA	1/1	744	Reconstituire	act administrativ	88942 / 26.05.2005	CJSDAPT	LIPSA CNP		
KRALL		ANNA		Loc. Praid, Jud. HARGHITA							LIPSA CNP		
KRALL		ROZÁLIA		Loc. Praid, Jud. HARGHITA							LIPSA CNP		
SZITÁS		KÁROLY		Loc. Praid, Jud. HARGHITA							LIPSA CNP		
SZITÁS		SÁNDOR		Loc. Praid, Jud. HARGHITA							LIPSA CNP		

3. SARCINI / DEZMEMBRĂMINTE												
Titular			Data nașterii / CUI	Domiciliu / Sediul	Tipul sarcinii sau al dezmembrămintelor dreptului de proprietate	Cota parte	Identificator entitate asociată	Act juridic			Valoare ipotecă	Tip monedă
Nume / Denumire	Inițiala tatălui	Prenume						Tip act	Nr. act / data	Emitent		
-	-	-	-	-	-	-	-	-	-	-	-	-

4. NOTĂRI, PROCESE, INTERDICȚII					5. OBSERVAȚII		
Tipul notării	Tip act	Nr. act / data	Emitent	Identificator entitate asociată	Imobil împrejmuit / neîmprejmuit	Imobil contestat / necontestat	Alte observații
-	-	-	-	-	Neîmprejmuit		Terenul se situeaza in rezervatia naturala MUNTELE DE SARE PRAID - Legea 5/2000 - cu limitele modificate si aprobate conf. atr. 2 din Ordinul MMAP nr. 46 din 2016



REGISTRUL CADASTRAL AL IMOBILELOR

ANEXA Nr. 2

UAT Praid

Zonă cooperativizată/necooperativizată (Co)


Sector cadastral nr. 3

1. DESCRIEREA IMOBILULUI										DATE TEREN						DATE CONSTRUCȚII					
Identificator teren	Adresă imobil	Număr cadastral	Nr. CF	Suprafața măsurată	Intravilan / extra.(I/E)	Nr. top.	Nr. tarla	Nr. parcelă	Categorie folosință	Identificator construcție	Cod grupă destinație	Suprafața construită	Nr. niveluri	Nr. CF	Constr. cu acte (DA/NU)						
745	92 - 92/769			4500	E		92	92/769	F												

2. PROPRIETATEA / POSESIA										Act juridic				Obs. privitoare la proprietar
Titularul dreptului / posesiei			Data nașterii / CUI	Domiciliu / Sediul	Cota parte	Identificator entitate asociată	Cotă parte teren UI	Mod de dobândire	Tip act	Nr. act / data	Emitent			
Nume / Denumire	Inițiala tatălui	Prenume												
DEAK		M. POLIXENIA		Loc. Praid, Jud. HARGHITA	1/1	745		Reconstituire	act administrativ	92742 / 11.05.2006	CJSDAPT	LIPSA CNP		
KADAR		EVA		Loc. Praid, Jud. HARGHITA								LIPSA CNP		
KOVACS		MAGDA		Loc. Praid, Jud. HARGHITA								LIPSA CNP		
LUKACS		REBEKA		Loc. Praid, Jud. HARGHITA								LIPSA CNP		
SZOKE		ANNA		Loc. Praid, Jud. HARGHITA								LIPSA CNP		

3. SARCINI / DEZMEMBRĂMINTE										Act juridic			Valoare ipotecă	Tip monedă
Titular			Data nașterii / CUI	Domiciliu / Sediul	Tipul sarcinii sau al dezmembrămintelor dreptului de proprietate	Cota parte	Identificator entitate asociată	Tip act	Nr. act / data	Emitent				
Nume / Denumire	Inițiala tatălui	Prenume												
-	-	-	-	-	-	-	-	-	-	-	-	-		

4. NOTĂRI, PROCESE, INTERDICȚII					5. OBSERVAȚII		
Tipul notării	Tip act	Nr. act / data	Emitent	Identificator entitate asociată	Imobil împrejmuit / neîmprejmuit	Imobil contestat / necontestat	Alte observații
-	-	-	-	-	Neîmprejmuit		Terenul se situeaza in rezervatia naturala MUNTELE DE SARE PRAID - Legea 5/2000 - cu limitele modificate si aprobate conf. atr. 2 din Ordinul MMAP nr. 46 din 2016



REGISTRUL CADASTRAL AL IMOBILELOR

ANEXA Nr. 2

UAT Praid
Zonă cooperativizată/necooperativizată (Co)

Sector cadastral nr. 3

1. DESCRIEREA IMOBILULUI															
DATE TEREN										DATE CONSTRUCȚII					
Identificator teren	Adresă imobil	Număr cadastral	Nr. CF	Suprafața măsurată	Intravilan / extra.(I/E)	Nr. top.	Nr. tarla	Nr. parcelă	Categorie folosință	Identificator construcție	Cod grupă destinație	Suprafața construită	Nr. niveluri	Nr. CF	Constr. cu acte (DA/NU)
746	92 - 92/43			3400	E		92	92/43	A						

2. PROPRIETATEA / POSESIA													
Titularul dreptului / posesiei			Data nașterii / CUI	Domiciliu / Sediul	Cota parte	Identificator entitate asociată	Cotă parte teren UI	Mod de dobândire	Act juridic			Obs. privitoare la proprietar	
Nume / Denumire	Inițiala tatălui	Prenume							Tip act	Nr. act / data	Emitent		
ILYÉS		JÓZSEF		Loc. Praid, Jud. HARGHITA	1/1	746		Reconstituire	act administrativ	81367 / 20.05.2004	CJSDAPT	LIPSA CNP	
KOLOZSVÁRI		MARGIT		Loc. Praid, Jud. HARGHITA								LIPSA CNP	
KOVÁCS		MÁRTA	27.07.1945	Loc. Praid, Jud. HARGHITA									

3. SARCINI / DEZMEMBRĂMINTE												
Titular			Data nașterii / CUI	Domiciliu / Sediul	Tipul sarcinii sau al dezmembrămintelor dreptului de proprietate	Cota parte	Identificator entitate asociată	Act juridic			Valoare ipotecă	Tip monedă
Nume / Denumire	Inițiala tatălui	Prenume						Tip act	Nr. act / data	Emitent		
-	-	-	-	-	-	-	-	-	-	-	-	-

4. NOTĂRI, PROCESE, INTERDICȚII					5. OBSERVAȚII		
Tipul notării	Tip act	Nr. act / data	Emitent	Identificator entitate asociată	Imobil împrejmuit / neîmprejmuit	Imobil contestat / necontestat	Alte observații
-	-	-	-	-	Neîmprejmuit		Terenul se situează în rezervația naturală MUNTELE DE SARE PRAID - Legea 5/2000 - cu limitele modificate și aprobate conf. atr. 2 din Ordinul MMAP nr. 46 din 2016



REGISTRUL CADASTRAL AL IMOBILELOR

ANEXA Nr. 2

UAT Praid
Zonă cooperativizată/necooperativizată (Co)

Sector cadastral nr. 3

1. DESCRIEREA IMOBILULUI															
DATE TEREN										DATE CONSTRUCȚII					
Identificator teren	Adresă imobil	Număr cadastral	Nr. CF	Suprafața măsurată	Intravilan / extra.(I/E)	Nr. top.	Nr. tarla	Nr. parcelă	Categorie folosință	Identificator construcție	Cod grupă destinație	Suprafața construită	Nr. niveluri	Nr. CF	Constr. cu acte (DA/NU)
747	92 - 92/50			1400	E		92	92/50	F						

2. PROPRIETATEA / POSESIA													
Titularul dreptului / posesiei			Data nașterii / CUI	Domiciliu / Sediul	Cota parte	Identificator entitate asociată	Cotă parte teren UI	Mod de dobândire	Act juridic			Obs. privitoare la proprietar	
Nume / Denumire	Inițiala tatălui	Prenume							Tip act	Nr. act / data	Emitent		
NAGY		REBEKA		Loc. Praid, Jud. HARGHITA	1/1	747		Reconstituire	act administrativ	82741 / 07.07.2004	CJSDAPT	lipsa CNP	

3. SARCINI / DEZMEMBRĂMINTE													
Titular			Data nașterii / CUI	Domiciliu / Sediul	Tipul sarcinii sau al dezmembrămintelor dreptului de proprietate	Cota parte	Identificator entitate asociată	Act juridic			Valoare ipotecă	Tip monedă	
Nume / Denumire	Inițiala tatălui	Prenume						Tip act	Nr. act / data	Emitent			
-	-	-	-	-	-	-	-	-	-	-	-	-	

4. NOTĂRI, PROCESE, INTERDICȚII					5. OBSERVAȚII		
Tipul notării	Tip act	Nr. act / data	Emitent	Identificator entitate asociată	Imobil împrejmuit / neîmprejmuit	Imobil contestat / necontestat	Alte observații
-	-	-	-	-	Neîmprejmuit		Terenul se situează în rezervația naturală MUNTELE DE SARE PRAID - Legea 5/2000 - cu limitele modificate și aprobate conf. atr. 2 din Ordinul MMAP nr. 46 din 2016



REGISTRUL CADASTRAL AL IMOBILELOR

ANEXA Nr. 2

UAT Praid
Zonă cooperativizată/necooperativizată (Co)

Sector cadastral nr. 3

1. DESCRIEREA IMOBILULUI															
DATE TEREN										DATE CONSTRUCȚII					
Identificator teren	Adresă imobil	Număr cadastral	Nr. CF	Suprafața măsurată	Intravilan / extra.(I/E)	Nr. top.	Nr. tarla	Nr. parcelă	Categorie folosință	Identificator construcție	Cod grupă destinație	Suprafața construită	Nr. niveluri	Nr. CF	Constr. cu acte (DA/NU)
748	92 - 92/21			2500	E		92	92/21	F						

2. PROPRIETATEA / POSESIA													
Titularul dreptului / posesiei			Data nașterii / CUI	Domiciliu / Sediul	Cota parte	Identificator entitate asociată	Cotă parte teren UI	Mod de dobândire	Act juridic			Obs. privitoare la proprietar	
Nume / Denumire	Inițiala tatălui	Prenume							Tip act	Nr. act / data	Emitent		
FÜLÖP		JÓZSEF	27.03.1920	Loc. Praid, Jud. HARGHITA	1/1	748		Reconstituire	act administrativ	80383 / 28.04.2004	CJSDAPT	Proprietar decedat.	

3. SARCINI / DEZMEMBRĂMINTE													
Titular			Data nașterii / CUI	Domiciliu / Sediul	Tipul sarcinii sau al dezmembrămintelor dreptului de proprietate	Cota parte	Identificator entitate asociată	Act juridic			Valoare ipotecă	Tip monedă	
Nume / Denumire	Inițiala tatălui	Prenume						Tip act	Nr. act / data	Emitent			
-	-	-	-	-	-	-	-	-	-	-	-	-	

4. NOTĂRI, PROCESE, INTERDICȚII					5. OBSERVAȚII		
Tipul notării	Tip act	Nr. act / data	Emitent	Identificator entitate asociată	Imobil împrejmuit / neîmprejmuit	Imobil contestat / necontestat	Alte observații
-	-	-	-	-	Neîmprejmuit		Terenul se situează în rezervația naturală MUNTELE DE SARE PRAID - Legea 5/2000 - cu limitele modificate și aprobate conf. atr. 2 din Ordinul MMAP nr. 46 din 2016



REGISTRUL CADASTRAL AL IMOBILELOR

ANEXA Nr. 2

UAT Praid
Zonă cooperativizată/necooperativizată (Co)

Sector cadastral nr. 3

1. DESCRIEREA IMOBILULUI															
DATE TEREN										DATE CONSTRUCȚII					
Identificator teren	Adresă imobil	Număr cadastral	Nr. CF	Suprafața măsurată	Intravilan / extra.(I/E)	Nr. top.	Nr. tarla	Nr. parcelă	Categorie folosință	Identificator construcție	Cod grupă destinație	Suprafața construită	Nr. niveluri	Nr. CF	Constr. cu acte (DA/NU)
749	92 - 92/10			1000	E		92	92/10	F						

2. PROPRIETATEA / POSESIA													
Titularul dreptului / posesiei			Data nașterii / CUI	Domiciliu / Sediul	Cota parte	Identificator entitate asociată	Cotă parte teren UI	Mod de dobândire	Act juridic			Obs. privitoare la proprietar	
Nume / Denumire	Inițiala tatălui	Prenume							Tip act	Nr. act / data	Emitent		
MÁTYÁS		IBOLYA		Loc. Praid, Jud. HARGHITA	1/1	749	Reconstituire	act administrativ	76799 / 21.12.2003	CJSDAPT	LIPSA CNP		
MOLDOVAN		ILDIKO-ESTERA		Loc. Praid, Jud. HARGHITA							LIPSA CNP		
NAGY		GABRIELA	17.01.1944	Loc. Praid, Jud. HARGHITA									
NAGY		L. ZOLTÁN		Loc. Praid, Jud. HARGHITA							LIPSA CNP		

3. SARCINI / DEZMEMBRĂMINTE												
Titular			Data nașterii / CUI	Domiciliu / Sediul	Tipul sarcinii sau al dezmembrămintelor dreptului de proprietate	Cota parte	Identificator entitate asociată	Act juridic			Valoare ipotecă	Tip monedă
Nume / Denumire	Inițiala tatălui	Prenume						Tip act	Nr. act / data	Emitent		
-	-	-	-	-	-	-	-	-	-	-	-	-

4. NOTĂRI, PROCESE, INTERDICȚII					5. OBSERVAȚII		
Tipul notării	Tip act	Nr. act/ data	Emitent	Identificator entitate asociată	Imobil împrejmuit/ neîmprejmuit	Imobil contestat/ necontestat	Alte observații
-	-	-	-	-	Neîmprejmuit		Terenul se situează în rezervația naturală MUNTELE DE SARE PRAID - Legea 5/2000 - cu limitele modificate și aprobate conf. atr. 2 din Ordinul MMAP nr. 46 din 2016



REGISTRUL CADASTRAL AL IMOBILELOR

ANEXA Nr. 2

UAT Praid
Zonă cooperativizată/necooperativizată (Co)

Sector cadastral nr. 3

1. DESCRIEREA IMOBILULUI															
DATE TEREN										DATE CONSTRUCȚII					
Identificator teren	Adresă imobil	Număr cadastral	Nr. CF	Suprafața măsurată	Intravilan / extra.(I/E)	Nr. top.	Nr. tarla	Nr. parcelă	Categorie folosință	Identificator construcție	Cod grupă destinație	Suprafața construită	Nr. niveluri	Nr. CF	Constr. cu acte (DA/NU)
750	92 - 92/579			3500	E		92	92/579	F						

2. PROPRIETATEA / POSESIA													
Titularul dreptului / posesiei			Data nașterii / CUI	Domiciliu / Sediu	Cota parte	Identificator entitate asociată	Cotă parte teren UI	Mod de dobândire	Act juridic			Obs. privitoare la proprietar	
Nume / Denumire	Inițiala tatălui	Prenume							Tip act	Nr. act / data	Emitent		
GYÖRFI		A. VILMA		Loc. Praid, Jud. HARGHITA	1/1	750		Reconstituire	act administrativ	88951 / 26.05.2005	CJSDAPT	LIPSA CNP	

3. SARCINI / DEZMEMBRĂMINTE													
Titular			Data nașterii / CUI	Domiciliu / Sediu	Tipul sarcinii sau al dezmembrămintelor dreptului de proprietate	Cota parte	Identificator entitate asociată	Act juridic			Valoare ipotecă	Tip monedă	
Nume / Denumire	Inițiala tatălui	Prenume						Tip act	Nr. act / data	Emitent			
-	-	-	-	-	-	-	-	-	-	-	-	-	

4. NOTĂRI, PROCESE, INTERDICȚII					5. OBSERVAȚII		
Tipul notării	Tip act	Nr. act / data	Emitent	Identificator entitate asociată	Imobil împrejmuit / neîmprejmuit	Imobil contestat / necontestat	Alte observații
-	-	-	-	-	Neîmprejmuit		Terenul se situează în rezervația naturală MUNTELE DE SARE PRAID - Legea 5/2000 - cu limitele modificate și aprobate conf. atr. 2 din Ordinul MMAP nr. 46 din 2016



REGISTRUL CADASTRAL AL IMOBILELOR

ANEXA Nr. 2

UAT Praid
Zonă cooperativizată/necooperativizată (Co)

Sector cadastral nr. 3

1. DESCRIEREA IMOBILULUI															
DATE TEREN										DATE CONSTRUCȚII					
Identificator teren	Adresă imobil	Număr cadastral	Nr. CF	Suprafața măsurată	Intravilan / extra.(I/E)	Nr. top.	Nr. tarla	Nr. parcelă	Categorie folosință	Identificator construcție	Cod grupă destinație	Suprafața construită	Nr. niveluri	Nr. CF	Constr. cu acte (DA/NU)
751	92 -			185	E		92		F						

2. PROPRIETATEA / POSESIA												
Titularul dreptului / posesiei			Data nașterii / CUI	Domiciliu / Sediul	Cota parte	Identificator entitate asociată	Cotă parte teren UI	Mod de dobândire	Act juridic			Obs. privitoare la proprietar
Nume / Denumire	Inițiala tatălui	Prenume							Tip act	Nr. act / data	Emitent	
		UAT PRAID	999999999-999	Loc. Praid, Jud. HARGHITA	1/1	751		Lege	act normativ	7 / 13.03.1996	PARLAMENT	Proprietar neidentificat.

3. SARCINI / DEZMEMBRĂMINTE												
Titular			Data nașterii / CUI	Domiciliu / Sediul	Tipul sarcinii sau al dezmembrămintelor dreptului de proprietate	Cota parte	Identificator entitate asociată	Act juridic			Valoare ipotecă	Tip monedă
Nume / Denumire	Inițiala tatălui	Prenume						Tip act	Nr. act / data	Emitent		
-	-	-	-	-	-	-	-	-	-	-	-	-

4. NOTĂRI, PROCESE, INTERDICȚII					5. OBSERVAȚII		
Tipul notării	Tip act	Nr. act / data	Emitent	Identificator entitate asociată	Imobil împrejmuit / neîmprejmuit	Imobil contestat / necontestat	Alte observații
-	-	-	-	-	Neîmprejmuit		Terenul se situează în rezervația naturală MUNTELE DE SARE PRAID - Legea 5/2000 - cu limitele modificate și aprobate conf. atr. 2 din Ordinul MMAP nr. 46 din 2016



REGISTRUL CADASTRAL AL IMOBILELOR

ANEXA Nr. 2

UAT Praid
Zonă cooperativizată/necooperativizată (Co)

Sector cadastral nr. 3

1. DESCRIEREA IMOBILULUI															
DATE TEREN										DATE CONSTRUCȚII					
Identificator teren	Adresă imobil	Număr cadastral	Nr. CF	Suprafața măsurată	Intravilan / extra.(I/E)	Nr. top.	Nr. tarla	Nr. parcelă	Categorie folosință	Identificator construcție	Cod grupă destinație	Suprafața construită	Nr. niveluri	Nr. CF	Constr. cu acte (DA/NU)
752	92 - 92/17			3500	E		92	92/17	A						

2. PROPRIETATEA / POSESIA													
Titularul dreptului / posesiei			Data nașterii / CUI	Domiciliu / Sediu	Cota parte	Identificator entitate asociată	Cotă parte teren UI	Mod de dobândire	Act juridic			Obs. privitoare la proprietar	
Nume / Denumire	Inițiala tatălui	Prenume							Tip act	Nr. act / data	Emitent		
KELEMEN		D. EMERIC		Loc. Praid, Jud. HARGHITA	1/1	752		Reconstituire	act administrativ	80366 / 28.04.2004	CJSDAPT	lipsa CNP	
KELEMEN		MARGIT										lipsa CNP	
SUKOSD		DENES										lipsa CNP	
SZABO		IREN										lipsa CNP	
TODOR		ESZTER										lipsa CNP	

3. SARCINI / DEZMEMBRĂMINTE												
Titular			Data nașterii / CUI	Domiciliu / Sediu	Tipul sarcinii sau al dezmembrămintelor dreptului de proprietate	Cota parte	Identificator entitate asociată	Act juridic			Valoare ipotecă	Tip monedă
Nume / Denumire	Inițiala tatălui	Prenume						Tip act	Nr. act / data	Emitent		
-	-	-	-	-	-	-	-	-	-	-	-	-

4. NOTĂRI, PROCESE, INTERDICȚII					5. OBSERVAȚII		
Tipul notării	Tip act	Nr. act / data	Emitent	Identificator entitate asociată	Imobil împrejmuit / neîmprejmuit	Imobil contestat / necontestat	Alte observații
-	-	-	-	-	Neîmprejmuit		Terenul se situeaza in rezervatia naturala MUNTELE DE SARE PRAID - Legea 5/2000 - cu limitele modificate si aprobate conf. atr. 2 din Ordinul MMAP nr. 46 din 2016



REGISTRUL CADASTRAL AL IMOBILELOR

ANEXA Nr. 2

UAT Praid
Zonă cooperativizată/necooperativizată (Co)

Sector cadastral nr. 3

1. DESCRIEREA IMOBILULUI															
DATE TEREN										DATE CONSTRUCȚII					
Identificator teren	Adresă imobil	Număr cadastral	Nr. CF	Suprafața măsurată	Intravilan / extra.(I/E)	Nr. top.	Nr. tarla	Nr. parcelă	Categorie folosință	Identificator construcție	Cod grupă destinație	Suprafața construită	Nr. niveluri	Nr. CF	Constr. cu acte (DA/NU)
753	92 - 92/436			1100	E		92	92/436	F						

2. PROPRIETATEA / POSESIA													
Titularul dreptului / posesiei			Data nașterii / CUI	Domiciliu / Sediul	Cota parte	Identificator entitate asociată	Cotă parte teren UI	Mod de dobândire	Act juridic			Obs. privitoare la proprietar	
Nume / Denumire	Inițiala tatălui	Prenume							Tip act	Nr. act / data	Emitent		
MOLNAR		ILONA		Loc. Praid, Jud. HARGHITA	1/1	753		Reconstituire	act administrativ	87728 / 22.02.2005	CJSDAPT	LIPSA CNP	

3. SARCINI / DEZMEMBRĂMINTE													
Titular			Data nașterii / CUI	Domiciliu / Sediul	Tipul sarcinii sau al dezmembrămintelor dreptului de proprietate	Cota parte	Identificator entitate asociată	Act juridic			Valoare ipotecă	Tip monedă	
Nume / Denumire	Inițiala tatălui	Prenume						Tip act	Nr. act / data	Emitent			
-	-	-	-	-	-	-	-	-	-	-	-	-	

4. NOTĂRI, PROCESE, INTERDICȚII					5. OBSERVAȚII		
Tipul notării	Tip act	Nr. act / data	Emitent	Identificator entitate asociată	Imobil împrejmuit / neîmprejmuit	Imobil contestat / necontestat	Alte observații
-	-	-	-	-	Neîmprejmuit		Terenul se situează în rezervația naturală MUNTELE DE SARE PRAID - Legea 5/2000 - cu limitele modificate și aprobate conf. atr. 2 din Ordinul MMAP nr. 46 din 2016



REGISTRUL CADASTRAL AL IMOBILELOR

ANEXA Nr. 2

UAT Praid
Zonă cooperativizată/necooperativizată (Co)

Sector cadastral nr. 3

1. DESCRIEREA IMOBILULUI															
DATE TEREN										DATE CONSTRUCȚII					
Identificator teren	Adresă imobil	Număr cadastral	Nr. CF	Suprafața măsurată	Intravilan / extra.(I/E)	Nr. top.	Nr. tarla	Nr. parcelă	Categorie folosință	Identificator construcție	Cod grupă destinație	Suprafața construită	Nr. niveluri	Nr. CF	Constr. cu acte (DA/NU)
754	92 - 92/580			2100	E		92	92/580	F						

2. PROPRIETATEA / POSESIA															
Titularul dreptului / posesiei			Data nașterii / CUI	Domiciliu / Sediu	Cota parte	Identificator entitate asociată	Cotă parte teren UI	Mod de dobândire	Act juridic			Obs. privitoare la proprietar			
Nume / Denumire	Inițiala tatălui	Prenume							Tip act	Nr. act / data	Emitent				
BARABÁS		VILMA		Loc. Praid, Jud. HARGHITA	1/1	754		Reconstituire	act administrativ	90090 / 20.07.2005	CJSDAPT	LIPSA CNP			
IZSÓ		IGNÁC		Loc. Praid, Jud. HARGHITA								LIPSA CNP			

3. SARCINI / DEZMEMBRĂMINTE															
Titular			Data nașterii / CUI	Domiciliu / Sediu	Tipul sarcinii sau al dezmembrămintelor dreptului de proprietate	Cota parte	Identificator entitate asociată	Act juridic			Valoare ipotecă	Tip monedă			
Nume / Denumire	Inițiala tatălui	Prenume						Tip act	Nr. act / data	Emitent					
-	-	-	-	-	-	-	-	-	-	-	-	-			

4. NOTĂRI, PROCESE, INTERDICȚII						5. OBSERVAȚII		
Tipul notării	Tip act	Nr. act / data	Emitent	Identificator entitate asociată	Imobil împrejmuit / neîmprejmuit	Imobil contestat / necontestat	Alte observații	
-	-	-	-	-	Neîmprejmuit		Terenul se situează în rezervația naturală MUNTELE DE SARE PRAID - Legea 5/2000 - cu limitele modificate și aprobate conf. atr. 2 din Ordinul MMAP nr. 46 din 2016	



REGISTRUL CADASTRAL AL IMOBILELOR

ANEXA Nr. 2

UAT Praid
Zonă cooperativizată/necooperativizată (Co)

Sector cadastral nr. 3

1. DESCRIEREA IMOBILULUI															
DATE TEREN										DATE CONSTRUCȚII					
Identificator teren	Adresă imobil	Număr cadastral	Nr. CF	Suprafața măsurată	Intravilan / extra.(I/E)	Nr. top.	Nr. tarla	Nr. parcelă	Categorie folosință	Identificator construcție	Cod grupă destinație	Suprafața construită	Nr. niveluri	Nr. CF	Constr. cu acte (DA/NU)
755	92 - 92/311			800	E		92	92/311	F						

2. PROPRIETATEA / POSESIA													
Titularul dreptului / posesiei			Data nașterii / CUI	Domiciliu / Sediul	Cota parte	Identificator entitate asociată	Cotă parte teren UI	Mod de dobândire	Act juridic			Obs. privitoare la proprietar	
Nume / Denumire	Inițiala tatălui	Prenume							Tip act	Nr. act / data	Emitent		
KOVÁCS		DÉNES		Loc. Praid, Jud. HARGHITA	1/1	755		Reconstituire	act administrativ	86607 / 14.12.2004	CJSDAPT	LIPSA CNP	

3. SARCINI / DEZMEMBRĂMINTE													
Titular			Data nașterii / CUI	Domiciliu / Sediul	Tipul sarcinii sau al dezmembrămintelor dreptului de proprietate	Cota parte	Identificator entitate asociată	Act juridic			Valoare ipotecă	Tip monedă	
Nume / Denumire	Inițiala tatălui	Prenume						Tip act	Nr. act / data	Emitent			
-	-	-	-	-	-	-	-	-	-	-	-	-	

4. NOTĂRI, PROCESE, INTERDICȚII					5. OBSERVAȚII			
Tipul notării	Tip act	Nr. act / data	Emitent	Identificator entitate asociată	Imobil împrejmuit / neîmprejmuit	Imobil contestat / necontestat	Alte observații	
-	-	-	-	-	Neîmprejmuit		Terenul se situează în rezervația naturală MUNTELE DE SARE PRAID - Legea 5/2000 - cu limitele modificate și aprobate conf. atr. 2 din Ordinul MMAP nr. 46 din 2016	



REGISTRUL CADASTRAL AL IMOBILELOR

ANEXA Nr. 2

UAT Praid
Zonă cooperativizată/necooperativizată (Co)

Sector cadastral nr. 3

1. DESCRIEREA IMOBILULUI															
DATE TEREN										DATE CONSTRUCȚII					
Identificator teren	Adresă imobil	Număr cadastral	Nr. CF	Suprafața măsurată	Intravilan / extra.(I/E)	Nr. top.	Nr. tarla	Nr. parcelă	Categorie folosință	Identificator construcție	Cod grupă destinație	Suprafața construită	Nr. niveluri	Nr. CF	Constr. cu acte (DA/NU)
756	92 -			468	E		92		F						

2. PROPRIETATEA / POSESIA												
Titularul dreptului / posesiei			Data nașterii / CUI	Domiciliu / Sediul	Cota parte	Identificator entitate asociată	Cotă parte teren UI	Mod de dobândire	Act juridic			Obs. privitoare la proprietar
Nume / Denumire	Inițiala tatălui	Prenume							Tip act	Nr. act / data	Emitent	
		UAT PRAID	999999999-999	Loc. Praid, Jud. HARGHITA	1/1	756		Lege	act normativ	7 / 13.03.1996	PARLAMENT	Proprietar neidentificat.

3. SARCINI / DEZMEMBRĂMINTE												
Titular			Data nașterii / CUI	Domiciliu / Sediul	Tipul sarcinii sau al dezmembrămintelor dreptului de proprietate	Cota parte	Identificator entitate asociată	Act juridic			Valoare ipotecă	Tip monedă
Nume / Denumire	Inițiala tatălui	Prenume						Tip act	Nr. act / data	Emitent		
-	-	-	-	-	-	-	-	-	-	-	-	-

4. NOTĂRI, PROCESE, INTERDICȚII					5. OBSERVAȚII		
Tipul notării	Tip act	Nr. act / data	Emitent	Identificator entitate asociată	Imobil împrejmuit / neîmprejmuit	Imobil contestat / necontestat	Alte observații
-	-	-	-	-	Neîmprejmuit		Terenul se situează în rezervația naturală MUNTELE DE SARE PRAID - Legea 5/2000 - cu limitele modificate și aprobate conf. atr. 2 din Ordinul MMAP nr. 46 din 2016



REGISTRUL CADASTRAL AL IMOBILELOR

ANEXA Nr. 2

UAT Praid
Zonă cooperativizată/necooperativizată (Co)

Sector cadastral nr. 3

1. DESCRIEREA IMOBILULUI															
DATE TEREN										DATE CONSTRUCȚII					
Identificator teren	Adresă imobil	Număr cadastral	Nr. CF	Suprafața măsurată	Intravilan / extra.(I/E)	Nr. top.	Nr. tarla	Nr. parcelă	Categorie folosință	Identificator construcție	Cod grupă destinație	Suprafața construită	Nr. niveluri	Nr. CF	Constr. cu acte (DA/NU)
757	92 - 92/310			700	E		92	92/310	F						

2. PROPRIETATEA / POSESIA													
Titularul dreptului / posesiei			Data nașterii / CUI	Domiciliu / Sediul	Cota parte	Identificator entitate asociată	Cotă parte teren UI	Mod de dobândire	Act juridic			Obs. privitoare la proprietar	
Nume / Denumire	Inițiala tatălui	Prenume							Tip act	Nr. act / data	Emitent		
KOVÁCS		DÉNES		Loc. Praid, Jud. HARGHITA	1/1	757		Reconstituire	act administrativ	86607 / 14.12.2004	CJSDAPT	LIPSA CNP	

3. SARCINI / DEZMEMBRĂMINTE													
Titular			Data nașterii / CUI	Domiciliu / Sediul	Tipul sarcinii sau al dezmembrămintelor dreptului de proprietate	Cota parte	Identificator entitate asociată	Act juridic			Valoare ipotecă	Tip monedă	
Nume / Denumire	Inițiala tatălui	Prenume						Tip act	Nr. act / data	Emitent			
-	-	-	-	-	-	-	-	-	-	-	-	-	

4. NOTĂRI, PROCESE, INTERDICȚII					5. OBSERVAȚII		
Tipul notării	Tip act	Nr. act / data	Emitent	Identificator entitate asociată	Imobil împrejmuit / neîmprejmuit	Imobil contestat / necontestat	Alte observații
-	-	-	-	-	Neîmprejmuit		Terenul se situează în rezervația naturală MUNTELE DE SARE PRAID - Legea 5/2000 - cu limitele modificate și aprobate conf. atr. 2 din Ordinul MMAP nr. 46 din 2016



REGISTRUL CADASTRAL AL IMOBILELOR

ANEXA Nr. 2

UAT Praid
Zonă cooperativizată/necooperativizată (Co)

Sector cadastral nr. 3

1. DESCRIEREA IMOBILULUI															
DATE TEREN										DATE CONSTRUCȚII					
Identificator teren	Adresă imobil	Număr cadastral	Nr. CF	Suprafața măsurată	Intravilan / extra.(I/E)	Nr. top.	Nr. tarla	Nr. parcelă	Categorie folosință	Identificator construcție	Cod grupă destinație	Suprafața construită	Nr. niveluri	Nr. CF	Constr. cu acte (DA/NU)
758	92 - 92/330			700	E		92	92/330	F						

2. PROPRIETATEA / POSESIA													
Titularul dreptului / posesiei			Data nașterii / CUI	Domiciliu / Sediul	Cota parte	Identificator entitate asociată	Cotă parte teren UI	Mod de dobândire	Act juridic			Obs. privitoare la proprietar	
Nume / Denumire	Inițiala tatălui	Prenume							Tip act	Nr. act / data	Emitent		
LUKÁCS		LIDIA		Loc. Praid, Jud. HARGHITA	1/1	758		Reconstituire	act administrativ	87310 / 17.01.2004	CJSDAPT	lipsa CNP	

3. SARCINI / DEZMEMBRĂMINTE													
Titular			Data nașterii / CUI	Domiciliu / Sediul	Tipul sarcinii sau al dezmembrămintelor dreptului de proprietate	Cota parte	Identificator entitate asociată	Act juridic			Valoare ipotecă	Tip monedă	
Nume / Denumire	Inițiala tatălui	Prenume						Tip act	Nr. act / data	Emitent			
-	-	-	-	-	-	-	-	-	-	-	-	-	

4. NOTĂRI, PROCESE, INTERDICȚII					5. OBSERVAȚII		
Tipul notării	Tip act	Nr. act / data	Emitent	Identificator entitate asociată	Imobil împrejmuit / neîmprejmuit	Imobil contestat / necontestat	Alte observații
-	-	-	-	-	Neîmprejmuit		Terenul se situează în rezervația naturală MUNTELE DE SARE PRAID - Legea 5/2000 - cu limitele modificate și aprobate conf. atr. 2 din Ordinul MMAP nr. 46 din 2016



REGISTRUL CADASTRAL AL IMOBILELOR

ANEXA Nr. 2

UAT Praid
Zonă cooperativizată/necooperativizată (Co)

Sector cadastral nr. 3

1. DESCRIEREA IMOBILULUI															
DATE TEREN										DATE CONSTRUCȚII					
Identificator teren	Adresă imobil	Număr cadastral	Nr. CF	Suprafața măsurată	Intravilan / extra.(I/E)	Nr. top.	Nr. tarla	Nr. parcelă	Categorie folosință	Identificator construcție	Cod grupă destinație	Suprafața construită	Nr. niveluri	Nr. CF	Constr. cu acte (DA/NU)
759	92 - 92/331			500	E		92	92/331	F						

2. PROPRIETATEA / POSESIA												
Titularul dreptului / posesiei			Data nașterii / CUI	Domiciliu / Sediu	Cota parte	Identificator entitate asociată	Cotă parte teren UI	Mod de dobândire	Act juridic			Obs. privitoare la proprietar
Nume / Denumire	Inițiala tatălui	Prenume							Tip act	Nr. act / data	Emitent	
LUKÁCS		LIDIA		Loc. Praid, Jud. HARGHITA	1/1	759		Reconstituire	act administrativ	87310 / 17.01.2004	CJSDAPT	lipsa CNP

3. SARCINI / DEZMEMBRĂMINTE												
Titular			Data nașterii / CUI	Domiciliu / Sediu	Tipul sarcinii sau al dezmembrămintelor dreptului de proprietate	Cota parte	Identificator entitate asociată	Act juridic			Valoare ipotecă	Tip monedă
Nume / Denumire	Inițiala tatălui	Prenume						Tip act	Nr. act / data	Emitent		
-	-	-	-	-	-	-	-	-	-	-	-	-

4. NOTĂRI, PROCESE, INTERDICȚII					5. OBSERVAȚII		
Tipul notării	Tip act	Nr. act / data	Emitent	Identificator entitate asociată	Imobil împrejmuit / neîmprejmuit	Imobil contestat / necontestat	Alte observații
-	-	-	-	-	Neîmprejmuit		Terenul se situează în rezervația naturală MUNTELE DE SARE PRAID - Legea 5/2000 - cu limitele modificate și aprobate conf. atr. 2 din Ordinul MMAP nr. 46 din 2016



REGISTRUL CADASTRAL AL IMOBILELOR

ANEXA Nr. 2

UAT Praid
Zonă cooperativizată/necooperativizată (Co)

Sector cadastral nr. 3

1. DESCRIEREA IMOBILULUI															
DATE TEREN										DATE CONSTRUCȚII					
Identificator teren	Adresă imobil	Număr cadastral	Nr. CF	Suprafața măsurată	Intravilan / extra.(I/E)	Nr. top.	Nr. tarla	Nr. parcelă	Categorie folosință	Identificator construcție	Cod grupă destinație	Suprafața construită	Nr. niveluri	Nr. CF	Constr. cu acte (DA/NU)
760	92 - 92/368			700	E		92	92/368	F						

2. PROPRIETATEA / POSESIA														
Titularul dreptului / posesiei			Data nașterii / CUI	Domiciliu / Sediul	Cota parte	Identificator entitate asociată	Cotă parte teren UI	Mod de dobândire	Act juridic			Obs. privitoare la proprietar		
Nume / Denumire	Inițiala tatălui	Prenume							Tip act	Nr. act / data	Emitent			
BALAZS		LENKE			1/1	760	Reconstituire	act administrativ	87317 / 20.01.2004	CJSDAPT	LIPSA CNP			
FARKAS		SUSANA		Loc. Praid, Jud. HARGHITA							LIPSA CNP			
FÜLÖP		VILMA	25.06.1942	Loc. Praid, Jud. HARGHITA							Proprietar decedat.			
SUKOSD		ERZSEBET									LIPSA CNP			

3. SARCINI / DEZMEMBRĂMINTE												
Titular			Data nașterii / CUI	Domiciliu / Sediul	Tipul sarcinii sau al dezmembrămintelor dreptului de proprietate	Cota parte	Identificator entitate asociată	Act juridic			Valoare ipotecă	Tip monedă
Nume / Denumire	Inițiala tatălui	Prenume						Tip act	Nr. act / data	Emitent		
-	-	-	-	-	-	-	-	-	-	-	-	-

4. NOTĂRI, PROCESE, INTERDICȚII					5. OBSERVAȚII			
Tipul notării	Tip act	Nr. act/ data	Emitent	Identificator entitate asociată	Imobil împrejmuit/ neîmprejmuit	Imobil contestat/ necontestat	Alte observații	
-	-	-	-	-	Neîmprejmuit		Terenul se situează în rezervația naturală MUNTELE DE SARE PRAID - Legea 5/2000 - cu limitele modificate și aprobate conf. atr. 2 din Ordinul MMAP nr. 46 din 2016	



REGISTRUL CADASTRAL AL IMOBILELOR

ANEXA Nr. 2

UAT Praid
Zonă cooperativizată/necooperativizată (Co)

Sector cadastral nr. 3

1. DESCRIEREA IMOBILULUI															
DATE TEREN										DATE CONSTRUCȚII					
Identificator teren	Adresă imobil	Număr cadastral	Nr. CF	Suprafața măsurată	Intravilan / extra.(I/E)	Nr. top.	Nr. tarla	Nr. parcelă	Categorie folosință	Identificator construcție	Cod grupă destinație	Suprafața construită	Nr. niveluri	Nr. CF	Constr. cu acte (DA/NU)
761	92 -			1666	E		92		F						

2. PROPRIETATEA / POSESIA												
Titularul dreptului / posesiei			Data nașterii / CUI	Domiciliu / Sediul	Cota parte	Identificator entitate asociată	Cotă parte teren UI	Mod de dobândire	Act juridic			Obs. privitoare la proprietar
Nume / Denumire	Inițiala tatălui	Prenume							Tip act	Nr. act / data	Emitent	
		UAT PRAID	999999999-999	Loc. Praid, Jud. HARGHITA	1/1	761		Lege	act normativ	7 / 13.03.1996	PARLAMENT	Proprietar neidentificat.

3. SARCINI / DEZMEMBRĂMINTE												
Titular			Data nașterii / CUI	Domiciliu / Sediul	Tipul sarcinii sau al dezmembrămintelor dreptului de proprietate	Cota parte	Identificator entitate asociată	Act juridic			Valoare ipotecă	Tip monedă
Nume / Denumire	Inițiala tatălui	Prenume						Tip act	Nr. act / data	Emitent		
-	-	-	-	-	-	-	-	-	-	-	-	-

4. NOTĂRI, PROCESE, INTERDICȚII					5. OBSERVAȚII		
Tipul notării	Tip act	Nr. act / data	Emitent	Identificator entitate asociată	Imobil împrejmuit / neîmprejmuit	Imobil contestat / necontestat	Alte observații
-	-	-	-	-	Neîmprejmuit		Terenul se situează în rezervația naturală MUNTELE DE SARE PRAID - Legea 5/2000 - cu limitele modificate și aprobate conf. atr. 2 din Ordinul MMAP nr. 46 din 2016



REGISTRUL CADASTRAL AL IMOBILELOR

ANEXA Nr. 2

UAT Praid
Zonă cooperativizată/necooperativizată (Co)

Sector cadastral nr. 3

1. DESCRIEREA IMOBILULUI															
DATE TEREN										DATE CONSTRUCȚII					
Identificator teren	Adresă imobil	Număr cadastral	Nr. CF	Suprafața măsurată	Intravilan / extra.(I/E)	Nr. top.	Nr. tarla	Nr. parcelă	Categorie folosință	Identificator construcție	Cod grupă destinație	Suprafața construită	Nr. niveluri	Nr. CF	Constr. cu acte (DA/NU)
762	92 - 785			400	E		92	785	F						

2. PROPRIETATEA / POSESIA													
Titularul dreptului / posesiei			Data nașterii / CUI	Domiciliu / Sediul	Cota parte	Identificator entitate asociată	Cotă parte teren UI	Mod de dobândire	Act juridic			Obs. privitoare la proprietar	
Nume / Denumire	Inițiala tatălui	Prenume							Tip act	Nr. act / data	Emitent		
PARAJDI		BÉLA		Loc. Praid, Jud. HARGHITA	1/1	762		Reconstituire	act administrativ	104814 / 23.02.2010	CJSDAPT	LIPSA CNP	

3. SARCINI / DEZMEMBRĂMINTE													
Titular			Data nașterii / CUI	Domiciliu / Sediul	Tipul sarcinii sau al dezmembrămintelor dreptului de proprietate	Cota parte	Identificator entitate asociată	Act juridic			Valoare ipotecă	Tip monedă	
Nume / Denumire	Inițiala tatălui	Prenume						Tip act	Nr. act / data	Emitent			
-	-	-	-	-	-	-	-	-	-	-	-	-	

4. NOTĂRI, PROCESE, INTERDICȚII					5. OBSERVAȚII		
Tipul notării	Tip act	Nr. act / data	Emitent	Identificator entitate asociată	Imobil împrejmuit / neîmprejmuit	Imobil contestat / necontestat	Alte observații
-	-	-	-	-	Neîmprejmuit		Terenul se situează în rezervația naturală MUNTELE DE SARE PRAID - Legea 5/2000 - cu limitele modificate și aprobate conf. atr. 2 din Ordinul MMAP nr. 46 din 2016



REGISTRUL CADASTRAL AL IMOBILELOR

ANEXA Nr. 2

UAT Praid
Zonă cooperativizată/necooperativizată (Co)

Sector cadastral nr. 3

1. DESCRIEREA IMOBILULUI															
DATE TEREN										DATE CONSTRUCȚII					
Identificator teren	Adresă imobil	Număr cadastral	Nr. CF	Suprafața măsurată	Intravilan / extra.(I/E)	Nr. top.	Nr. tarla	Nr. parcelă	Categorie folosință	Identificator construcție	Cod grupă destinație	Suprafața construită	Nr. niveluri	Nr. CF	Constr. cu acte (DA/NU)
763	92 - 92/754			2800	E		92	92/754	F						

2. PROPRIETATEA / POSESIA														
Titularul dreptului / posesiei			Data nașterii / CUI	Domiciliu / Sediul	Cota parte	Identificator entitate asociată	Cotă parte teren UI	Mod de dobândire	Act juridic			Obs. privitoare la proprietar		
Nume / Denumire	Inițiala tatălui	Prenume							Tip act	Nr. act / data	Emitent			
CSONTA		F. LADISLAU		Loc. Praid, Jud. HARGHITA	1/1	763		Reconstituire	act administrativ	93352 / 17.07.2006	CJSDAPT	LIPSA CNP		
FÜLÖP		ANNA		Loc. Praid, Jud. HARGHITA								LIPSA CNP		

3. SARCINI / DEZMEMBRĂMINTE												
Titular			Data nașterii / CUI	Domiciliu / Sediul	Tipul sarcinii sau al dezmembrămintelor dreptului de proprietate	Cota parte	Identificator entitate asociată	Act juridic			Valoare ipotecă	Tip monedă
Nume / Denumire	Inițiala tatălui	Prenume						Tip act	Nr. act / data	Emitent		
-	-	-	-	-	-	-	-	-	-	-	-	-

4. NOTĂRI, PROCESE, INTERDICȚII					5. OBSERVAȚII		
Tipul notării	Tip act	Nr. act / data	Emitent	Identificator entitate asociată	Imobil împrejmuit / neîmprejmuit	Imobil contestat / necontestat	Alte observații
-	-	-	-	-	Neîmprejmuit		Terenul se situează în rezervația naturală MUNTELE DE SARE PRAID - Legea 5/2000 - cu limitele modificate și aprobate conf. atr. 2 din Ordinul MMAP nr. 46 din 2016



REGISTRUL CADASTRAL AL IMOBILELOR

ANEXA Nr. 2

UAT Praid
Zonă cooperativizată/necooperativizată (Co)

Sector cadastral nr. 3

1. DESCRIEREA IMOBILULUI															
DATE TEREN										DATE CONSTRUCȚII					
Identificator teren	Adresă imobil	Număr cadastral	Nr. CF	Suprafața măsurată	Intravilan / extra.(I/E)	Nr. top.	Nr. tarla	Nr. parcelă	Categorie folosință	Identificator construcție	Cod grupă destinație	Suprafața construită	Nr. niveluri	Nr. CF	Constr. cu acte (DA/NU)
764	92 -			5667	E		92		F						

2. PROPRIETATEA / POSESIA												
Titularul dreptului / posesiei			Data nașterii / CUI	Domiciliu / Sediu	Cota parte	Identificator entitate asociată	Cotă parte teren UI	Mod de dobândire	Act juridic			Obs. privitoare la proprietar
Nume / Denumire	Inițiala tatălui	Prenume							Tip act	Nr. act / data	Emitent	
		UAT PRAID	999999999-999	Loc. Praid, Jud. HARGHITA	1/1	764		Lege	act normativ	7 / 13.03.1996	PARLAMENT	Proprietar neidentificat.

3. SARCINI / DEZMEMBRĂMINTE												
Titular			Data nașterii / CUI	Domiciliu / Sediu	Tipul sarcinii sau al dezmembrămintelor dreptului de proprietate	Cota parte	Identificator entitate asociată	Act juridic			Valoare ipotecă	Tip monedă
Nume / Denumire	Inițiala tatălui	Prenume						Tip act	Nr. act / data	Emitent		
-	-	-	-	-	-	-	-	-	-	-	-	-

4. NOTĂRI, PROCESE, INTERDICȚII					5. OBSERVAȚII		
Tipul notării	Tip act	Nr. act / data	Emitent	Identificator entitate asociată	Imobil împrejmuit / neîmprejmuit	Imobil contestat / necontestat	Alte observații
-	-	-	-	-	Neîmprejmuit		Terenul se situează în rezervația naturală MUNTELE DE SARE PRAID - Legea 5/2000 - cu limitele modificate și aprobate conf. atr. 2 din Ordinul MMAP nr. 46 din 2016



REGISTRUL CADASTRAL AL IMOBILELOR

ANEXA Nr. 2

UAT Praid
Zonă cooperativizată/necooperativizată (Co)

Sector cadastral nr. 3

1. DESCRIEREA IMOBILULUI															
DATE TEREN										DATE CONSTRUCȚII					
Identificator teren	Adresă imobil	Număr cadastral	Nr. CF	Suprafața măsurată	Intravilan / extra.(I/E)	Nr. top.	Nr. tarla	Nr. parcelă	Categorie folosință	Identificator construcție	Cod grupă destinație	Suprafața construită	Nr. niveluri	Nr. CF	Constr. cu acte (DA/NU)
765	92 - 92/39			1400	E		92	92/39	F						

2. PROPRIETATEA / POSESIA													
Titularul dreptului / posesiei			Data nașterii / CUI	Domiciliu / Sediul	Cota parte	Identificator entitate asociată	Cotă parte teren UI	Mod de dobândire	Act juridic			Obs. privitoare la proprietar	
Nume / Denumire	Inițiala tatălui	Prenume							Tip act	Nr. act / data	Emitent		
ZSOMBORI		LADISLAU		Loc. Praid, Jud. HARGHITA	1/1	765		Reconstituire	act administrativ	82057 / 15.07.2004	CJSDAPT	Proprietar decedat, lipsa CNP	

3. SARCINI / DEZMEMBRĂMINTE													
Titular			Data nașterii / CUI	Domiciliu / Sediul	Tipul sarcinii sau al dezmembrămintelor dreptului de proprietate	Cota parte	Identificator entitate asociată	Act juridic			Valoare ipotecă	Tip monedă	
Nume / Denumire	Inițiala tatălui	Prenume						Tip act	Nr. act / data	Emitent			
-	-	-	-	-	-	-	-	-	-	-	-	-	

4. NOTĂRI, PROCESE, INTERDICȚII					5. OBSERVAȚII		
Tipul notării	Tip act	Nr. act / data	Emitent	Identificator entitate asociată	Imobil împrejmuit / neîmprejmuit	Imobil contestat / necontestat	Alte observații
-	-	-	-	-	Neîmprejmuit		Terenul se situează în rezervația naturală MUNTELE DE SARE PRAID - Legea 5/2000 - cu limitele modificate și aprobate conf. atr. 2 din Ordinul MMAP nr. 46 din 2016



REGISTRUL CADASTRAL AL IMOBILELOR

ANEXA Nr. 2

UAT Praid
Zonă cooperativizată/necooperativizată (Co)

Sector cadastral nr. 3

1. DESCRIEREA IMOBILULUI															
DATE TEREN										DATE CONSTRUCȚII					
Identificator teren	Adresă imobil	Număr cadastral	Nr. CF	Suprafața măsurată	Intravilan / extra.(I/E)	Nr. top.	Nr. tarla	Nr. parcelă	Categorie folosință	Identificator construcție	Cod grupă destinație	Suprafața construită	Nr. niveluri	Nr. CF	Constr. cu acte (DA/NU)
766	92 - 92/26			1500	E		92	92/26	F						

2. PROPRIETATEA / POSESIA													
Titularul dreptului / posesiei			Data nașterii / CUI	Domiciliu / Sediul	Cota parte	Identificator entitate asociată	Cotă parte teren UI	Mod de dobândire	Act juridic			Obs. privitoare la proprietar	
Nume / Denumire	Inițiala tatălui	Prenume							Tip act	Nr. act / data	Emitent		
FÜLÖP		ALBERT		Loc. Praid, Jud. HARGHITA	1/1	766	Reconstituire	act administrativ	80398 / 28.04.2004	CJSDAPT	LIPSA CNP		
OLÁH		GHEORGHE	25.04.1936	Loc. Praid, Jud. HARGHITA							LIPSA CNP		
OLÁH		MIHÁLY		Loc. Praid, Jud. HARGHITA							LIPSA CNP		
PARAJDI		MARGIT		Loc. Praid, Jud. HARGHITA							LIPSA CNP		

3. SARCINI / DEZMEMBRĂMINTE												
Titular			Data nașterii / CUI	Domiciliu / Sediul	Tipul sarcinii sau al dezmembrămintelor dreptului de proprietate	Cota parte	Identificator entitate asociată	Act juridic			Valoare ipotecă	Tip monedă
Nume / Denumire	Inițiala tatălui	Prenume						Tip act	Nr. act / data	Emitent		
-	-	-	-	-	-	-	-	-	-	-	-	-

4. NOTĂRI, PROCESE, INTERDICȚII					5. OBSERVAȚII		
Tipul notării	Tip act	Nr. act/ data	Emitent	Identificator entitate asociată	Imobil împrejmuit/ neîmprejmuit	Imobil contestat/ necontestat	Alte observații
-	-	-	-	-	Neîmprejmuit		Terenul se situează în rezervația naturală MUNTELE DE SARE PRAID - Legea 5/2000 - cu limitele modificate și aprobate conf. atr. 2 din Ordinul MMAP nr. 46 din 2016



REGISTRUL CADASTRAL AL IMOBILELOR

ANEXA Nr. 2

UAT Praid
Zonă cooperativizată/necooperativizată (Co)

Sector cadastral nr. 3

1. DESCRIEREA IMOBILULUI															
DATE TEREN										DATE CONSTRUCȚII					
Identificator teren	Adresă imobil	Număr cadastral	Nr. CF	Suprafața măsurată	Intravilan / extra.(I/E)	Nr. top.	Nr. tarla	Nr. parcelă	Categorie folosință	Identificator construcție	Cod grupă destinație	Suprafața construită	Nr. niveluri	Nr. CF	Constr. cu acte (DA/NU)
767	92 - 92/411			5200	E		92	92/411	A						

2. PROPRIETATEA / POSESIA													
Titularul dreptului / posesiei			Data nașterii / CUI	Domiciliu / Sediu	Cota parte	Identificator entitate asociată	Cotă parte teren UI	Mod de dobândire	Act juridic			Obs. privitoare la proprietar	
Nume / Denumire	Inițiala tatălui	Prenume							Tip act	Nr. act / data	Emitent		
AGOSTON		KAROLINA		Loc. Praid, Jud. HARGHITA	1/1	767		Reconstituire	act administrativ	90067 / 20.07.2005	CJSDAPT	LIPSA CNP	

3. SARCINI / DEZMEMBRĂMINTE													
Titular			Data nașterii / CUI	Domiciliu / Sediu	Tipul sarcinii sau al dezmembrămintelor dreptului de proprietate	Cota parte	Identificator entitate asociată	Act juridic			Valoare ipotecă	Tip monedă	
Nume / Denumire	Inițiala tatălui	Prenume						Tip act	Nr. act / data	Emitent			
-	-	-	-	-	-	-	-	-	-	-	-	-	

4. NOTĂRI, PROCESE, INTERDICȚII					5. OBSERVAȚII			
Tipul notării	Tip act	Nr. act / data	Emitent	Identificator entitate asociată	Imobil împrejmuit / neîmprejmuit	Imobil contestat / necontestat	Alte observații	
-	-	-	-	-	Neîmprejmuit		Terenul se situează în rezervația naturală MUNTELE DE SARE PRAID - Legea 5/2000 - cu limitele modificate și aprobate conf. atr. 2 din Ordinul MMAP nr. 46 din 2016	



REGISTRUL CADASTRAL AL IMOBILELOR

ANEXA Nr. 2

UAT Praid
Zonă cooperativizată/necooperativizată (Co)

Sector cadastral nr. 3

1. DESCRIEREA IMOBILULUI															
DATE TEREN										DATE CONSTRUCȚII					
Identificator teren	Adresă imobil	Număr cadastral	Nr. CF	Suprafața măsurată	Intravilan / extra.(I/E)	Nr. top.	Nr. tarla	Nr. parcelă	Categorie folosință	Identificator construcție	Cod grupă destinație	Suprafața construită	Nr. niveluri	Nr. CF	Constr. cu acte (DA/NU)
768	92 - 92/73			1000	E		92	92/73	A						

2. PROPRIETATEA / POSESIA													
Titularul dreptului / posesiei			Data nașterii / CUI	Domiciliu / Sediul	Cota parte	Identificator entitate asociată	Cotă parte teren UI	Mod de dobândire	Act juridic			Obs. privitoare la proprietar	
Nume / Denumire	Inițiala tatălui	Prenume							Tip act	Nr. act / data	Emitent		
CSEKE		ACATIU	04.01.1934	Loc. Praid, Jud. HARGHITA	1/1	768		Reconstituire	act administrativ	84331 / 16.08.2004	CJSDAPT	Proprietar decedat.	

3. SARCINI / DEZMEMBRĂMINTE													
Titular			Data nașterii / CUI	Domiciliu / Sediul	Tipul sarcinii sau al dezmembrămintelor dreptului de proprietate	Cota parte	Identificator entitate asociată	Act juridic			Valoare ipotecă	Tip monedă	
Nume / Denumire	Inițiala tatălui	Prenume						Tip act	Nr. act / data	Emitent			
-	-	-	-	-	-	-	-	-	-	-	-	-	

4. NOTĂRI, PROCESE, INTERDICȚII					5. OBSERVAȚII		
Tipul notării	Tip act	Nr. act / data	Emitent	Identificator entitate asociată	Imobil împrejmuit / neîmprejmuit	Imobil contestat / necontestat	Alte observații
-	-	-	-	-	Neîmprejmuit		Terenul se situează în rezervația naturală MUNTELE DE SARE PRAID - Legea 5/2000 - cu limitele modificate și aprobate conf. atr. 2 din Ordinul MMAP nr. 46 din 2016



REGISTRUL CADASTRAL AL IMOBILELOR

ANEXA Nr. 2

UAT Praid
Zonă cooperativizată/necooperativizată (Co)

Sector cadastral nr. 3

1. DESCRIEREA IMOBILULUI															
DATE TEREN										DATE CONSTRUCȚII					
Identificator teren	Adresă imobil	Număr cadastral	Nr. CF	Suprafața măsurată	Intravilan / extra.(I/E)	Nr. top.	Nr. tarla	Nr. parcelă	Categorie folosință	Identificator construcție	Cod grupă destinație	Suprafața construită	Nr. niveluri	Nr. CF	Constr. cu acte (DA/NU)
769	92 - 92/230			700	E		92	92/230	A						

2. PROPRIETATEA / POSESIA													
Titularul dreptului / posesiei			Data nașterii / CUI	Domiciliu / Sediul	Cota parte	Identificator entitate asociată	Cotă parte teren UI	Mod de dobândire	Act juridic			Obs. privitoare la proprietar	
Nume / Denumire	Inițiala tatălui	Prenume							Tip act	Nr. act / data	Emitent		
BÁLINT		ZSUZSÁNNA		Loc. Praid, Jud. HARGHITA	1/1	769		Reconstituire	act administrativ	87606 / 17.02.2005	CJSDAPT	LIPSA CNP	
SÜKÖSD		B. ALEXANDRU		Loc. Praid, Jud. HARGHITA								LIPSA CNP	
SÜKÖSD		BALÁZS		Loc. Praid, Jud. HARGHITA								LIPSA CNP	

3. SARCINI / DEZMEMBRĂMINTE													
Titular			Data nașterii / CUI	Domiciliu / Sediul	Tipul sarcinii sau al dezmembrămintelor dreptului de proprietate	Cota parte	Identificator entitate asociată	Act juridic			Valoare ipotecă	Tip monedă	
Nume / Denumire	Inițiala tatălui	Prenume						Tip act	Nr. act / data	Emitent			
-	-	-	-	-	-	-	-	-	-	-	-	-	

4. NOTĂRI, PROCESE, INTERDICȚII					5. OBSERVAȚII		
Tipul notării	Tip act	Nr. act / data	Emitent	Identificator entitate asociată	Imobil împrejmuit / neîmprejmuit	Imobil contestat / necontestat	Alte observații
-	-	-	-	-	Neîmprejmuit		Terenul se situează în rezervația naturală MUNTELE DE SARE PRAID - Legea 5/2000 - cu limitele modificate și aprobate conf. atr. 2 din Ordinul MMAP nr. 46 din 2016



REGISTRUL CADASTRAL AL IMOBILELOR

ANEXA Nr. 2

UAT Praid

Zonă cooperativizată/necooperativizată (Co)

Sector cadastral nr. 3

1. DESCRIEREA IMOBILULUI															
DATE TEREN										DATE CONSTRUCȚII					
Identificator teren	Adresă imobil	Număr cadastral	Nr. CF	Suprafața măsurată	Intravilan / extra.(I/E)	Nr. top.	Nr. tarla	Nr. parcelă	Categorie folosință	Identificator construcție	Cod grupă destinație	Suprafața construită	Nr. niveluri	Nr. CF	Constr. cu acte (DA/NU)
770	92 - 92/228			1000	E		92	92/228	F						

2. PROPRIETATEA / POSESIA												
Titularul dreptului / posesiei			Data nașterii / CUI	Domiciliu / Sediul	Cota parte	Identificator entitate asociată	Cotă parte teren UI	Mod de dobândire	Act juridic			Obs. privitoare la proprietar
Nume / Denumire	Inițiala tatălui	Prenume							Tip act	Nr. act / data	Emitent	
BÁLINT		ZSUZSÁNNA		Loc. Praid, Jud. HARGHITA	1/1	770		Reconstituire	act administrativ	87606 / 17.02.2005	CJSDAPT	LIPSA CNP
SÜKÖSD		B. ALEXANDRU		Loc. Praid, Jud. HARGHITA								LIPSA CNP
SÜKÖSD		BALÁZS		Loc. Praid, Jud. HARGHITA								LIPSA CNP

3. SARCINI / DEZMEMBRĂMINTE												
Titular			Data nașterii / CUI	Domiciliu / Sediul	Tipul sarcinii sau al dezmembrămintelor dreptului de proprietate	Cota parte	Identificator entitate asociată	Act juridic			Valoare ipotecă	Tip monedă
Nume / Denumire	Inițiala tatălui	Prenume						Tip act	Nr. act / data	Emitent		
-	-	-	-	-	-	-	-	-	-	-	-	-

4. NOTĂRI, PROCESE, INTERDICȚII					5. OBSERVAȚII		
Tipul notării	Tip act	Nr. act / data	Emitent	Identificator entitate asociată	Imobil împrejmuit / neîmprejmuit	Imobil contestat / necontestat	Alte observații
-	-	-	-	-	Neîmprejmuit		Terenul se situează în rezervația naturală MUNTELE DE SARE PRAID - Legea 5/2000 - cu limitele modificate și aprobate conf. atr. 2 din Ordinul MMAP nr. 46 din 2016



REGISTRUL CADASTRAL AL IMOBILELOR

ANEXA Nr. 2

UAT Praid
Zonă cooperativizată/necooperativizată (Co)

Sector cadastral nr. 3

1. DESCRIEREA IMOBILULUI															
DATE TEREN										DATE CONSTRUCȚII					
Identificator teren	Adresă imobil	Număr cadastral	Nr. CF	Suprafața măsurată	Intravilan / extra.(I/E)	Nr. top.	Nr. tarla	Nr. parcelă	Categorie folosință	Identificator construcție	Cod grupă destinație	Suprafața construită	Nr. niveluri	Nr. CF	Constr. cu acte (DA/NU)
771	92 - 92/226			1400	E		92	92/226	A						

2. PROPRIETATEA / POSESIA													
Titularul dreptului / posesiei			Data nașterii / CUI	Domiciliu / Sediul	Cota parte	Identificator entitate asociată	Cotă parte teren UI	Mod de dobândire	Act juridic			Obs. privitoare la proprietar	
Nume / Denumire	Inițiala tatălui	Prenume							Tip act	Nr. act / data	Emitent		
BÁLINT		ZSUZSÁNNA		Loc. Praid, Jud. HARGHITA	1/1	771		Reconstituire	act administrativ	87606 / 17.02.2005	CJSDAPT	LIPSA CNP	
SÜKÖSD		B. ALEXANDRU		Loc. Praid, Jud. HARGHITA								LIPSA CNP	
SÜKÖSD		BALÁZS		Loc. Praid, Jud. HARGHITA								LIPSA CNP	

3. SARCINI / DEZMEMBRĂMINTE												
Titular			Data nașterii / CUI	Domiciliu / Sediul	Tipul sarcinii sau al dezmembrămintelor dreptului de proprietate	Cota parte	Identificator entitate asociată	Act juridic			Valoare ipotecă	Tip monedă
Nume / Denumire	Inițiala tatălui	Prenume						Tip act	Nr. act / data	Emitent		
-	-	-	-	-	-	-	-	-	-	-	-	-

4. NOTĂRI, PROCESE, INTERDICȚII					5. OBSERVAȚII		
Tipul notării	Tip act	Nr. act / data	Emitent	Identificator entitate asociată	Imobil împrejmuit / neîmprejmuit	Imobil contestat / necontestat	Alte observații
-	-	-	-	-	Neîmprejmuit		Terenul se situează în rezervația naturală MUNTELE DE SARE PRAID - Legea 5/2000 - cu limitele modificate și aprobate conf. atr. 2 din Ordinul MMAP nr. 46 din 2016



REGISTRUL CADASTRAL AL IMOBILELOR

ANEXA Nr. 2

UAT Praid
Zonă cooperativizată/necooperativizată (Co)

Sector cadastral nr. 3

1. DESCRIEREA IMOBILULUI										DATE TEREN						DATE CONSTRUCȚII					
Identificator teren	Adresă imobil	Număr cadastral	Nr. CF	Suprafața măsurată	Intravilan / extra.(I/E)	Nr. top.	Nr. tarla	Nr. parcelă	Categorie folosință	Identificator construcție	Cod grupă destinație	Suprafața construită	Nr. niveluri	Nr. CF	Constr. cu acte (DA/NU)						
772	92 - 92/22			1300	E		92	92/22	A												

2. PROPRIETATEA / POSESIA													
Titularul dreptului / posesiei			Data nașterii / CUI	Domiciliu / Sediul	Cota parte	Identificator entitate asociată	Cotă parte teren UI	Mod de dobândire	Act juridic			Obs. privitoare la proprietar	
Nume / Denumire	Inițiala tatălui	Prenume							Tip act	Nr. act / data	Emitent		
FÁBIÁN		ANA	18.09.1932	Loc. Praid, Jud. HARGHITA	1/1	772	Reconstituire	act administrativ	80396 / 28.04.2004	CJSDAPT			
FÜLÖP		ÁRPÁD		Loc. Praid, Jud. HARGHITA							LIPSA CNP		
FÜLÖP		BENIAMIN	17.11.1934	Loc. Praid, Jud. HARGHITA							Proprietar decedat.		
FÜLÖP		CSABA		Loc. Praid, Jud. HARGHITA							LIPSA CNP		
FÜLÖP		FRANCISC	05.04.1936	Loc. Praid, Jud. HARGHITA									

3. SARCINI / DEZMEMBRĂMINTE												
Titular			Data nașterii / CUI	Domiciliu / Sediul	Tipul sarcinii sau al dezmembrămintelor dreptului de proprietate	Cota parte	Identificator entitate asociată	Act juridic			Valoare ipotecă	Tip monedă
Nume / Denumire	Inițiala tatălui	Prenume						Tip act	Nr. act / data	Emitent		
-	-	-	-	-	-	-	-	-	-	-	-	-

4. NOTĂRI, PROCESE, INTERDICȚII					5. OBSERVAȚII		
Tipul notării	Tip act	Nr. act / data	Emitent	Identificator entitate asociată	Imobil împrejmuit / neîmprejmuit	Imobil contestat / necontestat	Alte observații
-	-	-	-	-	Neîmprejmuit		Terenul se situeaza in rezervatia naturala MUNTELE DE SARE PRAID - Legea 5/2000 - cu limitele modificate si aprobate conf. atr. 2 din Ordinul MMAP nr. 46 din 2016



REGISTRUL CADASTRAL AL IMOBILELOR

ANEXA Nr. 2

UAT Praid

Zonă cooperativizată/necooperativizată (Co)

Sector cadastral nr. 3

1. DESCRIEREA IMOBILULUI															
DATE TEREN										DATE CONSTRUCȚII					
Identificator teren	Adresă imobil	Număr cadastral	Nr. CF	Suprafața măsurată	Intravilan / extra.(I/E)	Nr. top.	Nr. tarla	Nr. parcelă	Categorie folosință	Identificator construcție	Cod grupă destinație	Suprafața construită	Nr. niveluri	Nr. CF	Constr. cu acte (DA/NU)
773	92 - 92/720			711	E		92	92/720	F						

2. PROPRIETATEA / POSESIA												
Titularul dreptului / posesiei			Data nașterii / CUI	Domiciliu / Sediul	Cota parte	Identificator entitate asociată	Cotă parte teren UI	Mod de dobândire	Act juridic			Obs. privitoare la proprietar
Nume / Denumire	Inițiala tatălui	Prenume							Tip act	Nr. act / data	Emitent	
ENGI		ERZSÉBET		Loc. Praid, Jud. HARGHITA	1/1	773		Reconstituire	act administrativ	90418 / 01.09.2005	CJSDAPT	LIPSA CNP. Proprietar decedat.

3. SARCINI / DEZMEMBRĂMINTE												
Titular			Data nașterii / CUI	Domiciliu / Sediul	Tipul sarcinii sau al dezmembrămintelor dreptului de proprietate	Cota parte	Identificator entitate asociată	Act juridic			Valoare ipotecă	Tip monedă
Nume / Denumire	Inițiala tatălui	Prenume						Tip act	Nr. act / data	Emitent		
-	-	-	-	-	-	-	-	-	-	-	-	-

4. NOTĂRI, PROCESE, INTERDICȚII					5. OBSERVAȚII			
Tipul notării	Tip act	Nr. act / data	Emitent	Identificator entitate asociată	Imobil împrejmuit / neîmprejmuit	Imobil contestat / necontestat	Alte observații	
-	-	-	-	-	Neîmprejmuit		Suprafata de 1700Mp este compusa din 2 imobile cu suprafata de 989mp cu ID 511 si suprafata de 711mp cu ID 773 Terenul se situeaza in rezervatia naturala MUNTELE DE SARE PRAID - Legea 5/2000 - cu limitele modificate si aprobate conf. atr. 2 din Ordinul MMAP nr. 46 din 2016	



REGISTRUL CADASTRAL AL IMOBILELOR

ANEXA Nr. 2

UAT Praid
Zonă cooperativizată/necooperativizată (Co)

Sector cadastral nr. 3

1. DESCRIEREA IMOBILULUI															
DATE TEREN										DATE CONSTRUCȚII					
Identificator teren	Adresă imobil	Număr cadastral	Nr. CF	Suprafața măsurată	Intravilan / extra.(I/E)	Nr. top.	Nr. tarla	Nr. parcelă	Categorie folosință	Identificator construcție	Cod grupă destinație	Suprafața construită	Nr. niveluri	Nr. CF	Constr. cu acte (DA/NU)
774	92 - 1853			1119	E		92	1853	F						

2. PROPRIETATEA / POSESIA														
Titularul dreptului / posesiei			Data nașterii / CUI	Domiciliu / Sediul	Cota parte	Identificator entitate asociată	Cotă parte teren UI	Mod de dobândire	Act juridic			Obs. privitoare la proprietar		
Nume / Denumire	Inițiala tatălui	Prenume							Tip act	Nr. act / data	Emitent			
KOVÁCS		ROZÁLIA	02.10.1939	Loc. Praid, Jud. HARGHITA	1/1	774		Reconstituire	act administrativ	76773 / 21.12.2003	CJSDAPT			

3. SARCINI / DEZMEMBRĂMINTE														
Titular			Data nașterii / CUI	Domiciliu / Sediul	Tipul sarcinii sau al dezmembrămintelor dreptului de proprietate	Cota parte	Identificator entitate asociată	Act juridic			Valoare ipotecă	Tip monedă		
Nume / Denumire	Inițiala tatălui	Prenume						Tip act	Nr. act / data	Emitent				
-	-	-	-	-	-	-	-	-	-	-	-	-		

4. NOTĂRI, PROCESE, INTERDICȚII					5. OBSERVAȚII			
Tipul notării	Tip act	Nr. act / data	Emitent	Identificator entitate asociată	Imobil împrejmuit / neîmprejmuit	Imobil contestat / necontestat	Alte observații	
-	-	-	-	-	Neîmprejmuit		Suprafata de 2300Mp este compusa din 2 imobile cu suprafata de 1181mp cu ID 510 si suprafata de 1119mp cu ID 774 Terenul se situeaza in rezervatia naturala MUNTELE DE SARE PRAID - Legea 5/2000 - cu limitele modificate si aprobate conf. atr. 2 din Ordinul MMAP nr. 46 din 2016	



REGISTRUL CADASTRAL AL IMOBILELOR

ANEXA Nr. 2

UAT Praid
Zonă cooperativizată/necooperativizată (Co)

Sector cadastral nr. 3

1. DESCRIEREA IMOBILULUI															
DATE TEREN										DATE CONSTRUCȚII					
Identificator teren	Adresă imobil	Număr cadastral	Nr. CF	Suprafața măsurată	Intravilan / extra.(I/E)	Nr. top.	Nr. tarla	Nr. parcelă	Categorie folosință	Identificator construcție	Cod grupă destinație	Suprafața construită	Nr. niveluri	Nr. CF	Constr. cu acte (DA/NU)
775	92 - 1850/2			1044	E		92	1850/2	A						

2. PROPRIETATEA / POSESIA												
Titularul dreptului / posesiei			Data nașterii / CUI	Domiciliu / Sediu	Cota parte	Identificator entitate asociată	Cotă parte teren UI	Mod de dobândire	Act juridic			Obs. privitoare la proprietar
Nume / Denumire	Inițiala tatălui	Prenume							Tip act	Nr. act / data	Emitent	
FÜLÖP		DÁVID	20.12.1937	Loc. Praid, Jud. HARGHITA	1/1	775		Reconstituire	act administrativ	103076 / 15.04.2009	CJSDAPT	Proprietar decedat.
FÜLÖP		FERENC		Loc. Praid, Jud. HARGHITA								LIPSA CNP
FÜLÖP		MIHÁLY		Loc. Praid, Jud. HARGHITA								LIPSA CNP

3. SARCINI / DEZMEMBRĂMINTE												
Titular			Data nașterii / CUI	Domiciliu / Sediu	Tipul sarcinii sau al dezmembrămintelor dreptului de proprietate	Cota parte	Identificator entitate asociată	Act juridic			Valoare ipotecă	Tip monedă
Nume / Denumire	Inițiala tatălui	Prenume						Tip act	Nr. act / data	Emitent		
-	-	-	-	-	-	-	-	-	-	-	-	-

4. NOTĂRI, PROCESE, INTERDICȚII					5. OBSERVAȚII		
Tipul notării	Tip act	Nr. act / data	Emitent	Identificator entitate asociată	Imobil împrejmuit / neîmprejmuit	Imobil contestat / necontestat	Alte observații
-	-	-	-	-	Neîmprejmuit		Suprafata de 2100mp este compusa din 2 imobile cu suprafata de 1056mp cu ID 505 si suprafata de 1044mp cu ID 775 Terenul se situeaza in rezervatia naturala MUNTELE DE SARE PRAID - Legea 5/2000 - cu limitele modificate si aprobate conf. atr. 2 din Ordinul MMAP nr. 46 din 2016



REGISTRUL CADASTRAL AL IMOBILELOR

ANEXA Nr. 2

UAT Praid
Zonă cooperativizată/necooperativizată (Co)

Sector cadastral nr. 3

1. DESCRIEREA IMOBILULUI															
DATE TEREN										DATE CONSTRUCȚII					
Identificator teren	Adresă imobil	Număr cadastral	Nr. CF	Suprafața măsurată	Intravilan / extra.(I/E)	Nr. top.	Nr. tarla	Nr. parcelă	Categorie folosință	Identificator construcție	Cod grupă destinație	Suprafața construită	Nr. niveluri	Nr. CF	Constr. cu acte (DA/NU)
776	92 -			2029	E		92		F						

2. PROPRIETATEA / POSESIA													
Titularul dreptului / posesiei			Data nașterii / CUI	Domiciliu / Sediu	Cota parte	Identificator entitate asociată	Cotă parte teren UI	Mod de dobândire	Act juridic			Obs. privitoare la proprietar	
Nume / Denumire	Inițiala tatălui	Prenume							Tip act	Nr. act / data	Emitent		
		UAT PRAID	999999999-999	Loc. Praid, Jud. HARGHITA	1/1	776		Lege	act normativ	7 / 13.03.1996	PARLAMENT	Proprietar neidentificat.	

3. SARCINI / DEZMEMBRĂMINTE													
Titular			Data nașterii / CUI	Domiciliu / Sediu	Tipul sarcinii sau al dezmembrămintelor dreptului de proprietate	Cota parte	Identificator entitate asociată	Act juridic			Valoare ipotecă	Tip monedă	
Nume / Denumire	Inițiala tatălui	Prenume						Tip act	Nr. act / data	Emitent			
-	-	-	-	-	-	-	-	-	-	-	-	-	

4. NOTĂRI, PROCESE, INTERDICȚII					5. OBSERVAȚII			
Tipul notării	Tip act	Nr. act / data	Emitent	Identificator entitate asociată	Imobil împrejmuit / neîmprejmuit	Imobil contestat / necontestat	Alte observații	
-	-	-	-	-	Neîmprejmuit			



REGISTRUL CADASTRAL AL IMOBILELOR

ANEXA Nr. 2

UAT Praid
Zonă cooperativizată/necooperativizată (Co)

Sector cadastral nr. 3

1. DESCRIEREA IMOBILULUI															
DATE TEREN										DATE CONSTRUCȚII					
Identificator teren	Adresă imobil	Număr cadastral	Nr. CF	Suprafața măsurată	Intravilan / extra.(I/E)	Nr. top.	Nr. tarla	Nr. parcelă	Categorie folosință	Identificator construcție	Cod grupă destinație	Suprafața construită	Nr. niveluri	Nr. CF	Constr. cu acte (DA/NU)
777	92 - 92/55			2000	E		92	92/55	F						

2. PROPRIETATEA / POSESIA													
Titularul dreptului / posesiei			Data nașterii / CUI	Domiciliu / Sediul	Cota parte	Identificator entitate asociată	Cotă parte teren UI	Mod de dobândire	Act juridic			Obs. privitoare la proprietar	
Nume / Denumire	Inițiala tatălui	Prenume							Tip act	Nr. act / data	Emitent		
AMBRUS		JÓZSEF		Loc. Praid, Jud. HARGHITA	1/1	777		Reconstituire	act administrativ	82737 / 07.07.2004	CJSDAPT	lipsa CNP	
FŰLŐP		L. ILONA		Loc. Praid, Jud. HARGHITA								LIPSA CNP	
KOVÁCS		L. LIDIA		Loc. Praid, Jud. HARGHITA								lipsa CNP	

3. SARCINI / DEZMEMBRĂMINTE												
Titular			Data nașterii / CUI	Domiciliu / Sediul	Tipul sarcinii sau al dezmembrămintelor dreptului de proprietate	Cota parte	Identificator entitate asociată	Act juridic			Valoare ipotecă	Tip monedă
Nume / Denumire	Inițiala tatălui	Prenume						Tip act	Nr. act / data	Emitent		
-	-	-	-	-	-	-	-	-	-	-	-	-

4. NOTĂRI, PROCESE, INTERDICȚII					5. OBSERVAȚII		
Tipul notării	Tip act	Nr. act / data	Emitent	Identificator entitate asociată	Imobil împrejmuit / neîmprejmuit	Imobil contestat / necontestat	Alte observații
-	-	-	-	-	Neîmprejmuit		Terenul se situează în rezervația naturală MUNTELE DE SARE PRAID - Legea 5/2000 - cu limitele modificate și aprobate conf. atr. 2 din Ordinul MMAP nr. 46 din 2016



REGISTRUL CADASTRAL AL IMOBILELOR

ANEXA Nr. 2

UAT Praid
Zonă cooperativizată/necooperativizată (Co)

Sector cadastral nr. 3

1. DESCRIEREA IMOBILULUI															
DATE TEREN										DATE CONSTRUCȚII					
Identificator teren	Adresă imobil	Număr cadastral	Nr. CF	Suprafața măsurată	Intravilan / extra.(I/E)	Nr. top.	Nr. tarla	Nr. parcelă	Categorie folosință	Identificator construcție	Cod grupă destinație	Suprafața construită	Nr. niveluri	Nr. CF	Constr. cu acte (DA/NU)
778	92 - 92/3			1400	E		92	92/3	A						

2. PROPRIETATEA / POSESIA													
Titularul dreptului / posesiei			Data nașterii / CUI	Domiciliu / Sediul	Cota parte	Identificator entitate asociată	Cotă parte teren UI	Mod de dobândire	Act juridic			Obs. privitoare la proprietar	
Nume / Denumire	Inițiala tatălui	Prenume							Tip act	Nr. act / data	Emitent		
MESTER		MIHAILA	22.02.1926	Loc. Praid, Jud. HARGHITA	1/1	778		Reconstituire	act administrativ	74568 / 27.10.2003	CJSDAPT	Proprietar decedat.	

3. SARCINI / DEZMEMBRĂMINTE													
Titular			Data nașterii / CUI	Domiciliu / Sediul	Tipul sarcinii sau al dezmembrămintelor dreptului de proprietate	Cota parte	Identificator entitate asociată	Act juridic			Valoare ipotecă	Tip monedă	
Nume / Denumire	Inițiala tatălui	Prenume						Tip act	Nr. act / data	Emitent			
-	-	-	-	-	-	-	-	-	-	-	-	-	

4. NOTĂRI, PROCESE, INTERDICȚII					5. OBSERVAȚII		
Tipul notării	Tip act	Nr. act / data	Emitent	Identificator entitate asociată	Imobil împrejmuit / neîmprejmuit	Imobil contestat / necontestat	Alte observații
-	-	-	-	-	Neîmprejmuit		Terenul se situează în rezervația naturală MUNTELE DE SARE PRAID - Legea 5/2000 - cu limitele modificate și aprobate conf. atr. 2 din Ordinul MMAP nr. 46 din 2016



REGISTRUL CADASTRAL AL IMOBILELOR

ANEXA Nr. 2

UAT Praid
Zonă cooperativizată/necooperativizată (Co)

Sector cadastral nr. 3

1. DESCRIEREA IMOBILULUI															
DATE TEREN										DATE CONSTRUCȚII					
Identificator teren	Adresă imobil	Număr cadastral	Nr. CF	Suprafața măsurată	Intravilan / extra.(I/E)	Nr. top.	Nr. tarla	Nr. parcelă	Categorie folosință	Identificator construcție	Cod grupă destinație	Suprafața construită	Nr. niveluri	Nr. CF	Constr. cu acte (DA/NU)
779	92 - 92/53			800	E		92	92/53	A						

2. PROPRIETATEA / POSESIA															
Titularul dreptului / posesiei			Data nașterii / CUI	Domiciliu / Sediul	Cota parte	Identificator entitate asociată	Cotă parte teren UI	Mod de dobândire	Act juridic			Obs. privitoare la proprietar			
Nume / Denumire	Inițiala tatălui	Prenume							Tip act	Nr. act / data	Emitent				
BOKOR		ÉVA		Loc. Praid, Jud. HARGHITA	1/1	779	Reconstituire	act administrativ	83992 / 29.07.2004	CJSDAPT	LIPSA CNP				
CSERESZNYÉS		SÁNDOR		Loc. Praid, Jud. HARGHITA							LIPSA CNP				
FÜLÖP		ERZSÉBET		Loc. Praid, Jud. HARGHITA							LIPSA CNP				
KOVÁCS		FRANCISC	29.12.1949	Loc. Praid, Jud. HARGHITA											

3. SARCINI / DEZMEMBRĂMINTE															
Titular			Data nașterii / CUI	Domiciliu / Sediul	Tipul sarcinii sau al dezmembrămintelor dreptului de proprietate	Cota parte	Identificator entitate asociată	Act juridic			Valoare ipotecă	Tip monedă			
Nume / Denumire	Inițiala tatălui	Prenume						Tip act	Nr. act / data	Emitent					
-	-	-	-	-	-	-	-	-	-	-	-	-			

4. NOTĂRI, PROCESE, INTERDICȚII					5. OBSERVAȚII				
Tipul notării	Tip act	Nr. act / data	Emitent	Identificator entitate asociată	Imobil împrejmuit / neîmprejmuit	Imobil contestat / necontestat	Alte observații		
-	-	-	-	-	Neîmprejmuit				



REGISTRUL CADASTRAL AL IMOBILELOR

ANEXA Nr. 2

UAT Praid
Zonă cooperativizată/necooperativizată (Co)

Sector cadastral nr. 3

1. DESCRIEREA IMOBILULUI															
DATE TEREN										DATE CONSTRUCȚII					
Identificator teren	Adresă imobil	Număr cadastral	Nr. CF	Suprafața măsurată	Intravilan / extra.(I/E)	Nr. top.	Nr. tarla	Nr. parcelă	Categorie folosință	Identificator construcție	Cod grupă destinație	Suprafața construită	Nr. niveluri	Nr. CF	Constr. cu acte (DA/NU)
780	92 - 92/48			2100	E		92	92/48	A						

2. PROPRIETATEA / POSESIA															
Titularul dreptului / posesiei			Data nașterii / CUI	Domiciliu / Sediul	Cota parte	Identificator entitate asociată	Cotă parte teren UI	Mod de dobândire	Act juridic			Obs. privitoare la proprietar			
Nume / Denumire	Inițiala tatălui	Prenume							Tip act	Nr. act / data	Emitent				
BARABÁS		M. JÓZSEF		Loc. Praid, Jud. HARGHITA	1/1	780		Reconstituire	act administrativ	82739 / 07.07.2004	CJSDAPT	lipsa CNP			
KÁDÁR		ROZÁLIA		Loc. Praid, Jud. HARGHITA								lipsa CNP			
KÉNESI		SÁRA		Loc. Praid, Jud. HARGHITA								lipsa CNP			
NAGY		LIDIA		Loc. Praid, Jud. HARGHITA								lipsa CNP			

3. SARCINI / DEZMEMBRĂMINTE															
Titular			Data nașterii / CUI	Domiciliu / Sediul	Tipul sarcinii sau al dezmembrămintelor dreptului de proprietate	Cota parte	Identificator entitate asociată	Act juridic			Valoare ipotecă	Tip monedă			
Nume / Denumire	Inițiala tatălui	Prenume						Tip act	Nr. act / data	Emitent					
-	-	-	-	-	-	-	-	-	-	-	-	-			

4. NOTĂRI, PROCESE, INTERDICȚII					5. OBSERVAȚII				
Tipul notării	Tip act	Nr. act / data	Emitent	Identificator entitate asociată	Imobil împrejmuit / neîmprejmuit	Imobil contestat / necontestat	Alte observații		
-	-	-	-	-	Neîmprejmuit				



REGISTRUL CADASTRAL AL IMOBILELOR

ANEXA Nr. 2

UAT Praid
Zonă cooperativizată/necooperativizată (Co)

Sector cadastral nr. 3

1. DESCRIEREA IMOBILULUI															
DATE TEREN										DATE CONSTRUCȚII					
Identificator teren	Adresă imobil	Număr cadastral	Nr. CF	Suprafața măsurată	Intravilan / extra.(I/E)	Nr. top.	Nr. tarla	Nr. parcelă	Categorie folosință	Identificator construcție	Cod grupă destinație	Suprafața construită	Nr. niveluri	Nr. CF	Constr. cu acte (DA/NU)
781	92 - 92/1824			1898	E		92	92/1824	F						

2. PROPRIETATEA / POSESIA													
Titularul dreptului / posesiei			Data nașterii / CUI	Domiciliu / Sediul	Cota parte	Identificator entitate asociată	Cotă parte teren UI	Mod de dobândire	Act juridic			Obs. privitoare la proprietar	
Nume / Denumire	Inițiala tatălui	Prenume							Tip act	Nr. act / data	Emitent		
FÜLÖP		ALBERT		Loc. Praid, Jud. HARGHITA	1/1	781	Reconstituire	act administrativ	80398 / 28.04.2004	CJSDAPT	LIPSA CNP		
OLÁH		GHEORGHE	25.04.1936	Loc. Praid, Jud. HARGHITA							LIPSA CNP		
OLÁH		MIHÁLY		Loc. Praid, Jud. HARGHITA							LIPSA CNP		
PARAJDI		MARGIT		Loc. Praid, Jud. HARGHITA							LIPSA CNP		

3. SARCINI / DEZMEMBRĂMINTE												
Titular			Data nașterii / CUI	Domiciliu / Sediul	Tipul sarcinii sau al dezmembrămintelor dreptului de proprietate	Cota parte	Identificator entitate asociată	Act juridic			Valoare ipotecă	Tip monedă
Nume / Denumire	Inițiala tatălui	Prenume						Tip act	Nr. act / data	Emitent		
-	-	-	-	-	-	-	-	-	-	-	-	-

4. NOTĂRI, PROCESE, INTERDICȚII					5. OBSERVAȚII		
Tipul notării	Tip act	Nr. act / data	Emitent	Identificator entitate asociată	Imobil împrejmuit / neîmprejmuit	Imobil contestat / necontestat	Alte observații
-	-	-	-	-	Neîmprejmuit		Suprafata de 2800mp este compusa din 2 imobile cu suprafata de 902mp cu ID 498 si suprafata de 1898mp cu ID 781



REGISTRUL CADASTRAL AL IMOBILELOR

ANEXA Nr. 2

UAT Praid

Zonă cooperativizată/necooperativizată (Co)

Sector cadastral nr. 3

1. DESCRIEREA IMOBILULUI															
DATE TEREN										DATE CONSTRUCȚII					
Identificator teren	Adresă imobil	Număr cadastral	Nr. CF	Suprafața măsurată	Intravilan / extra.(I/E)	Nr. top.	Nr. tarla	Nr. parcelă	Categorie folosință	Identificator construcție	Cod grupă destinație	Suprafața construită	Nr. niveluri	Nr. CF	Constr. cu acte (DA/NU)
782	92 - 92/1823/1			2116	E		92	92/1823/1	F						

2. PROPRIETATEA / POSESIA													
Titularul dreptului / posesiei			Data nașterii / CUI	Domiciliu / Sediu	Cota parte	Identificator entitate asociată	Cotă parte teren UI	Mod de dobândire	Act juridic			Obs. privitoare la proprietar	
Nume / Denumire	Inițiala tatălui	Prenume							Tip act	Nr. act / data	Emitent		
MESTER		KÁLMÁN	02.01.1918	Loc. Praid, Jud. HARGHITA	1/1	782		Reconstituire	act administrativ	80320 / 28.04.2004	CJSDAPT	Proprietar decedat.	

3. SARCINI / DEZMEMBRĂMINTE													
Titular			Data nașterii / CUI	Domiciliu / Sediu	Tipul sarcinii sau al dezmembrămintelor dreptului de proprietate	Cota parte	Identificator entitate asociată	Act juridic			Valoare ipotecă	Tip monedă	
Nume / Denumire	Inițiala tatălui	Prenume						Tip act	Nr. act / data	Emitent			
-	-	-	-	-	-	-	-	-	-	-	-	-	

4. NOTĂRI, PROCESE, INTERDICȚII					5. OBSERVAȚII			
Tipul notării	Tip act	Nr. act / data	Emitent	Identificator entitate asociată	Imobil împrejmuit / neîmprejmuit	Imobil contestat / necontestat	Alte observații	
-	-	-	-	-	Neîmprejmuit		Suprafata de 2800mp este compusa din 2 imobile cu suprafata de 684mp cu ID 497 si suprafata de 2116mp cu ID 782	



REGISTRUL CADASTRAL AL IMOBILELOR

ANEXA Nr. 2

UAT Praid
Zonă cooperativizată/necooperativizată (Co)

Sector cadastral nr. 3

1. DESCRIEREA IMOBILULUI															
DATE TEREN										DATE CONSTRUCȚII					
Identificator teren	Adresă imobil	Număr cadastral	Nr. CF	Suprafața măsurată	Intravilan / extra.(I/E)	Nr. top.	Nr. tarla	Nr. parcelă	Categorie folosință	Identificator construcție	Cod grupă destinație	Suprafața construită	Nr. niveluri	Nr. CF	Constr. cu acte (DA/NU)
783	92 - 92/38			2650	E		92	92/38	A						

2. PROPRIETATEA / POSESIA													
Titularul dreptului / posesiei			Data nașterii / CUI	Domiciliu / Sediu	Cota parte	Identificator entitate asociată	Cotă parte teren UI	Mod de dobândire	Act juridic			Obs. privitoare la proprietar	
Nume / Denumire	Inițiala tatălui	Prenume							Tip act	Nr. act / data	Emitent		
OLÁH		M. ROZÁLIA		Loc. Praid, Jud. HARGHITA	1/1	783		Reconstituire	act administrativ	82043 / 14.07.2004	CJSDAPT	LIPSA CNP	

3. SARCINI / DEZMEMBRĂMINTE													
Titular			Data nașterii / CUI	Domiciliu / Sediu	Tipul sarcinii sau al dezmembrămintelor dreptului de proprietate	Cota parte	Identificator entitate asociată	Act juridic			Valoare ipotecă	Tip monedă	
Nume / Denumire	Inițiala tatălui	Prenume						Tip act	Nr. act / data	Emitent			
-	-	-	-	-	-	-	-	-	-	-	-	-	

4. NOTĂRI, PROCESE, INTERDICȚII					5. OBSERVAȚII		
Tipul notării	Tip act	Nr. act / data	Emitent	Identificator entitate asociată	Imobil împrejmuit / neîmprejmuit	Imobil contestat / necontestat	Alte observații
-	-	-	-	-	Neîmprejmuit		



REGISTRUL CADASTRAL AL IMOBILELOR

ANEXA Nr. 2

UAT Praid
Zonă cooperativizată/necooperativizată (Co)

Sector cadastral nr. 3

1. DESCRIEREA IMOBILULUI															
DATE TEREN										DATE CONSTRUCȚII					
Identificator teren	Adresă imobil	Număr cadastral	Nr. CF	Suprafața măsurată	Intravilan / extra.(I/E)	Nr. top.	Nr. tarla	Nr. parcelă	Categorie folosință	Identificator construcție	Cod grupă destinație	Suprafața construită	Nr. niveluri	Nr. CF	Constr. cu acte (DA/NU)
784	92 - 92/702			1400	E		92	92/702	F						

2. PROPRIETATEA / POSESIA													
Titularul dreptului / posesiei			Data nașterii / CUI	Domiciliu / Sediu	Cota parte	Identificator entitate asociată	Cotă parte teren UI	Mod de dobândire	Act juridic			Obs. privitoare la proprietar	
Nume / Denumire	Inițiala tatălui	Prenume							Tip act	Nr. act / data	Emitent		
LUKÁCS		MIHÁLY		Loc. Praid, Jud. HARGHITA	1/1	784		Reconstituire	act administrativ	90198 / 25.07.2005	CJSDAPT	LIPSA CNP	

3. SARCINI / DEZMEMBRĂMINTE													
Titular			Data nașterii / CUI	Domiciliu / Sediu	Tipul sarcinii sau al dezmembrămintelor dreptului de proprietate	Cota parte	Identificator entitate asociată	Act juridic			Valoare ipotecă	Tip monedă	
Nume / Denumire	Inițiala tatălui	Prenume						Tip act	Nr. act / data	Emitent			
-	-	-	-	-	-	-	-	-	-	-	-	-	

4. NOTĂRI, PROCESE, INTERDICȚII					5. OBSERVAȚII			
Tipul notării	Tip act	Nr. act / data	Emitent	Identificator entitate asociată	Imobil împrejmuit / neîmprejmuit	Imobil contestat / necontestat	Alte observații	
-	-	-	-	-	Neîmprejmuit			



REGISTRUL CADASTRAL AL IMOBILELOR

ANEXA Nr. 2

UAT Praid
Zonă cooperativizată/necooperativizată (Co)

Sector cadastral nr. 3

1. DESCRIEREA IMOBILULUI															
DATE TEREN										DATE CONSTRUCȚII					
Identificator teren	Adresă imobil	Număr cadastral	Nr. CF	Suprafața măsurată	Intravilan / extra.(I/E)	Nr. top.	Nr. tarla	Nr. parcelă	Categorie folosință	Identificator construcție	Cod grupă destinație	Suprafața construită	Nr. niveluri	Nr. CF	Constr. cu acte (DA/NU)
785	92 -			2254	E		92		F						

2. PROPRIETATEA / POSESIA													
Titularul dreptului / posesiei			Data nașterii / CUI	Domiciliu / Sediul	Cota parte	Identificator entitate asociată	Cotă parte teren UI	Mod de dobândire	Act juridic			Obs. privitoare la proprietar	
Nume / Denumire	Inițiala tatălui	Prenume							Tip act	Nr. act / data	Emitent		
		UAT PRAID	999999999-999	Loc. Praid, Jud. HARGHITA	1/1	785		Lege	act normativ	7 / 13.03.1996	PARLAMENT	Proprietar neidentificat.	

3. SARCINI / DEZMEMBRĂMINTE													
Titular			Data nașterii / CUI	Domiciliu / Sediul	Tipul sarcinii sau al dezmembrămintelor dreptului de proprietate	Cota parte	Identificator entitate asociată	Act juridic			Valoare ipotecă	Tip monedă	
Nume / Denumire	Inițiala tatălui	Prenume						Tip act	Nr. act / data	Emitent			
-	-	-	-	-	-	-	-	-	-	-	-	-	

4. NOTĂRI, PROCESE, INTERDICȚII					5. OBSERVAȚII			
Tipul notării	Tip act	Nr. act / data	Emitent	Identificator entitate asociată	Imobil împrejmuit / neîmprejmuit	Imobil contestat / necontestat	Alte observații	
-	-	-	-	-	Neîmprejmuit			



REGISTRUL CADASTRAL AL IMOBILELOR

ANEXA Nr. 2

UAT Praid

Zonă cooperativizată/necooperativizată (Co)

Sector cadastral nr. 3

1. DESCRIEREA IMOBILULUI															
DATE TEREN										DATE CONSTRUCȚII					
Identificator teren	Adresă imobil	Număr cadastral	Nr. CF	Suprafața măsurată	Intravilan / extra.(I/E)	Nr. top.	Nr. tarla	Nr. parcelă	Categorie folosință	Identificator construcție	Cod grupă destinație	Suprafața construită	Nr. niveluri	Nr. CF	Constr. cu acte (DA/NU)
786	92 - 92/1820			1417	E		92	92/1820	F						

2. PROPRIETATEA / POSESIA															
Titularul dreptului / posesiei			Data nașterii / CUI	Domiciliu / Sediul	Cota parte	Identificator entitate asociată	Cotă parte teren UI	Mod de dobândire	Act juridic			Obs. privitoare la proprietar			
Nume / Denumire	Inițiala tatălui	Prenume							Tip act	Nr. act / data	Emitent				
LUKÁCS		MARTIN	05.10.1923	Loc. Praid, Jud. HARGHITA	1/1	786		Reconstituire	act administrativ	80362 / 28.04.2004	CJSDAPT	Proprietar decedat.			
OLAH		ROZALIA										LIPSA CNP			
UNGVARI		JANOS										LIPSA CNP			
UNGVARI		MIHALY										LIPSA CNP			

3. SARCINI / DEZMEMBRĂMINTE														
Titular			Data nașterii / CUI	Domiciliu / Sediul	Tipul sarcinii sau al dezmembrămintelor dreptului de proprietate	Cota parte	Identificator entitate asociată	Act juridic			Valoare ipotecă	Tip monedă		
Nume / Denumire	Inițiala tatălui	Prenume						Tip act	Nr. act / data	Emitent				
-	-	-	-	-	-	-	-	-	-	-	-	-		

4. NOTĂRI, PROCESE, INTERDICȚII					5. OBSERVAȚII		
Tipul notării	Tip act	Nr. act / data	Emitent	Identificator entitate asociată	Imobil împrejmuit / neîmprejmuit	Imobil contestat / necontestat	Alte observații
-	-	-	-	-	Neîmprejmuit		Suprafata de 2100mp este compusa din 2 imobile cu suprafata de 683mp cu ID 494 si suprafata de 1417mp cu ID 786



REGISTRUL CADASTRAL AL IMOBILELOR

ANEXA Nr. 2

UAT Praid
Zonă cooperativizată/necooperativizată (Co)

Sector cadastral nr. 3

1. DESCRIEREA IMOBILULUI															
DATE TEREN										DATE CONSTRUCȚII					
Identificator teren	Adresă imobil	Număr cadastral	Nr. CF	Suprafața măsurată	Intravilan / extra.(I/E)	Nr. top.	Nr. tarla	Nr. parcelă	Categorie folosință	Identificator construcție	Cod grupă destinație	Suprafața construită	Nr. niveluri	Nr. CF	Constr. cu acte (DA/NU)
787	92 - 92/1816			593	E		92	92/1816	A						

2. PROPRIETATEA / POSESIA													
Titularul dreptului / posesiei			Data nașterii / CUI	Domiciliu / Sediul	Cota parte	Identificator entitate asociată	Cotă parte teren UI	Mod de dobândire	Act juridic			Obs. privitoare la proprietar	
Nume / Denumire	Inițiala tatălui	Prenume							Tip act	Nr. act / data	Emitent		
NAGY		D. CAROL		Loc. Praid, Jud. HARGHITA	1/1	787	Reconstituire	act administrativ	80403 / 28.04.2004	CJSDAPT	LIPSA CNP		
NAGY		DIONISIE	28.03.1946	Loc. Praid, Jud. HARGHITA							LIPSA CNP		
NAGY		LĂZĂR		Loc. Praid, Jud. HARGHITA							LIPSA CNP		
NAGY		VILMOS		Loc. Praid, Jud. HARGHITA							LIPSA CNP		

3. SARCINI / DEZMEMBRĂMINTE												
Titular			Data nașterii / CUI	Domiciliu / Sediul	Tipul sarcinii sau al dezmembrămintelor dreptului de proprietate	Cota parte	Identificator entitate asociată	Act juridic			Valoare ipotecă	Tip monedă
Nume / Denumire	Inițiala tatălui	Prenume						Tip act	Nr. act / data	Emitent		
-	-	-	-	-	-	-	-	-	-	-	-	-

4. NOTĂRI, PROCESE, INTERDICȚII					5. OBSERVAȚII		
Tipul notării	Tip act	Nr. act / data	Emitent	Identificator entitate asociată	Imobil împrejmuit / neîmprejmuit	Imobil contestat / necontestat	Alte observații
-	-	-	-	-	Neîmprejmuit		Suprafata de 1000mp este compusa din 2 imobile cu suprafata de 407mp cu ID 493 si suprafata de 593mp cu ID 787



REGISTRUL CADASTRAL AL IMOBILELOR

ANEXA Nr. 2

UAT Praid
Zonă cooperativizată/necooperativizată (Co)

Sector cadastral nr. 3

1. DESCRIEREA IMOBILULUI															
DATE TEREN										DATE CONSTRUCȚII					
Identificator teren	Adresă imobil	Număr cadastral	Nr. CF	Suprafața măsurată	Intravilan / extra.(I/E)	Nr. top.	Nr. tarla	Nr. parcelă	Categorie folosință	Identificator construcție	Cod grupă destinație	Suprafața construită	Nr. niveluri	Nr. CF	Constr. cu acte (DA/NU)
788	92 - 92/1563/4			1500	E		92	92/1563/4	F						

2. PROPRIETATEA / POSESIA													
Titularul dreptului / posesiei			Data nașterii / CUI	Domiciliu / Sediul	Cota parte	Identificator entitate asociată	Cotă parte teren UI	Mod de dobândire	Act juridic			Obs. privitoare la proprietar	
Nume / Denumire	Inițiala tatălui	Prenume							Tip act	Nr. act / data	Emitent		
OLÁH		MARGARETA		Loc. Praid, Jud. HARGHITA	1/1	788		Reconstituire	act administrativ	104377 / 24.11.2009	CJSDAPT	LIPSA CNP	

3. SARCINI / DEZMEMBRĂMINTE													
Titular			Data nașterii / CUI	Domiciliu / Sediul	Tipul sarcinii sau al dezmembrămintelor dreptului de proprietate	Cota parte	Identificator entitate asociată	Act juridic			Valoare ipotecă	Tip monedă	
Nume / Denumire	Inițiala tatălui	Prenume						Tip act	Nr. act / data	Emitent			
-	-	-	-	-	-	-	-	-	-	-	-	-	

4. NOTĂRI, PROCESE, INTERDICȚII					5. OBSERVAȚII			
Tipul notării	Tip act	Nr. act / data	Emitent	Identificator entitate asociată	Imobil împrejmuit / neîmprejmuit	Imobil contestat / necontestat	Alte observații	
-	-	-	-	-	Neîmprejmuit			



REGISTRUL CADASTRAL AL IMOBILELOR

ANEXA Nr. 2

UAT Praid
Zonă cooperativizată/necooperativizată (Co)

Sector cadastral nr. 3

1. DESCRIEREA IMOBILULUI															
DATE TEREN										DATE CONSTRUCȚII					
Identificator teren	Adresă imobil	Număr cadastral	Nr. CF	Suprafața măsurată	Intravilan / extra.(I/E)	Nr. top.	Nr. tarla	Nr. parcelă	Categorie folosință	Identificator construcție	Cod grupă destinație	Suprafața construită	Nr. niveluri	Nr. CF	Constr. cu acte (DA/NU)
789	92 - 92/1563/3			1000	E		92	92/1563/3	F						

2. PROPRIETATEA / POSESIA													
Titularul dreptului / posesiei			Data nașterii / CUI	Domiciliu / Sediul	Cota parte	Identificator entitate asociată	Cotă parte teren UI	Mod de dobândire	Act juridic			Obs. privitoare la proprietar	
Nume / Denumire	Inițiala tatălui	Prenume							Tip act	Nr. act / data	Emitent		
OLÁH		MARGARETA		Loc. Praid, Jud. HARGHITA	1/1	789		Reconstituire	act administrativ	104377 / 24.11.2009	CJSDAPT	LIPSA CNP	

3. SARCINI / DEZMEMBRĂMINTE													
Titular			Data nașterii / CUI	Domiciliu / Sediul	Tipul sarcinii sau al dezmembrămintelor dreptului de proprietate	Cota parte	Identificator entitate asociată	Act juridic			Valoare ipotecă	Tip monedă	
Nume / Denumire	Inițiala tatălui	Prenume						Tip act	Nr. act / data	Emitent			
-	-	-	-	-	-	-	-	-	-	-	-	-	

4. NOTĂRI, PROCESE, INTERDICȚII					5. OBSERVAȚII			
Tipul notării	Tip act	Nr. act / data	Emitent	Identificator entitate asociată	Imobil împrejmuit / neîmprejmuit	Imobil contestat / necontestat	Alte observații	
-	-	-	-	-	Neîmprejmuit			



REGISTRUL CADASTRAL AL IMOBILELOR

ANEXA Nr. 2

UAT Praid
Zonă cooperativizată/necooperativizată (Co)

Sector cadastral nr. 3

1. DESCRIEREA IMOBILULUI															
DATE TEREN										DATE CONSTRUCȚII					
Identificator teren	Adresă imobil	Număr cadastral	Nr. CF	Suprafața măsurată	Intravilan / extra.(I/E)	Nr. top.	Nr. tarla	Nr. parcelă	Categorie folosință	Identificator construcție	Cod grupă destinație	Suprafața construită	Nr. niveluri	Nr. CF	Constr. cu acte (DA/NU)
790	92 - 92/1563/2			1000	E		92	92/1563/2	F						

2. PROPRIETATEA / POSESIA													
Titularul dreptului / posesiei			Data nașterii / CUI	Domiciliu / Sediul	Cota parte	Identificator entitate asociată	Cotă parte teren UI	Mod de dobândire	Act juridic			Obs. privitoare la proprietar	
Nume / Denumire	Inițiala tatălui	Prenume							Tip act	Nr. act / data	Emitent		
OLÁH		MARGARETA		Loc. Praid, Jud. HARGHITA	1/1	790		Reconstituire	act administrativ	104377 / 24.11.2009	CJSDAPT	LIPSA CNP	

3. SARCINI / DEZMEMBRĂMINTE													
Titular			Data nașterii / CUI	Domiciliu / Sediul	Tipul sarcinii sau al dezmembrămintelor dreptului de proprietate	Cota parte	Identificator entitate asociată	Act juridic			Valoare ipotecă	Tip monedă	
Nume / Denumire	Inițiala tatălui	Prenume						Tip act	Nr. act / data	Emitent			
-	-	-	-	-	-	-	-	-	-	-	-	-	

4. NOTĂRI, PROCESE, INTERDICȚII					5. OBSERVAȚII			
Tipul notării	Tip act	Nr. act / data	Emitent	Identificator entitate asociată	Imobil împrejmuit / neîmprejmuit	Imobil contestat / necontestat	Alte observații	
-	-	-	-	-	Neîmprejmuit			



REGISTRUL CADASTRAL AL IMOBILELOR

ANEXA Nr. 2

UAT Praid
Zonă cooperativizată/necooperativizată (Co)

Sector cadastral nr. 3

1. DESCRIEREA IMOBILULUI															
DATE TEREN										DATE CONSTRUCȚII					
Identificator teren	Adresă imobil	Număr cadastral	Nr. CF	Suprafața măsurată	Intravilan / extra.(I/E)	Nr. top.	Nr. tarla	Nr. parcelă	Categorie folosință	Identificator construcție	Cod grupă destinație	Suprafața construită	Nr. niveluri	Nr. CF	Constr. cu acte (DA/NU)
791	92 - 92/505			2100	E		92	92/505	F						

2. PROPRIETATEA / POSESIA													
Titularul dreptului / posesiei			Data nașterii / CUI	Domiciliu / Sediul	Cota parte	Identificator entitate asociată	Cotă parte teren UI	Mod de dobândire	Act juridic			Obs. privitoare la proprietar	
Nume / Denumire	Inițiala tatălui	Prenume							Tip act	Nr. act / data	Emitent		
LUKÁCS		DOMOKOS		Loc. Praid, Jud. HARGHITA	1/1	791		Reconstituire	act administrativ	87987 / 15.03.2005	CJSDAPT	LIPSA CNP	

3. SARCINI / DEZMEMBRĂMINTE													
Titular			Data nașterii / CUI	Domiciliu / Sediul	Tipul sarcinii sau al dezmembrămintelor dreptului de proprietate	Cota parte	Identificator entitate asociată	Act juridic			Valoare ipotecă	Tip monedă	
Nume / Denumire	Inițiala tatălui	Prenume						Tip act	Nr. act / data	Emitent			
-	-	-	-	-	-	-	-	-	-	-	-	-	

4. NOTĂRI, PROCESE, INTERDICȚII					5. OBSERVAȚII		
Tipul notării	Tip act	Nr. act / data	Emitent	Identificator entitate asociată	Imobil împrejmuit / neîmprejmuit	Imobil contestat / necontestat	Alte observații
-	-	-	-	-	Neîmprejmuit		



REGISTRUL CADASTRAL AL IMOBILELOR

ANEXA Nr. 2

UAT Praid
Zonă cooperativizată/necooperativizată (Co)

Sector cadastral nr. 3

1. DESCRIEREA IMOBILULUI															
DATE TEREN										DATE CONSTRUCȚII					
Identificator teren	Adresă imobil	Număr cadastral	Nr. CF	Suprafața măsurată	Intravilan / extra.(I/E)	Nr. top.	Nr. tarla	Nr. parcelă	Categorie folosință	Identificator construcție	Cod grupă destinație	Suprafața construită	Nr. niveluri	Nr. CF	Constr. cu acte (DA/NU)
792	92 - 813			1400	E		92	813	F						

2. PROPRIETATEA / POSESIA													
Titularul dreptului / posesiei			Data nașterii / CUI	Domiciliu / Sediu	Cota parte	Identificator entitate asociată	Cotă parte teren UI	Mod de dobândire	Act juridic			Obs. privitoare la proprietar	
Nume / Denumire	Inițiala tatălui	Prenume							Tip act	Nr. act / data	Emitent		
FÜLÖP		CAROL	04.03.1936	Loc. Praid, Jud. HARGHITA	1/1	792		Reconstituire	act administrativ	98387 / 11.10.2007	CJSDAPT	Proprietar decedat.	

3. SARCINI / DEZMEMBRĂMINTE													
Titular			Data nașterii / CUI	Domiciliu / Sediu	Tipul sarcinii sau al dezmembrămintelor dreptului de proprietate	Cota parte	Identificator entitate asociată	Act juridic			Valoare ipotecă	Tip monedă	
Nume / Denumire	Inițiala tatălui	Prenume						Tip act	Nr. act / data	Emitent			
-	-	-	-	-	-	-	-	-	-	-	-	-	

4. NOTĂRI, PROCESE, INTERDICȚII					5. OBSERVAȚII			
Tipul notării	Tip act	Nr. act / data	Emitent	Identificator entitate asociată	Imobil împrejmuit / neîmprejmuit	Imobil contestat / necontestat	Alte observații	
-	-	-	-	-	Neîmprejmuit			



REGISTRUL CADASTRAL AL IMOBILELOR

ANEXA Nr. 2

UAT Praid
Zonă cooperativizată/necooperativizată (Co)

Sector cadastral nr. 3

1. DESCRIEREA IMOBILULUI															
DATE TEREN										DATE CONSTRUCȚII					
Identificator teren	Adresă imobil	Număr cadastral	Nr. CF	Suprafața măsurată	Intravilan / extra.(I/E)	Nr. top.	Nr. tarla	Nr. parcelă	Categorie folosință	Identificator construcție	Cod grupă destinație	Suprafața construită	Nr. niveluri	Nr. CF	Constr. cu acte (DA/NU)
793	92 - 92/1852			500	E		92	92/1852	F						

2. PROPRIETATEA / POSESIA															
Titularul dreptului / posesiei			Data nașterii / CUI	Domiciliu / Sediul	Cota parte	Identificator entitate asociată	Cotă parte teren UI	Mod de dobândire	Act juridic			Obs. privitoare la proprietar			
Nume / Denumire	Inițiala tatălui	Prenume							Tip act	Nr. act / data	Emitent				
MESTER		MIHAIL	01.02.1950	Loc. Praid, Jud. HARGHITA	1/1	793		Reconstituire	act administrativ	82030 / 13.07.2004	CJSDAPT	Proprietar decedat.			
PÉTER		ROZA		Loc. Praid, Jud. HARGHITA								LIPSA CNP			

3. SARCINI / DEZMEMBRĂMINTE													
Titular			Data nașterii / CUI	Domiciliu / Sediul	Tipul sarcinii sau al dezmembrămintelor dreptului de proprietate	Cota parte	Identificator entitate asociată	Act juridic			Valoare ipotecă	Tip monedă	
Nume / Denumire	Inițiala tatălui	Prenume						Tip act	Nr. act / data	Emitent			
-	-	-	-	-	-	-	-	-	-	-	-	-	

4. NOTĂRI, PROCESE, INTERDICȚII					5. OBSERVAȚII			
Tipul notării	Tip act	Nr. act / data	Emitent	Identificator entitate asociată	Imobil împrejmuit / neîmprejmuit	Imobil contestat / necontestat	Alte observații	
-	-	-	-	-	Neîmprejmuit			



REGISTRUL CADASTRAL AL IMOBILELOR

ANEXA Nr. 2

UAT Praid
Zonă cooperativizată/necooperativizată (Co)

Sector cadastral nr. 3

1. DESCRIEREA IMOBILULUI															
DATE TEREN										DATE CONSTRUCȚII					
Identificator teren	Adresă imobil	Număr cadastral	Nr. CF	Suprafața măsurată	Intravilan / extra.(I/E)	Nr. top.	Nr. tarla	Nr. parcelă	Categorie folosință	Identificator construcție	Cod grupă destinație	Suprafața construită	Nr. niveluri	Nr. CF	Constr. cu acte (DA/NU)
794	92 -			180	E		92		F						

2. PROPRIETATEA / POSESIA												
Titularul dreptului / posesiei			Data nașterii / CUI	Domiciliu / Sediul	Cota parte	Identificator entitate asociată	Cotă parte teren UI	Mod de dobândire	Act juridic			Obs. privitoare la proprietar
Nume / Denumire	Inițiala tatălui	Prenume							Tip act	Nr. act / data	Emitent	
		UAT PRAID	999999999-999	Loc. Praid, Jud. HARGHITA	1/1	794		Lege	act normativ	7 / 13.03.1996	PARLAMENT	Proprietar neidentificat.

3. SARCINI / DEZMEMBRĂMINTE												
Titular			Data nașterii / CUI	Domiciliu / Sediul	Tipul sarcinii sau al dezmembrămintelor dreptului de proprietate	Cota parte	Identificator entitate asociată	Act juridic			Valoare ipotecă	Tip monedă
Nume / Denumire	Inițiala tatălui	Prenume						Tip act	Nr. act / data	Emitent		
-	-	-	-	-	-	-	-	-	-	-	-	-

4. NOTĂRI, PROCESE, INTERDICȚII					5. OBSERVAȚII			
Tipul notării	Tip act	Nr. act / data	Emitent	Identificator entitate asociată	Imobil împrejmuit / neîmprejmuit	Imobil contestat / necontestat	Alte observații	
-	-	-	-	-	Neîmprejmuit			



REGISTRUL CADASTRAL AL IMOBILELOR

ANEXA Nr. 2

UAT Praid
Zonă cooperativizată/necooperativizată (Co)

Sector cadastral nr. 3

1. DESCRIEREA IMOBILULUI															
DATE TEREN										DATE CONSTRUCȚII					
Identificator teren	Adresă imobil	Număr cadastral	Nr. CF	Suprafața măsurată	Intravilan / extra.(I/E)	Nr. top.	Nr. tarla	Nr. parcelă	Categorie folosință	Identificator construcție	Cod grupă destinație	Suprafața construită	Nr. niveluri	Nr. CF	Constr. cu acte (DA/NU)
795	92 - 92/35			2100	E		92	92/35	F						

2. PROPRIETATEA / POSESIA												
Titularul dreptului / posesiei			Data nașterii / CUI	Domiciliu / Sediul	Cota parte	Identificator entitate asociată	Cotă parte teren UI	Mod de dobândire	Act juridic			Obs. privitoare la proprietar
Nume / Denumire	Inițiala tatălui	Prenume							Tip act	Nr. act / data	Emitent	
FÜLÖP		K. JÓZSEF		Loc. Praid, Jud. HARGHITA	1/1	795		Reconstituire	act administrativ	82029 / 24.06.2004	CJSDAPT	LIPSA CNP
FÜLÖP		KÁROLY	24.08.1944	Loc. Praid, Jud. HARGHITA								LIPSA CNP
KACSÓ		ELIZA		Loc. Praid, Jud. HARGHITA								LIPSA CNP

3. SARCINI / DEZMEMBRĂMINTE												
Titular			Data nașterii / CUI	Domiciliu / Sediul	Tipul sarcinii sau al dezmembrămintelor dreptului de proprietate	Cota parte	Identificator entitate asociată	Act juridic			Valoare ipotecă	Tip monedă
Nume / Denumire	Inițiala tatălui	Prenume						Tip act	Nr. act / data	Emitent		
-	-	-	-	-	-	-	-	-	-	-	-	-

4. NOTĂRI, PROCESE, INTERDICȚII					5. OBSERVAȚII		
Tipul notării	Tip act	Nr. act / data	Emitent	Identificator entitate asociată	Imobil împrejmuit / neîmprejmuit	Imobil contestat / necontestat	Alte observații
-	-	-	-	-	Neîmprejmuit		



REGISTRUL CADASTRAL AL IMOBILELOR

ANEXA Nr. 2

UAT Praid
Zonă cooperativizată/necooperativizată (Co)

Sector cadastral nr. 3

1. DESCRIEREA IMOBILULUI															
DATE TEREN										DATE CONSTRUCȚII					
Identificator teren	Adresă imobil	Număr cadastral	Nr. CF	Suprafața măsurată	Intravilan / extra.(I/E)	Nr. top.	Nr. tarla	Nr. parcelă	Categorie folosință	Identificator construcție	Cod grupă destinație	Suprafața construită	Nr. niveluri	Nr. CF	Constr. cu acte (DA/NU)
796	92 - 92/20			1400	E		92	92/20	F						

2. PROPRIETATEA / POSESIA													
Titularul dreptului / posesiei			Data nașterii / CUI	Domiciliu / Sediu	Cota parte	Identificator entitate asociată	Cotă parte teren UI	Mod de dobândire	Act juridic			Obs. privitoare la proprietar	
Nume / Denumire	Inițiala tatălui	Prenume							Tip act	Nr. act / data	Emitent		
FÜLÖP		JÓZSEF	27.03.1920	Loc. Praid, Jud. HARGHITA	1/1	796		Reconstituire	act administrativ	80383 / 28.04.2004	CJSDAPT	Proprietar decedat.	

3. SARCINI / DEZMEMBRĂMINTE													
Titular			Data nașterii / CUI	Domiciliu / Sediu	Tipul sarcinii sau al dezmembrămintelor dreptului de proprietate	Cota parte	Identificator entitate asociată	Act juridic			Valoare ipotecă	Tip monedă	
Nume / Denumire	Inițiala tatălui	Prenume						Tip act	Nr. act / data	Emitent			
-	-	-	-	-	-	-	-	-	-	-	-	-	

4. NOTĂRI, PROCESE, INTERDICȚII					5. OBSERVAȚII			
Tipul notării	Tip act	Nr. act / data	Emitent	Identificator entitate asociată	Imobil împrejmuit / neîmprejmuit	Imobil contestat / necontestat	Alte observații	
-	-	-	-	-	Neîmprejmuit			



REGISTRUL CADASTRAL AL IMOBILELOR

ANEXA Nr. 2

UAT Praid
Zonă cooperativizată/necooperativizată (Co)

Sector cadastral nr. 3

1. DESCRIEREA IMOBILULUI															
DATE TEREN										DATE CONSTRUCȚII					
Identificator teren	Adresă imobil	Număr cadastral	Nr. CF	Suprafața măsurată	Intravilan / extra.(I/E)	Nr. top.	Nr. tarla	Nr. parcelă	Categorie folosință	Identificator construcție	Cod grupă destinație	Suprafața construită	Nr. niveluri	Nr. CF	Constr. cu acte (DA/NU)
797	92 - 92/45			1400	E		92	92/45	A						

2. PROPRIETATEA / POSESIA													
Titularul dreptului / posesiei			Data nașterii / CUI	Domiciliu / Sediul	Cota parte	Identificator entitate asociată	Cotă parte teren UI	Mod de dobândire	Act juridic			Obs. privitoare la proprietar	
Nume / Denumire	Inițiala tatălui	Prenume							Tip act	Nr. act / data	Emitent		
AMBRUS-SZÁSZ		INDREII	09.01.1927	Loc. Praid, Jud. HARGHITA	1/1	797		Reconstituire	act administrativ	83049 / 29.06.2004	CJSDAPT	Proprietar decedat.	

3. SARCINI / DEZMEMBRĂMINTE													
Titular			Data nașterii / CUI	Domiciliu / Sediul	Tipul sarcinii sau al dezmembrămintelor dreptului de proprietate	Cota parte	Identificator entitate asociată	Act juridic			Valoare ipotecă	Tip monedă	
Nume / Denumire	Inițiala tatălui	Prenume						Tip act	Nr. act / data	Emitent			
-	-	-	-	-	-	-	-	-	-	-	-	-	

4. NOTĂRI, PROCESE, INTERDICȚII					5. OBSERVAȚII		
Tipul notării	Tip act	Nr. act / data	Emitent	Identificator entitate asociată	Imobil împrejmuit / neîmprejmuit	Imobil contestat / necontestat	Alte observații
-	-	-	-	-	Neîmprejmuit		



REGISTRUL CADASTRAL AL IMOBILELOR

ANEXA Nr. 2

UAT Praid
Zonă cooperativizată/necooperativizată (Co)

Sector cadastral nr. 3

1. DESCRIEREA IMOBILULUI															
DATE TEREN										DATE CONSTRUCȚII					
Identificator teren	Adresă imobil	Număr cadastral	Nr. CF	Suprafața măsurată	Intravilan / extra.(I/E)	Nr. top.	Nr. tarla	Nr. parcelă	Categorie folosință	Identificator construcție	Cod grupă destinație	Suprafața construită	Nr. niveluri	Nr. CF	Constr. cu acte (DA/NU)
798	92 - 92/44			1400	E		92	92/44	A						

2. PROPRIETATEA / POSESIA													
Titularul dreptului / posesiei			Data nașterii / CUI	Domiciliu / Sediu	Cota parte	Identificator entitate asociată	Cotă parte teren UI	Mod de dobândire	Act juridic			Obs. privitoare la proprietar	
Nume / Denumire	Inițiala tatălui	Prenume							Tip act	Nr. act / data	Emitent		
BARABÁS		E. EMERIC		Loc. Praid, Jud. HARGHITA	1/1	798		Reconstituire	act administrativ	81373 / 21.05.2004	CJSDAPT	lipsa CNP	

3. SARCINI / DEZMEMBRĂMINTE													
Titular			Data nașterii / CUI	Domiciliu / Sediu	Tipul sarcinii sau al dezmembrămintelor dreptului de proprietate	Cota parte	Identificator entitate asociată	Act juridic			Valoare ipotecă	Tip monedă	
Nume / Denumire	Inițiala tatălui	Prenume						Tip act	Nr. act / data	Emitent			
-	-	-	-	-	-	-	-	-	-	-	-	-	

4. NOTĂRI, PROCESE, INTERDICȚII					5. OBSERVAȚII			
Tipul notării	Tip act	Nr. act / data	Emitent	Identificator entitate asociată	Imobil împrejmuit / neîmprejmuit	Imobil contestat / necontestat	Alte observații	
-	-	-	-	-	Neîmprejmuit			



REGISTRUL CADASTRAL AL IMOBILELOR

ANEXA Nr. 2

UAT Praid

Zonă cooperativizată/necooperativizată (Co)

Sector cadastral nr. 3

1. DESCRIEREA IMOBILULUI															
DATE TEREN										DATE CONSTRUCȚII					
Identificator teren	Adresă imobil	Număr cadastral	Nr. CF	Suprafața măsurată	Intravilan / extra.(I/E)	Nr. top.	Nr. tarla	Nr. parcelă	Categorie folosință	Identificator construcție	Cod grupă destinație	Suprafața construită	Nr. niveluri	Nr. CF	Constr. cu acte (DA/NU)
799	92 - 92/5			1400	E		92	92/5	F						

2. PROPRIETATEA / POSESIA													
Titularul dreptului / posesiei			Data nașterii / CUI	Domiciliu / Sediu	Cota parte	Identificator entitate asociată	Cotă parte teren UI	Mod de dobândire	Act juridic			Obs. privitoare la proprietar	
Nume / Denumire	Inițiala tatălui	Prenume							Tip act	Nr. act / data	Emitent		
FÜLÖP		IMRE	08.10.1920	Loc. Praid, Jud. HARGHITA	1/1	799		Reconstituire	act administrativ	75642 / 29.11.2003	CJSDAPT	Proprietar decedat.	

3. SARCINI / DEZMEMBRĂMINTE													
Titular			Data nașterii / CUI	Domiciliu / Sediu	Tipul sarcinii sau al dezmembrămintelor dreptului de proprietate	Cota parte	Identificator entitate asociată	Act juridic			Valoare ipotecă	Tip monedă	
Nume / Denumire	Inițiala tatălui	Prenume						Tip act	Nr. act / data	Emitent			
-	-	-	-	-	-	-	-	-	-	-	-	-	

4. NOTĂRI, PROCESE, INTERDICȚII					5. OBSERVAȚII			
Tipul notării	Tip act	Nr. act / data	Emitent	Identificator entitate asociată	Imobil împrejmuit / neîmprejmuit	Imobil contestat / necontestat	Alte observații	
-	-	-	-	-	Neîmprejmuit			



REGISTRUL CADASTRAL AL IMOBILELOR

ANEXA Nr. 2

UAT Praid
Zonă cooperativizată/necooperativizată (Co)

Sector cadastral nr. 3

1. DESCRIEREA IMOBILULUI															
DATE TEREN										DATE CONSTRUCȚII					
Identificator teren	Adresă imobil	Număr cadastral	Nr. CF	Suprafața măsurată	Intravilan / extra.(I/E)	Nr. top.	Nr. tarla	Nr. parcelă	Categorie folosință	Identificator construcție	Cod grupă destinație	Suprafața construită	Nr. niveluri	Nr. CF	Constr. cu acte (DA/NU)
800	92 -			1883	E		92		F						

2. PROPRIETATEA / POSESIA													
Titularul dreptului / posesiei			Data nașterii / CUI	Domiciliu / Sediu	Cota parte	Identificator entitate asociată	Cotă parte teren UI	Mod de dobândire	Act juridic			Obs. privitoare la proprietar	
Nume / Denumire	Inițiala tatălui	Prenume							Tip act	Nr. act / data	Emitent		
		UAT PRAID	999999999-999	Loc. Praid, Jud. HARGHITA	1/1	800		Lege	act normativ	7 / 13.03.1996	PARLAMENT	Proprietar neidentificat.	

3. SARCINI / DEZMEMBRĂMINTE													
Titular			Data nașterii / CUI	Domiciliu / Sediu	Tipul sarcinii sau al dezmembrămintelor dreptului de proprietate	Cota parte	Identificator entitate asociată	Act juridic			Valoare ipotecă	Tip monedă	
Nume / Denumire	Inițiala tatălui	Prenume						Tip act	Nr. act / data	Emitent			
-	-	-	-	-	-	-	-	-	-	-	-	-	

4. NOTĂRI, PROCESE, INTERDICȚII					5. OBSERVAȚII			
Tipul notării	Tip act	Nr. act / data	Emitent	Identificator entitate asociată	Imobil împrejmuit / neîmprejmuit	Imobil contestat / necontestat	Alte observații	
-	-	-	-	-	Neîmprejmuit			



REGISTRUL CADASTRAL AL IMOBILELOR

ANEXA Nr. 2

UAT Praid
Zonă cooperativizată/necooperativizată (Co)

Sector cadastral nr. 3

1. DESCRIEREA IMOBILULUI															
DATE TEREN										DATE CONSTRUCȚII					
Identificator teren	Adresă imobil	Număr cadastral	Nr. CF	Suprafața măsurată	Intravilan / extra.(I/E)	Nr. top.	Nr. tarla	Nr. parcelă	Categorie folosință	Identificator construcție	Cod grupă destinație	Suprafața construită	Nr. niveluri	Nr. CF	Constr. cu acte (DA/NU)
801	92 - 92/13			1200	E		92	92/13	F						

2. PROPRIETATEA / POSESIA													
Titularul dreptului / posesiei			Data nașterii / CUI	Domiciliu / Sediul	Cota parte	Identificator entitate asociată	Cotă parte teren UI	Mod de dobândire	Act juridic			Obs. privitoare la proprietar	
Nume / Denumire	Inițiala tatălui	Prenume							Tip act	Nr. act / data	Emitent		
MEDVE		MIKLÓS	18.11.1926	Loc. Praid, Jud. HARGHITA	1/1	801		Reconstituire	act administrativ	76784 / 21.12.2003	CJSDAPT	Proprietar decedat.	

3. SARCINI / DEZMEMBRĂMINTE													
Titular			Data nașterii / CUI	Domiciliu / Sediul	Tipul sarcinii sau al dezmembrămintelor dreptului de proprietate	Cota parte	Identificator entitate asociată	Act juridic			Valoare ipotecă	Tip monedă	
Nume / Denumire	Inițiala tatălui	Prenume						Tip act	Nr. act / data	Emitent			
-	-	-	-	-	-	-	-	-	-	-	-	-	

4. NOTĂRI, PROCESE, INTERDICȚII					5. OBSERVAȚII			
Tipul notării	Tip act	Nr. act / data	Emitent	Identificator entitate asociată	Imobil împrejmuit / neîmprejmuit	Imobil contestat / necontestat	Alte observații	
-	-	-	-	-	Neîmprejmuit			



REGISTRUL CADASTRAL AL IMOBILELOR

ANEXA Nr. 2

UAT Praid

Zonă cooperativizată/necooperativizată (Co)

Sector cadastral nr. 3

1. DESCRIEREA IMOBILULUI															
DATE TEREN										DATE CONSTRUCȚII					
Identificator teren	Adresă imobil	Număr cadastral	Nr. CF	Suprafața măsurată	Intravilan / extra.(I/E)	Nr. top.	Nr. tarla	Nr. parcelă	Categorie folosință	Identificator construcție	Cod grupă destinație	Suprafața construită	Nr. niveluri	Nr. CF	Constr. cu acte (DA/NU)
802	92 - 92/46			2000	E		92	92/46	F						

2. PROPRIETATEA / POSESIA													
Titularul dreptului / posesiei			Data nașterii / CUI	Domiciliu / Sediu	Cota parte	Identificator entitate asociată	Cotă parte teren UI	Mod de dobândire	Act juridic			Obs. privitoare la proprietar	
Nume / Denumire	Inițiala tatălui	Prenume							Tip act	Nr. act / data	Emitent		
FÜLÖP		GY. GYÖRGY		Loc. Praid, Jud. HARGHITA	1/1	802		Reconstituire	act administrativ	81372 / 21.05.2004	CJSDAPT	LIPSA CNP	

3. SARCINI / DEZMEMBRĂMINTE													
Titular			Data nașterii / CUI	Domiciliu / Sediu	Tipul sarcinii sau al dezmembrămintelor dreptului de proprietate	Cota parte	Identificator entitate asociată	Act juridic			Valoare ipotecă	Tip monedă	
Nume / Denumire	Inițiala tatălui	Prenume						Tip act	Nr. act / data	Emitent			
-	-	-	-	-	-	-	-	-	-	-	-	-	

4. NOTĂRI, PROCESE, INTERDICȚII					5. OBSERVAȚII			
Tipul notării	Tip act	Nr. act / data	Emitent	Identificator entitate asociată	Imobil împrejmuit / neîmprejmuit	Imobil contestat / necontestat	Alte observații	
-	-	-	-	-	Neîmprejmuit			



REGISTRUL CADASTRAL AL IMOBILELOR

ANEXA Nr. 2

UAT Praid

Zonă cooperativizată/necooperativizată (Co)

Sector cadastral nr. 3

1. DESCRIEREA IMOBILULUI															
DATE TEREN										DATE CONSTRUCȚII					
Identificator teren	Adresă imobil	Număr cadastral	Nr. CF	Suprafața măsurată	Intravilan / extra.(I/E)	Nr. top.	Nr. tarla	Nr. parcelă	Categorie folosință	Identificator construcție	Cod grupă destinație	Suprafața construită	Nr. niveluri	Nr. CF	Constr. cu acte (DA/NU)
803	92 - 92/6			1400	E		92	92/6	F						

2. PROPRIETATEA / POSESIA														
Titularul dreptului / posesiei			Data nașterii / CUI	Domiciliu / Sediul	Cota parte	Identificator entitate asociată	Cotă parte teren UI	Mod de dobândire	Act juridic			Obs. privitoare la proprietar		
Nume / Denumire	Inițiala tatălui	Prenume							Tip act	Nr. act / data	Emitent			
FÜLÖP		BALÁZS		Loc. Praid, Jud. HARGHITA	1/1	803	Reconstituire	act administrativ	75653 / 02.12.2003	CJSDAPT	LIPSA CNP			
FÜLÖP		IMRE									LIPSA CNP			
FÜLÖP		LAJOS		Loc. Praid, Jud. HARGHITA							LIPSA CNP			
FÜLÖP		MÁRTON		Loc. Praid, Jud. HARGHITA							LIPSA CNP			
KEINTZEL		IDA		Loc. Praid, Jud. HARGHITA							LIPSA CNP			

3. SARCINI / DEZMEMBRĂMINTE														
Titular			Data nașterii / CUI	Domiciliu / Sediul	Tipul sarcinii sau al dezmembrămintelor dreptului de proprietate	Cota parte	Identificator entitate asociată	Act juridic			Valoare ipotecă	Tip monedă		
Nume / Denumire	Inițiala tatălui	Prenume						Tip act	Nr. act / data	Emitent				
-	-	-	-	-	-	-	-	-	-	-	-	-	-	-

4. NOTĂRI, PROCESE, INTERDICȚII					5. OBSERVAȚII				
Tipul notării	Tip act	Nr. act / data	Emitent	Identificator entitate asociată	Imobil împrejmuit / neîmprejmuit	Imobil contestat / necontestat	Alte observații		
-	-	-	-	-	Neîmprejmuit				



REGISTRUL CADASTRAL AL IMOBILELOR

ANEXA Nr. 2

UAT Praid
Zonă cooperativizată/necooperativizată (Co)

Sector cadastral nr. 3

1. DESCRIEREA IMOBILULUI															
DATE TEREN										DATE CONSTRUCȚII					
Identificator teren	Adresă imobil	Număr cadastral	Nr. CF	Suprafața măsurată	Intravilan / extra.(I/E)	Nr. top.	Nr. tarla	Nr. parcelă	Categorie folosință	Identificator construcție	Cod grupă destinație	Suprafața construită	Nr. niveluri	Nr. CF	Constr. cu acte (DA/NU)
804	92 - 92/32			2800	E		92	92/32	A						

2. PROPRIETATEA / POSESIA														
Titularul dreptului / posesiei			Data nașterii / CUI	Domiciliu / Sediul	Cota parte	Identificator entitate asociată	Cotă parte teren UI	Mod de dobândire	Act juridic			Obs. privitoare la proprietar		
Nume / Denumire	Inițiala tatălui	Prenume							Tip act	Nr. act / data	Emitent			
MESTER		MIHAIL	01.02.1950	Loc. Praid, Jud. HARGHITA	1/1	804		Reconstituire	act administrativ	82030 / 13.07.2004	CJSDAPT	Proprietar decedat.		
PÉTER		ROZA		Loc. Praid, Jud. HARGHITA								LIPSA CNP		

3. SARCINI / DEZMEMBRĂMINTE														
Titular			Data nașterii / CUI	Domiciliu / Sediul	Tipul sarcinii sau al dezmembrămintelor dreptului de proprietate	Cota parte	Identificator entitate asociată	Act juridic			Valoare ipotecă	Tip monedă		
Nume / Denumire	Inițiala tatălui	Prenume						Tip act	Nr. act / data	Emitent				
-	-	-	-	-	-	-	-	-	-	-	-	-		

4. NOTĂRI, PROCESE, INTERDICȚII					5. OBSERVAȚII		
Tipul notării	Tip act	Nr. act / data	Emitent	Identificator entitate asociată	Imobil împrejmuit / neîmprejmuit	Imobil contestat / necontestat	Alte observații
-	-	-	-	-	Neîmprejmuit		



REGISTRUL CADASTRAL AL IMOBILELOR

ANEXA Nr. 2

UAT Praid
Zonă cooperativizată/necooperativizată (Co)

Sector cadastral nr. 3

1. DESCRIEREA IMOBILULUI															
DATE TEREN										DATE CONSTRUCȚII					
Identificator teren	Adresă imobil	Număr cadastral	Nr. CF	Suprafața măsurată	Intravilan / extra.(I/E)	Nr. top.	Nr. tarla	Nr. parcelă	Categorie folosință	Identificator construcție	Cod grupă destinație	Suprafața construită	Nr. niveluri	Nr. CF	Constr. cu acte (DA/NU)
805	92 - 92/27			2800	E		92	92/27	F						

2. PROPRIETATEA / POSESIA													
Titularul dreptului / posesiei			Data nașterii / CUI	Domiciliu / Sediul	Cota parte	Identificator entitate asociată	Cotă parte teren UI	Mod de dobândire	Act juridic			Obs. privitoare la proprietar	
Nume / Denumire	Inițiala tatălui	Prenume							Tip act	Nr. act / data	Emitent		
GAGYI		MARTIN	11.11.1933	Loc. Praid, Jud. HARGHITA	1/1	805		Reconstituire	act administrativ	80381 / 28.04.2004	CJSDAPT	Proprietar decedat	

3. SARCINI / DEZMEMBRĂMINTE													
Titular			Data nașterii / CUI	Domiciliu / Sediul	Tipul sarcinii sau al dezmembrămintelor dreptului de proprietate	Cota parte	Identificator entitate asociată	Act juridic			Valoare ipotecă	Tip monedă	
Nume / Denumire	Inițiala tatălui	Prenume						Tip act	Nr. act / data	Emitent			
-	-	-	-	-	-	-	-	-	-	-	-	-	

4. NOTĂRI, PROCESE, INTERDICȚII					5. OBSERVAȚII			
Tipul notării	Tip act	Nr. act / data	Emitent	Identificator entitate asociată	Imobil împrejmuit / neîmprejmuit	Imobil contestat / necontestat	Alte observații	
-	-	-	-	-	Neîmprejmuit			



REGISTRUL CADASTRAL AL IMOBILELOR

ANEXA Nr. 2

UAT Praid
Zonă cooperativizată/necooperativizată (Co)

Sector cadastral nr. 3

1. DESCRIEREA IMOBILULUI															
DATE TEREN										DATE CONSTRUCȚII					
Identificator teren	Adresă imobil	Număr cadastral	Nr. CF	Suprafața măsurată	Intravilan / extra.(I/E)	Nr. top.	Nr. tarla	Nr. parcelă	Categorie folosință	Identificator construcție	Cod grupă destinație	Suprafața construită	Nr. niveluri	Nr. CF	Constr. cu acte (DA/NU)
806	92 - 92/16			1250	E		92	92/16	A						

2. PROPRIETATEA / POSESIA													
Titularul dreptului / posesiei			Data nașterii / CUI	Domiciliu / Sediul	Cota parte	Identificator entitate asociată	Cotă parte teren UI	Mod de dobândire	Act juridic			Obs. privitoare la proprietar	
Nume / Denumire	Inițiala tatălui	Prenume							Tip act	Nr. act / data	Emitent		
BARABAS		LASZLO										LIPSA CNP	
BARABÁS		BÉLA	06.11.1942	Loc. Praid, Jud. HARGHITA	1/1	806	Reconstituire	act administrativ	80368 / 28.04.2004	CJSDAPT		LIPSA CNP	
FULOP		M. MARGIT										LIPSA CNP	
JAKAB		ZSUZSANNA										LIPSA CNP	
KOVACS		KORNELIA										LIPSA CNP	
SALANKI		ROZALIA										LIPSA CNP	

3. SARCINI / DEZMEMBRĂMINTE												
Titular			Data nașterii / CUI	Domiciliu / Sediul	Tipul sarcinii sau al dezmembrămintelor dreptului de proprietate	Cota parte	Identificator entitate asociată	Act juridic			Valoare ipotecă	Tip monedă
Nume / Denumire	Inițiala tatălui	Prenume						Tip act	Nr. act / data	Emitent		
-	-	-	-	-	-	-	-	-	-	-	-	-

4. NOTĂRI, PROCESE, INTERDICȚII					5. OBSERVAȚII			
Tipul notării	Tip act	Nr. act/ data	Emitent	Identificator entitate asociată	Imobil împrejmuit/ neîmprejmuit	Imobil contestat/ necontestat	Alte observații	
-	-	-	-	-	Neîmprejmuit			



REGISTRUL CADASTRAL AL IMOBILELOR

ANEXA Nr. 2

UAT Praid
Zonă cooperativizată/necooperativizată (Co)

Sector cadastral nr. 3

1. DESCRIEREA IMOBILULUI															
DATE TEREN										DATE CONSTRUCȚII					
Identificator teren	Adresă imobil	Număr cadastral	Nr. CF	Suprafața măsurată	Intravilan / extra.(I/E)	Nr. top.	Nr. tarla	Nr. parcelă	Categorie folosință	Identificator construcție	Cod grupă destinație	Suprafața construită	Nr. niveluri	Nr. CF	Constr. cu acte (DA/NU)
807	92 - 92/9			1400	E		92	92/9	F						

2. PROPRIETATEA / POSESIA													
Titularul dreptului / posesiei			Data nașterii / CUI	Domiciliu / Sediul	Cota parte	Identificator entitate asociată	Cotă parte teren UI	Mod de dobândire	Act juridic			Obs. privitoare la proprietar	
Nume / Denumire	Inițiala tatălui	Prenume							Tip act	Nr. act / data	Emitent		
SZEKERES		COLOMAN		Loc. Praid, Jud. HARGHITA	1/1	807		Reconstituire	act administrativ	76791 / 21.12.2003	CJSDAPT	Proprietar decedat. LIPSA CNP	

3. SARCINI / DEZMEMBRĂMINTE													
Titular			Data nașterii / CUI	Domiciliu / Sediul	Tipul sarcinii sau al dezmembrămintelor dreptului de proprietate	Cota parte	Identificator entitate asociată	Act juridic			Valoare ipotecă	Tip monedă	
Nume / Denumire	Inițiala tatălui	Prenume						Tip act	Nr. act / data	Emitent			
-	-	-	-	-	-	-	-	-	-	-	-	-	

4. NOTĂRI, PROCESE, INTERDICȚII					5. OBSERVAȚII		
Tipul notării	Tip act	Nr. act / data	Emitent	Identificator entitate asociată	Imobil împrejmuit / neîmprejmuit	Imobil contestat / necontestat	Alte observații
-	-	-	-	-	Neîmprejmuit		



REGISTRUL CADASTRAL AL IMOBILELOR

ANEXA Nr. 2

UAT Praid
Zonă cooperativizată/necooperativizată (Co)

Sector cadastral nr. 3

1. DESCRIEREA IMOBILULUI															
DATE TEREN										DATE CONSTRUCȚII					
Identificator teren	Adresă imobil	Număr cadastral	Nr. CF	Suprafața măsurată	Intravilan / extra.(I/E)	Nr. top.	Nr. tarla	Nr. parcelă	Categorie folosință	Identificator construcție	Cod grupă destinație	Suprafața construită	Nr. niveluri	Nr. CF	Constr. cu acte (DA/NU)
808	92 - 12			2000	E		92	12	F						

2. PROPRIETATEA / POSESIA													
Titularul dreptului / posesiei			Data nașterii / CUI	Domiciliu / Sediu	Cota parte	Identificator entitate asociată	Cotă parte teren UI	Mod de dobândire	Act juridic			Obs. privitoare la proprietar	
Nume / Denumire	Inițiala tatălui	Prenume							Tip act	Nr. act / data	Emitent		
MEDVE		ILEANA	03.01.1932	Loc. Praid, Jud. HARGHITA	1/1	808		Reconstituire	act administrativ	76760 / 21.12.2003	CJSDAPT	Proprietar decedat.	

3. SARCINI / DEZMEMBRĂMINTE													
Titular			Data nașterii / CUI	Domiciliu / Sediu	Tipul sarcinii sau al dezmembrămintelor dreptului de proprietate	Cota parte	Identificator entitate asociată	Act juridic			Valoare ipotecă	Tip monedă	
Nume / Denumire	Inițiala tatălui	Prenume						Tip act	Nr. act / data	Emitent			
-	-	-	-	-	-	-	-	-	-	-	-	-	

4. NOTĂRI, PROCESE, INTERDICȚII					5. OBSERVAȚII		
Tipul notării	Tip act	Nr. act / data	Emitent	Identificator entitate asociată	Imobil împrejmuit / neîmprejmuit	Imobil contestat / necontestat	Alte observații
-	-	-	-	-	Neîmprejmuit		



REGISTRUL CADASTRAL AL IMOBILELOR

ANEXA Nr. 2

UAT Praid
Zonă cooperativizată/necooperativizată (Co)

Sector cadastral nr. 3

1. DESCRIEREA IMOBILULUI															
DATE TEREN										DATE CONSTRUCȚII					
Identificator teren	Adresă imobil	Număr cadastral	Nr. CF	Suprafața măsurată	Intravilan / extra.(I/E)	Nr. top.	Nr. tarla	Nr. parcelă	Categorie folosință	Identificator construcție	Cod grupă destinație	Suprafața construită	Nr. niveluri	Nr. CF	Constr. cu acte (DA/NU)
809	92 -			366	E		92		F						

2. PROPRIETATEA / POSESIA													
Titularul dreptului / posesiei			Data nașterii / CUI	Domiciliu / Sediu	Cota parte	Identificator entitate asociată	Cotă parte teren UI	Mod de dobândire	Act juridic			Obs. privitoare la proprietar	
Nume / Denumire	Inițiala tatălui	Prenume							Tip act	Nr. act / data	Emitent		
		UAT PRAID	999999999-999	Loc. Praid, Jud. HARGHITA	1/1	809		Lege	act normativ	7 / 13.03.1996	PARLAMENT	Proprietar neidentificat.	

3. SARCINI / DEZMEMBRĂMINTE													
Titular			Data nașterii / CUI	Domiciliu / Sediu	Tipul sarcinii sau al dezmembrămintelor dreptului de proprietate	Cota parte	Identificator entitate asociată	Act juridic			Valoare ipotecă	Tip monedă	
Nume / Denumire	Inițiala tatălui	Prenume						Tip act	Nr. act / data	Emitent			
-	-	-	-	-	-	-	-	-	-	-	-	-	

4. NOTĂRI, PROCESE, INTERDICȚII					5. OBSERVAȚII			
Tipul notării	Tip act	Nr. act / data	Emitent	Identificator entitate asociată	Imobil împrejmuit / neîmprejmuit	Imobil contestat / necontestat	Alte observații	
-	-	-	-	-	Neîmprejmuit			



REGISTRUL CADASTRAL AL IMOBILELOR

ANEXA Nr. 2

UAT Praid

Zonă cooperativizată/necooperativizată (Co)

Sector cadastral nr. 3

1. DESCRIEREA IMOBILULUI															
DATE TEREN										DATE CONSTRUCȚII					
Identificator teren	Adresă imobil	Număr cadastral	Nr. CF	Suprafața măsurată	Intravilan / extra.(I/E)	Nr. top.	Nr. tarla	Nr. parcelă	Categorie folosință	Identificator construcție	Cod grupă destinație	Suprafața construită	Nr. niveluri	Nr. CF	Constr. cu acte (DA/NU)
810	92 - 92/28			2100	E		92	92/28	F						

2. PROPRIETATEA / POSESIA													
Titularul dreptului / posesiei			Data nașterii / CUI	Domiciliu / Sediul	Cota parte	Identificator entitate asociată	Cotă parte teren UI	Mod de dobândire	Act juridic			Obs. privitoare la proprietar	
Nume / Denumire	Inițiala tatălui	Prenume							Tip act	Nr. act / data	Emitent		
GAGYI		MARTIN	11.11.1933	Loc. Praid, Jud. HARGHITA	1/1	810		Reconstituire	act administrativ	80381 / 28.04.2004	CJSDAPT	Proprietar decedat	

3. SARCINI / DEZMEMBRĂMINTE													
Titular			Data nașterii / CUI	Domiciliu / Sediul	Tipul sarcinii sau al dezmembrămintelor dreptului de proprietate	Cota parte	Identificator entitate asociată	Act juridic			Valoare ipotecă	Tip monedă	
Nume / Denumire	Inițiala tatălui	Prenume						Tip act	Nr. act / data	Emitent			
-	-	-	-	-	-	-	-	-	-	-	-	-	

4. NOTĂRI, PROCESE, INTERDICȚII					5. OBSERVAȚII			
Tipul notării	Tip act	Nr. act / data	Emitent	Identificator entitate asociată	Imobil împrejmuit / neîmprejmuit	Imobil contestat / necontestat	Alte observații	
-	-	-	-	-	Neîmprejmuit			



REGISTRUL CADASTRAL AL IMOBILELOR

ANEXA Nr. 2

UAT Praid
Zonă cooperativizată/necooperativizată (Co)

Sector cadastral nr. 3

1. DESCRIEREA IMOBILULUI															
DATE TEREN										DATE CONSTRUCȚII					
Identificator teren	Adresă imobil	Număr cadastral	Nr. CF	Suprafața măsurată	Intravilan / extra.(I/E)	Nr. top.	Nr. tarla	Nr. parcelă	Categorie folosință	Identificator construcție	Cod grupă destinație	Suprafața construită	Nr. niveluri	Nr. CF	Constr. cu acte (DA/NU)
811	92 - 92/61			2100	E		92	92/61	A						

2. PROPRIETATEA / POSESIA															
Titularul dreptului / posesiei			Data nașterii / CUI	Domiciliu / Sediul	Cota parte	Identificator entitate asociată	Cotă parte teren UI	Mod de dobândire	Act juridic			Obs. privitoare la proprietar			
Nume / Denumire	Inițiala tatălui	Prenume							Tip act	Nr. act / data	Emitent				
NAGY		GHIZELA	06.07.1930	Loc. Praid, Jud. HARGHITA	1/1	811		Reconstituire	act administrativ	85233 / 27.09.2004	CJSDAPT	Proprietar decedat.			
SIMÓFI		IOSIF	13.04.1937	Loc. Praid, Jud. HARGHITA											

3. SARCINI / DEZMEMBRĂMINTE													
Titular			Data nașterii / CUI	Domiciliu / Sediul	Tipul sarcinii sau al dezmembrămintelor dreptului de proprietate	Cota parte	Identificator entitate asociată	Act juridic			Valoare ipotecă	Tip monedă	
Nume / Denumire	Inițiala tatălui	Prenume						Tip act	Nr. act / data	Emitent			
-	-	-	-	-	-	-	-	-	-	-	-	-	

4. NOTĂRI, PROCESE, INTERDICȚII					5. OBSERVAȚII		
Tipul notării	Tip act	Nr. act / data	Emitent	Identificator entitate asociată	Imobil împrejmuit / neîmprejmuit	Imobil contestat / necontestat	Alte observații
-	-	-	-	-	Neîmprejmuit		



REGISTRUL CADASTRAL AL IMOBILELOR

ANEXA Nr. 2

UAT Praid
Zonă cooperativizată/necooperativizată (Co)

Sector cadastral nr. 3

1. DESCRIEREA IMOBILULUI															
DATE TEREN										DATE CONSTRUCȚII					
Identificator teren	Adresă imobil	Număr cadastral	Nr. CF	Suprafața măsurată	Intravilan / extra.(I/E)	Nr. top.	Nr. tarla	Nr. parcelă	Categorie folosință	Identificator construcție	Cod grupă destinație	Suprafața construită	Nr. niveluri	Nr. CF	Constr. cu acte (DA/NU)
812	92 - 92/1805			2150	E		92	92/1805	F						

2. PROPRIETATEA / POSESIA													
Titularul dreptului / posesiei			Data nașterii / CUI	Domiciliu / Sediul	Cota parte	Identificator entitate asociată	Cotă parte teren UI	Mod de dobândire	Act juridic			Obs. privitoare la proprietar	
Nume / Denumire	Inițiala tatălui	Prenume							Tip act	Nr. act / data	Emitent		
SIMÓFI		ESTERA	03.09.1924	Loc. Praid, Jud. HARGHITA	1/1	812		Reconstituire	act administrativ	85217 / 22.09.2004	CJSDAPT	PROPRIETAR DECEDAT	

3. SARCINI / DEZMEMBRĂMINTE													
Titular			Data nașterii / CUI	Domiciliu / Sediul	Tipul sarcinii sau al dezmembrămintelor dreptului de proprietate	Cota parte	Identificator entitate asociată	Act juridic			Valoare ipotecă	Tip monedă	
Nume / Denumire	Inițiala tatălui	Prenume						Tip act	Nr. act / data	Emitent			
-	-	-	-	-	-	-	-	-	-	-	-	-	

4. NOTĂRI, PROCESE, INTERDICȚII					5. OBSERVAȚII			
Tipul notării	Tip act	Nr. act / data	Emitent	Identificator entitate asociată	Imobil împrejmuit / neîmprejmuit	Imobil contestat / necontestat	Alte observații	
-	-	-	-	-	Neîmprejmuit		Suprafata de 4500mp este compusa din 2 imobile cu suprafata de 2350mp cu ID 457 si suprafata de 2150mp cu ID 812	



REGISTRUL CADASTRAL AL IMOBILELOR

ANEXA Nr. 2

UAT Praid
Zonă cooperativizată/necooperativizată (Co)

Sector cadastral nr. 3

1. DESCRIEREA IMOBILULUI															
DATE TEREN										DATE CONSTRUCȚII					
Identificator teren	Adresă imobil	Număr cadastral	Nr. CF	Suprafața măsurată	Intravilan / extra.(I/E)	Nr. top.	Nr. tarla	Nr. parcelă	Categorie folosință	Identificator construcție	Cod grupă destinație	Suprafața construită	Nr. niveluri	Nr. CF	Constr. cu acte (DA/NU)
813	92 - 92/52			4200	E		92	92/52	F						

2. PROPRIETATEA / POSESIA													
Titularul dreptului / posesiei			Data nașterii / CUI	Domiciliu / Sediul	Cota parte	Identificator entitate asociată	Cotă parte teren UI	Mod de dobândire	Act juridic			Obs. privitoare la proprietar	
Nume / Denumire	Inițiala tatălui	Prenume							Tip act	Nr. act / data	Emitent		
FÜLÖP		MESTER JÁNOS		Loc. Praid, Jud. HARGHITA	1/1	813		Reconstituire	act administrativ	82733 / 07.07.2004	CJSDAPT	lipsa CNP	

3. SARCINI / DEZMEMBRĂMINTE													
Titular			Data nașterii / CUI	Domiciliu / Sediul	Tipul sarcinii sau al dezmembrămintelor dreptului de proprietate	Cota parte	Identificator entitate asociată	Act juridic			Valoare ipotecă	Tip monedă	
Nume / Denumire	Inițiala tatălui	Prenume						Tip act	Nr. act / data	Emitent			
-	-	-	-	-	-	-	-	-	-	-	-	-	

4. NOTĂRI, PROCESE, INTERDICȚII					5. OBSERVAȚII			
Tipul notării	Tip act	Nr. act / data	Emitent	Identificator entitate asociată	Imobil împrejmuit / neîmprejmuit	Imobil contestat / necontestat	Alte observații	
-	-	-	-	-	Neîmprejmuit			



REGISTRUL CADASTRAL AL IMOBILELOR

ANEXA Nr. 2

UAT Praid
Zonă cooperativizată/necooperativizată (Co)

Sector cadastral nr. 3

1. DESCRIEREA IMOBILULUI															
DATE TEREN										DATE CONSTRUCȚII					
Identificator teren	Adresă imobil	Număr cadastral	Nr. CF	Suprafața măsurată	Intravilan / extra.(I/E)	Nr. top.	Nr. tarla	Nr. parcelă	Categorie folosință	Identificator construcție	Cod grupă destinație	Suprafața construită	Nr. niveluri	Nr. CF	Constr. cu acte (DA/NU)
814	92 - 92/37			1500	E		92	92/37	F						

2. PROPRIETATEA / POSESIA													
Titularul dreptului / posesiei			Data nașterii / CUI	Domiciliu / Sediul	Cota parte	Identificator entitate asociată	Cotă parte teren UI	Mod de dobândire	Act juridic			Obs. privitoare la proprietar	
Nume / Denumire	Inițiala tatălui	Prenume							Tip act	Nr. act / data	Emitent		
MOLNÁR		GYÖRGY	15.04.1914	Loc. Praid, Jud. HARGHITA	1/1	814		Reconstituire	act administrativ	82058 / 15.07.2004	CJSDAPT	Proprietar decedat.	

3. SARCINI / DEZMEMBRĂMINTE													
Titular			Data nașterii / CUI	Domiciliu / Sediul	Tipul sarcinii sau al dezmembrămintelor dreptului de proprietate	Cota parte	Identificator entitate asociată	Act juridic			Valoare ipotecă	Tip monedă	
Nume / Denumire	Inițiala tatălui	Prenume						Tip act	Nr. act / data	Emitent			
-	-	-	-	-	-	-	-	-	-	-	-	-	

4. NOTĂRI, PROCESE, INTERDICȚII					5. OBSERVAȚII			
Tipul notării	Tip act	Nr. act / data	Emitent	Identificator entitate asociată	Imobil împrejmuit / neîmprejmuit	Imobil contestat / necontestat	Alte observații	
-	-	-	-	-	Neîmprejmuit			



REGISTRUL CADASTRAL AL IMOBILELOR

ANEXA Nr. 2

UAT Praid
Zonă cooperativizată/necooperativizată (Co)

Sector cadastral nr. 3

1. DESCRIEREA IMOBILULUI															
DATE TEREN										DATE CONSTRUCȚII					
Identificator teren	Adresă imobil	Număr cadastral	Nr. CF	Suprafața măsurată	Intravilan / extra.(I/E)	Nr. top.	Nr. tarla	Nr. parcelă	Categorie folosință	Identificator construcție	Cod grupă destinație	Suprafața construită	Nr. niveluri	Nr. CF	Constr. cu acte (DA/NU)
815	92 - 62			1400	E		92	62	F						

2. PROPRIETATEA / POSESIA													
Titularul dreptului / posesiei			Data nașterii / CUI	Domiciliu / Sediul	Cota parte	Identificator entitate asociată	Cotă parte teren UI	Mod de dobândire	Act juridic			Obs. privitoare la proprietar	
Nume / Denumire	Inițiala tatălui	Prenume							Tip act	Nr. act / data	Emitent		
AMBRUS		GH. VASILE		Loc. Praid, Jud. HARGHITA	1/1	815		Reconstituire	act administrativ	83797 / 22.07.2004	CJSDAPT	LIPSA CNP	
AMBRUS		GYÖRGY		Loc. Praid, Jud. HARGHITA								LIPSA CNP	

3. SARCINI / DEZMEMBRĂMINTE												
Titular			Data nașterii / CUI	Domiciliu / Sediul	Tipul sarcinii sau al dezmembrămintelor dreptului de proprietate	Cota parte	Identificator entitate asociată	Act juridic			Valoare ipotecă	Tip monedă
Nume / Denumire	Inițiala tatălui	Prenume						Tip act	Nr. act / data	Emitent		
-	-	-	-	-	-	-	-	-	-	-	-	-

4. NOTĂRI, PROCESE, INTERDICȚII						5. OBSERVAȚII		
Tipul notării	Tip act	Nr. act / data	Emitent	Identificator entitate asociată	Imobil împrejmuit / neîmprejmuit	Imobil contestat / necontestat	Alte observații	
-	-	-	-	-	Neîmprejmuit			



REGISTRUL CADASTRAL AL IMOBILELOR

ANEXA Nr. 2

UAT Praid
Zonă cooperativizată/necooperativizată (Co)

Sector cadastral nr. 3

1. DESCRIEREA IMOBILULUI															
DATE TEREN										DATE CONSTRUCȚII					
Identificator teren	Adresă imobil	Număr cadastral	Nr. CF	Suprafața măsurată	Intravilan / extra.(I/E)	Nr. top.	Nr. tarla	Nr. parcelă	Categorie folosință	Identificator construcție	Cod grupă destinație	Suprafața construită	Nr. niveluri	Nr. CF	Constr. cu acte (DA/NU)
816	92 - 92/2			1260	E		92	92/2	F						

2. PROPRIETATEA / POSESIA													
Titularul dreptului / posesiei			Data nașterii / CUI	Domiciliu / Sediul	Cota parte	Identificator entitate asociată	Cotă parte teren UI	Mod de dobândire	Act juridic			Obs. privitoare la proprietar	
Nume / Denumire	Inițiala tatălui	Prenume							Tip act	Nr. act / data	Emitent		
ÁGOSTON		MIHALY			1/1	816	Reconstituire	act administrativ	74577 / 27.10.2003	CJSDAPT	lipsa CNP		
ÁGOSTON		SÁNDOR		Loc. Praid, Jud. HARGHITA							lipsa CNP		
ÁGOSTON		ZSIGMOND		Loc. Praid, Jud. HARGHITA							lipsa CNP		
CSEHI		NELLA									lipsa CNP		

3. SARCINI / DEZMEMBRĂMINTE												
Titular			Data nașterii / CUI	Domiciliu / Sediul	Tipul sarcinii sau al dezmembrămintelor dreptului de proprietate	Cota parte	Identificator entitate asociată	Act juridic			Valoare ipotecă	Tip monedă
Nume / Denumire	Inițiala tatălui	Prenume						Tip act	Nr. act / data	Emitent		
-	-	-	-	-	-	-	-	-	-	-	-	-

4. NOTĂRI, PROCESE, INTERDICȚII					5. OBSERVAȚII			
Tipul notării	Tip act	Nr. act/ data	Emitent	Identificator entitate asociată	Imobil împrejmuit/ neîmprejmuit	Imobil contestat/ necontestat	Alte observații	
-	-	-	-	-	Neîmprejmuit			



REGISTRUL CADASTRAL AL IMOBILELOR

ANEXA Nr. 2

UAT Praid
Zonă cooperativizată/necooperativizată (Co)

Sector cadastral nr. 3

1. DESCRIEREA IMOBILULUI															
DATE TEREN										DATE CONSTRUCȚII					
Identificator teren	Adresă imobil	Număr cadastral	Nr. CF	Suprafața măsurată	Intravilan / extra.(I/E)	Nr. top.	Nr. tarla	Nr. parcelă	Categorie folosință	Identificator construcție	Cod grupă destinație	Suprafața construită	Nr. niveluri	Nr. CF	Constr. cu acte (DA/NU)
817	92 -			558	E		92		F						

2. PROPRIETATEA / POSESIA												
Titularul dreptului / posesiei			Data nașterii / CUI	Domiciliu / Sediul	Cota parte	Identificator entitate asociată	Cotă parte teren UI	Mod de dobândire	Act juridic			Obs. privitoare la proprietar
Nume / Denumire	Inițiala tatălui	Prenume							Tip act	Nr. act / data	Emitent	
		UAT PRAID	999999999-999	Loc. Praid, Jud. HARGHITA	1/1	817		Lege	act normativ	7 / 13.03.1996	PARLAMENT	Proprietar neidentificat.

3. SARCINI / DEZMEMBRĂMINTE												
Titular			Data nașterii / CUI	Domiciliu / Sediul	Tipul sarcinii sau al dezmembrămintelor dreptului de proprietate	Cota parte	Identificator entitate asociată	Act juridic			Valoare ipotecă	Tip monedă
Nume / Denumire	Inițiala tatălui	Prenume						Tip act	Nr. act / data	Emitent		
-	-	-	-	-	-	-	-	-	-	-	-	-

4. NOTĂRI, PROCESE, INTERDICȚII					5. OBSERVAȚII			
Tipul notării	Tip act	Nr. act / data	Emitent	Identificator entitate asociată	Imobil împrejmuit / neîmprejmuit	Imobil contestat / necontestat	Alte observații	
-	-	-	-	-	Neîmprejmuit			



REGISTRUL CADASTRAL AL IMOBILELOR

ANEXA Nr. 2

UAT Praid
Zonă cooperativizată/necooperativizată (Co)

Sector cadastral nr. 3

1. DESCRIEREA IMOBILULUI															
DATE TEREN										DATE CONSTRUCȚII					
Identificator teren	Adresă imobil	Număr cadastral	Nr. CF	Suprafața măsurată	Intravilan / extra.(I/E)	Nr. top.	Nr. tarla	Nr. parcelă	Categorie folosință	Identificator construcție	Cod grupă destinație	Suprafața construită	Nr. niveluri	Nr. CF	Constr. cu acte (DA/NU)
818	92 -			33	E		92		F						

2. PROPRIETATEA / POSESIA													
Titularul dreptului / posesiei			Data nașterii / CUI	Domiciliu / Sediu	Cota parte	Identificator entitate asociată	Cotă parte teren UI	Mod de dobândire	Act juridic			Obs. privitoare la proprietar	
Nume / Denumire	Inițiala tatălui	Prenume							Tip act	Nr. act / data	Emitent		
		UAT PRAID	999999999-999	Loc. Praid, Jud. HARGHITA	1/1	818		Lege	act normativ	7 / 13.03.1996	PARLAMENT	Proprietar neidentificat.	

3. SARCINI / DEZMEMBRĂMINTE													
Titular			Data nașterii / CUI	Domiciliu / Sediu	Tipul sarcinii sau al dezmembrămintelor dreptului de proprietate	Cota parte	Identificator entitate asociată	Act juridic			Valoare ipotecă	Tip monedă	
Nume / Denumire	Inițiala tatălui	Prenume						Tip act	Nr. act / data	Emitent			
-	-	-	-	-	-	-	-	-	-	-	-	-	

4. NOTĂRI, PROCESE, INTERDICȚII					5. OBSERVAȚII			
Tipul notării	Tip act	Nr. act / data	Emitent	Identificator entitate asociată	Imobil împrejmuit / neîmprejmuit	Imobil contestat / necontestat	Alte observații	
-	-	-	-	-	Neîmprejmuit			



REGISTRUL CADASTRAL AL IMOBILELOR

ANEXA Nr. 2

UAT Praid
Zonă cooperativizată/necooperativizată (Co)

Sector cadastral nr. 3

1. DESCRIEREA IMOBILULUI															
DATE TEREN										DATE CONSTRUCȚII					
Identificator teren	Adresă imobil	Număr cadastral	Nr. CF	Suprafața măsurată	Intravilan / extra.(I/E)	Nr. top.	Nr. tarla	Nr. parcelă	Categorie folosință	Identificator construcție	Cod grupă destinație	Suprafața construită	Nr. niveluri	Nr. CF	Constr. cu acte (DA/NU)
819	92 -			7487	E		92		F						

2. PROPRIETATEA / POSESIA													
Titularul dreptului / posesiei			Data nașterii / CUI	Domiciliu / Sediul	Cota parte	Identificator entitate asociată	Cotă parte teren UI	Mod de dobândire	Act juridic			Obs. privitoare la proprietar	
Nume / Denumire	Inițiala tatălui	Prenume							Tip act	Nr. act / data	Emitent		
		UAT PRAID	999999999-999	Loc. Praid, Jud. HARGHITA	1/1	819		Lege	act normativ	7 / 13.03.1996	PARLAMENT	Proprietar neidentificat.	

3. SARCINI / DEZMEMBRĂMINTE													
Titular			Data nașterii / CUI	Domiciliu / Sediul	Tipul sarcinii sau al dezmembrămintelor dreptului de proprietate	Cota parte	Identificator entitate asociată	Act juridic			Valoare ipotecă	Tip monedă	
Nume / Denumire	Inițiala tatălui	Prenume						Tip act	Nr. act / data	Emitent			
-	-	-	-	-	-	-	-	-	-	-	-	-	

4. NOTĂRI, PROCESE, INTERDICȚII					5. OBSERVAȚII			
Tipul notării	Tip act	Nr. act / data	Emitent	Identificator entitate asociată	Imobil împrejmuit / neîmprejmuit	Imobil contestat / necontestat	Alte observații	
-	-	-	-	-	Neîmprejmuit		Terenul se situează în rezervația naturală MUNTELE DE SARE PRAID - Legea 5/2000 - cu limitele modificate și aprobate conf. atr. 2 din Ordinul MMAP nr. 46 din 2016	



REGISTRUL CADASTRAL AL IMOBILELOR

ANEXA Nr. 2

UAT Praid
Zonă cooperativizată/necooperativizată (Co)

Sector cadastral nr. 3

1. DESCRIEREA IMOBILULUI															
DATE TEREN										DATE CONSTRUCȚII					
Identificator teren	Adresă imobil	Număr cadastral	Nr. CF	Suprafața măsurată	Intravilan / extra.(I/E)	Nr. top.	Nr. tarla	Nr. parcelă	Categorie folosință	Identificator construcție	Cod grupă destinație	Suprafața construită	Nr. niveluri	Nr. CF	Constr. cu acte (DA/NU)
820	92 -			264098	E		92		N						

2. PROPRIETATEA / POSESIA													
Titularul dreptului / posesiei			Data nașterii / CUI	Domiciliu / Sediu	Cota parte	Identificator entitate asociată	Cotă parte teren UI	Mod de dobândire	Act juridic			Obs. privitoare la proprietar	
Nume / Denumire	Inițiala tatălui	Prenume							Tip act	Nr. act / data	Emitent		
		STATUL ROMAN - MINISTERUL MEDIULUI - AGENTIA NATIONALA PENTRU PROTECTIA MEDIULUI	9999999999-999	Loc. Praid, Jud. HARGHITA	1/1	820		Lege	act normativ	5 / 06.03.2000	PARLAMENT	Proprietar neidentificat.	

3. SARCINI / DEZMEMBRĂMINTE												
Titular			Data nașterii / CUI	Domiciliu / Sediu	Tipul sarcinii sau al dezmembrămintelor dreptului de proprietate	Cota parte	Identificator entitate asociată	Act juridic			Valoare ipotecă	Tip monedă
Nume / Denumire	Inițiala tatălui	Prenume						Tip act	Nr. act / data	Emitent		
-	-	-	-	-	-	-	-	-	-	-	-	-

4. NOTĂRI, PROCESE, INTERDICȚII					5. OBSERVAȚII			
Tipul notării	Tip act	Nr. act/ data	Emitent	Identificator entitate asociată	Imobil împrejmuit/ neîmprejmuit	Imobil contestat/ necontestat	Alte observații	
-	-	-	-	-	Neîmprejmuit		Terenul se situează în rezervația naturală MUNTELE DE SARE PRAID - Legea 5/2000 - cu limitele modificate și aprobate conf. atr. 2 din Ordinul MMAP nr. 46 din 2016	



REGISTRUL CADASTRAL AL IMOBILELOR

ANEXA Nr. 2

UAT Praid
Zonă cooperativizată/necooperativizată (Co)

Sector cadastral nr. 3

1. DESCRIEREA IMOBILULUI															
DATE TEREN										DATE CONSTRUCȚII					
Identificator teren	Adresă imobil	Număr cadastral	Nr. CF	Suprafața măsurată	Intravilan / extra.(I/E)	Nr. top.	Nr. tarla	Nr. parcelă	Categorie folosință	Identificator construcție	Cod grupă destinație	Suprafața construită	Nr. niveluri	Nr. CF	Constr. cu acte (DA/NU)
821	92 - 92/105			2500	E		92	92/105	F						

2. PROPRIETATEA / POSESIA														
Titularul dreptului / posesiei			Data nașterii / CUI	Domiciliu / Sediul	Cota parte	Identificator entitate asociată	Cotă parte teren UI	Mod de dobândire	Act juridic			Obs. privitoare la proprietar		
Nume / Denumire	Inițiala tatălui	Prenume							Tip act	Nr. act / data	Emitent			
BIRÓ		ANNA		Loc. Praid, Jud. HARGHITA	1/1	821	Reconstituire	act administrativ	84884 / 10.09.2004	CJSDAPT	LIPSA CNP			
FARKAS		MARTIN	03.02.1940	Loc. Praid, Jud. HARGHITA										

3. SARCINI / DEZMEMBRĂMINTE												
Titular			Data nașterii / CUI	Domiciliu / Sediul	Tipul sarcinii sau al dezmembrămintelor dreptului de proprietate	Cota parte	Identificator entitate asociată	Act juridic			Valoare ipotecă	Tip monedă
Nume / Denumire	Inițiala tatălui	Prenume						Tip act	Nr. act / data	Emitent		
-	-	-	-	-	-	-	-	-	-	-	-	-

4. NOTĂRI, PROCESE, INTERDICȚII					5. OBSERVAȚII		
Tipul notării	Tip act	Nr. act / data	Emitent	Identificator entitate asociată	Imobil împrejmuit / neîmprejmuit	Imobil contestat / necontestat	Alte observații
-	-	-	-	-	Neîmprejmuit		Terenul se situează în rezervația naturală MINTELE DE SARE PRAID - Legea 5/2000 - cu limitele modificate și aprobate conf. atr. 2 din Ordinul MMAP nr. 46 din 2016



REGISTRUL CADASTRAL AL IMOBILELOR

ANEXA Nr. 2

UAT Praid

Zonă cooperativizată/necooperativizată (Co)

Sector cadastral nr. 3

1. DESCRIEREA IMOBILULUI															
DATE TEREN										DATE CONSTRUCȚII					
Identificator teren	Adresă imobil	Număr cadastral	Nr. CF	Suprafața măsurată	Intravilan / extra.(I/E)	Nr. top.	Nr. tarla	Nr. parcelă	Categorie folosință	Identificator construcție	Cod grupă destinație	Suprafața construită	Nr. niveluri	Nr. CF	Constr. cu acte (DA/NU)
822	92 - 92/106			400	E		92	92/106	N						

2. PROPRIETATEA / POSESIA															
Titularul dreptului / posesiei			Data nașterii / CUI	Domiciliu / Sediul	Cota parte	Identificator entitate asociată	Cotă parte teren UI	Mod de dobândire	Act juridic			Obs. privitoare la proprietar			
Nume / Denumire	Inițiala tatălui	Prenume							Tip act	Nr. act / data	Emitent				
BIRÓ		ANNA		Loc. Praid, Jud. HARGHITA	1/1	822		Reconstituire	act administrativ	84884 / 10.09.2004	CJSDAPT	LIPSA CNP			
FARKAS		MARTIN	03.02.1940	Loc. Praid, Jud. HARGHITA											

3. SARCINI / DEZMEMBRĂMINTE															
Titular			Data nașterii / CUI	Domiciliu / Sediul	Tipul sarcinii sau al dezmembrămintelor dreptului de proprietate	Cota parte	Identificator entitate asociată	Act juridic			Valoare ipotecă	Tip monedă			
Nume / Denumire	Inițiala tatălui	Prenume						Tip act	Nr. act / data	Emitent					
-	-	-	-	-	-	-	-	-	-	-	-	-			

4. NOTĂRI, PROCESE, INTERDICȚII					5. OBSERVAȚII			
Tipul notării	Tip act	Nr. act/ data	Emitent	Identificator entitate asociată	Imobil împrejmuit/ neîmprejmuit	Imobil contestat/ necontestat	Alte observații	
-	-	-	-	-	Neîmprejmuit		Suprafata de 2500mp este compusa din 2 imobile cu suprafata de 400mp cu ID 822 si suprafata de 2100mp cu ID 1646 Terenu se situeaza in rezervatia naturala MINTELE DE SARE PRAID - Legea 5/2000 - cu limitele modificate si aprobate conf. atr. 2 din Ordinul MMAP nr. 46 din 2016	



REGISTRUL CADASTRAL AL IMOBILELOR

ANEXA Nr. 2

UAT Praid
Zonă cooperativizată/necooperativizată (Co)

Sector cadastral nr. 3

1. DESCRIEREA IMOBILULUI															
DATE TEREN										DATE CONSTRUCȚII					
Identificator teren	Adresă imobil	Număr cadastral	Nr. CF	Suprafața măsurată	Intravilan / extra.(I/E)	Nr. top.	Nr. tarla	Nr. parcelă	Categorie folosință	Identificator construcție	Cod grupă destinație	Suprafața construită	Nr. niveluri	Nr. CF	Constr. cu acte (DA/NU)
823	92 - 92/31			3000	E		92	92/31	F						

2. PROPRIETATEA / POSESIA													
Titularul dreptului / posesiei			Data nașterii / CUI	Domiciliu / Sediul	Cota parte	Identificator entitate asociată	Cotă parte teren UI	Mod de dobândire	Act juridic			Obs. privitoare la proprietar	
Nume / Denumire	Inițiala tatălui	Prenume							Tip act	Nr. act / data	Emitent		
KELEMEN		MIHÁLY		Loc. Praid, Jud. HARGHITA	1/1	823		Reconstituire	act administrativ	82056 / 15.07.2004	CJSDAPT	lipsa CNP	

3. SARCINI / DEZMEMBRĂMINTE													
Titular			Data nașterii / CUI	Domiciliu / Sediul	Tipul sarcinii sau al dezmembrămintelor dreptului de proprietate	Cota parte	Identificator entitate asociată	Act juridic			Valoare ipotecă	Tip monedă	
Nume / Denumire	Inițiala tatălui	Prenume						Tip act	Nr. act / data	Emitent			
-	-	-	-	-	-	-	-	-	-	-	-	-	

4. NOTĂRI, PROCESE, INTERDICȚII					5. OBSERVAȚII			
Tipul notării	Tip act	Nr. act / data	Emitent	Identificator entitate asociată	Imobil împrejmuit / neîmprejmuit	Imobil contestat / necontestat	Alte observații	
-	-	-	-	-	Neîmprejmuit		Terenul se situează în rezervația naturală MINTELE DE SARE PRAID - Legea 5/2000 - cu limitele modificate și aprobate conf. atr. 2 din Ordinul MMAP nr. 46 din 2016	



REGISTRUL CADASTRAL AL IMOBILELOR

ANEXA Nr. 2

UAT Praid
Zonă cooperativizată/necooperativizată (Co)

Sector cadastral nr. 3

1. DESCRIEREA IMOBILULUI															
DATE TEREN										DATE CONSTRUCȚII					
Identificator teren	Adresă imobil	Număr cadastral	Nr. CF	Suprafața măsurată	Intravilan / extra.(I/E)	Nr. top.	Nr. tarla	Nr. parcelă	Categorie folosință	Identificator construcție	Cod grupă destinație	Suprafața construită	Nr. niveluri	Nr. CF	Constr. cu acte (DA/NU)
824	92 -			516	E		92		F						

2. PROPRIETATEA / POSESIA												
Titularul dreptului / posesiei			Data nașterii / CUI	Domiciliu / Sediul	Cota parte	Identificator entitate asociată	Cotă parte teren UI	Mod de dobândire	Act juridic			Obs. privitoare la proprietar
Nume / Denumire	Inițiala tatălui	Prenume							Tip act	Nr. act / data	Emitent	
		UAT PRAID	999999999-999	Loc. Praid, Jud. HARGHITA	1/1	824		Lege	act normativ	7 / 13.03.1996	PARLAMENT	Proprietar neidentificat.

3. SARCINI / DEZMEMBRĂMINTE												
Titular			Data nașterii / CUI	Domiciliu / Sediul	Tipul sarcinii sau al dezmembrămintelor dreptului de proprietate	Cota parte	Identificator entitate asociată	Act juridic			Valoare ipotecă	Tip monedă
Nume / Denumire	Inițiala tatălui	Prenume						Tip act	Nr. act / data	Emitent		
-	-	-	-	-	-	-	-	-	-	-	-	-

4. NOTĂRI, PROCESE, INTERDICȚII					5. OBSERVAȚII			
Tipul notării	Tip act	Nr. act / data	Emitent	Identificator entitate asociată	Imobil împrejmuit / neîmprejmuit	Imobil contestat / necontestat	Alte observații	
-	-	-	-	-	Neîmprejmuit			



REGISTRUL CADASTRAL AL IMOBILELOR

ANEXA Nr. 2

UAT Praid

Zonă cooperativizată/necooperativizată (Co)

Sector cadastral nr. 3

1. DESCRIEREA IMOBILULUI															
DATE TEREN										DATE CONSTRUCȚII					
Identificator teren	Adresă imobil	Număr cadastral	Nr. CF	Suprafața măsurată	Intravilan / extra.(I/E)	Nr. top.	Nr. tarla	Nr. parcelă	Categorie folosință	Identificator construcție	Cod grupă destinație	Suprafața construită	Nr. niveluri	Nr. CF	Constr. cu acte (DA/NU)
825	92 - 92/526			2600	E		92	92/526	F						

2. PROPRIETATEA / POSESIA													
Titularul dreptului / posesiei			Data nașterii / CUI	Domiciliu / Sediu	Cota parte	Identificator entitate asociată	Cotă parte teren UI	Mod de dobândire	Act juridic			Obs. privitoare la proprietar	
Nume / Denumire	Inițiala tatălui	Prenume							Tip act	Nr. act / data	Emitent		
SZASZ		F. ILONA		Loc. Praid, Jud. HARGHITA	1/1	825		Reconstituire	act administrativ	91414 / 14.12.2005	CJSDAPT	LIPSA CNP	

3. SARCINI / DEZMEMBRĂMINTE												
Titular			Data nașterii / CUI	Domiciliu / Sediu	Tipul sarcinii sau al dezmembrămintelor dreptului de proprietate	Cota parte	Identificator entitate asociată	Act juridic			Valoare ipotecă	Tip monedă
Nume / Denumire	Inițiala tatălui	Prenume						Tip act	Nr. act / data	Emitent		
-	-	-	-	-	-	-	-	-	-	-	-	-

4. NOTĂRI, PROCESE, INTERDICȚII					5. OBSERVAȚII		
Tipul notării	Tip act	Nr. act / data	Emitent	Identificator entitate asociată	Imobil împrejmuit / neîmprejmuit	Imobil contestat / necontestat	Alte observații
-	-	-	-	-	Neîmprejmuit		



REGISTRUL CADASTRAL AL IMOBILELOR

ANEXA Nr. 2

UAT Praid
Zonă cooperativizată/necooperativizată (Co)

Sector cadastral nr. 3

1. DESCRIEREA IMOBILULUI															
DATE TEREN										DATE CONSTRUCȚII					
Identificator teren	Adresă imobil	Număr cadastral	Nr. CF	Suprafața măsurată	Intravilan / extra.(I/E)	Nr. top.	Nr. tarla	Nr. parcelă	Categorie folosință	Identificator construcție	Cod grupă destinație	Suprafața construită	Nr. niveluri	Nr. CF	Constr. cu acte (DA/NU)
826	92 - 92/377			1400	E		92	92/377	F						

2. PROPRIETATEA / POSESIA												
Titularul dreptului / posesiei			Data nașterii / CUI	Domiciliu / Sediul	Cota parte	Identificator entitate asociată	Cotă parte teren UI	Mod de dobândire	Act juridic			Obs. privitoare la proprietar
Nume / Denumire	Inițiala tatălui	Prenume							Tip act	Nr. act / data	Emitent	
FÜLÖP		KÁROLY		Loc. Praid, Jud. HARGHITA	1/1	826		Reconstituire	act administrativ	87339 / 25.01.2004	CJSDAPT	lipsa CNP

3. SARCINI / DEZMEMBRĂMINTE												
Titular			Data nașterii / CUI	Domiciliu / Sediul	Tipul sarcinii sau al dezmembrămintelor dreptului de proprietate	Cota parte	Identificator entitate asociată	Act juridic			Valoare ipotecă	Tip monedă
Nume / Denumire	Inițiala tatălui	Prenume						Tip act	Nr. act / data	Emitent		
-	-	-	-	-	-	-	-	-	-	-	-	-

4. NOTĂRI, PROCESE, INTERDICȚII					5. OBSERVAȚII		
Tipul notării	Tip act	Nr. act / data	Emitent	Identificator entitate asociată	Imobil împrejmuit / neîmprejmuit	Imobil contestat / necontestat	Alte observații
-	-	-	-	-	Neîmprejmuit		



REGISTRUL CADASTRAL AL IMOBILELOR

ANEXA Nr. 2

UAT Praid
Zonă cooperativizată/necooperativizată (Co)

Sector cadastral nr. 3

1. DESCRIEREA IMOBILULUI															
DATE TEREN										DATE CONSTRUCȚII					
Identificator teren	Adresă imobil	Număr cadastral	Nr. CF	Suprafața măsurată	Intravilan / extra.(I/E)	Nr. top.	Nr. tarla	Nr. parcelă	Categorie folosință	Identificator construcție	Cod grupă destinație	Suprafața construită	Nr. niveluri	Nr. CF	Constr. cu acte (DA/NU)
827	92 - 92/455			700	E		92	92/455	F						

2. PROPRIETATEA / POSESIA													
Titularul dreptului / posesiei			Data nașterii / CUI	Domiciliu / Sediul	Cota parte	Identificator entitate asociată	Cotă parte teren UI	Mod de dobândire	Act juridic			Obs. privitoare la proprietar	
Nume / Denumire	Inițiala tatălui	Prenume							Tip act	Nr. act / data	Emitent		
FÜLÖP		KÁROLY		Loc. Praid, Jud. HARGHITA	1/1	827		Reconstituire	act administrativ	90110 / 27.07.2005	CJSDAPT	LIPSA CNP	

3. SARCINI / DEZMEMBRĂMINTE													
Titular			Data nașterii / CUI	Domiciliu / Sediul	Tipul sarcinii sau al dezmembrămintelor dreptului de proprietate	Cota parte	Identificator entitate asociată	Act juridic			Valoare ipotecă	Tip monedă	
Nume / Denumire	Inițiala tatălui	Prenume						Tip act	Nr. act / data	Emitent			
-	-	-	-	-	-	-	-	-	-	-	-	-	

4. NOTĂRI, PROCESE, INTERDICȚII					5. OBSERVAȚII			
Tipul notării	Tip act	Nr. act / data	Emitent	Identificator entitate asociată	Imobil împrejmuit / neîmprejmuit	Imobil contestat / necontestat	Alte observații	
-	-	-	-	-	Neîmprejmuit			



REGISTRUL CADASTRAL AL IMOBILELOR

ANEXA Nr. 2

UAT Praid
Zonă cooperativizată/necooperativizată (Co)

Sector cadastral nr. 3

1. DESCRIEREA IMOBILULUI															
DATE TEREN										DATE CONSTRUCȚII					
Identificator teren	Adresă imobil	Număr cadastral	Nr. CF	Suprafața măsurată	Intravilan / extra.(I/E)	Nr. top.	Nr. tarla	Nr. parcelă	Categorie folosință	Identificator construcție	Cod grupă destinație	Suprafața construită	Nr. niveluri	Nr. CF	Constr. cu acte (DA/NU)
828	92 - 92/784			1400	E		92	92/784	F						

2. PROPRIETATEA / POSESIA														
Titularul dreptului / posesiei			Data nașterii / CUI	Domiciliu / Sediul	Cota parte	Identificator entitate asociată	Cotă parte teren UI	Mod de dobândire	Act juridic			Obs. privitoare la proprietar		
Nume / Denumire	Inițiala tatălui	Prenume							Tip act	Nr. act / data	Emitent			
FÜLÖP		I. ILIE		Loc. Praid, Jud. HARGHITA	1/1	828		Reconstituire	act administrativ	93910 / 31.08.2006	CJSDAPT	LIPSA CNP		
PARAJDI		KATALIN		Loc. Praid, Jud. HARGHITA								LIPSA CNP		

3. SARCINI / DEZMEMBRĂMINTE												
Titular			Data nașterii / CUI	Domiciliu / Sediul	Tipul sarcinii sau al dezmembrămintelor dreptului de proprietate	Cota parte	Identificator entitate asociată	Act juridic			Valoare ipotecă	Tip monedă
Nume / Denumire	Inițiala tatălui	Prenume						Tip act	Nr. act / data	Emitent		
-	-	-	-	-	-	-	-	-	-	-	-	-

4. NOTĂRI, PROCESE, INTERDICȚII					5. OBSERVAȚII			
Tipul notării	Tip act	Nr. act / data	Emitent	Identificator entitate asociată	Imobil împrejmuit / neîmprejmuit	Imobil contestat / necontestat	Alte observații	
-	-	-	-	-	Neîmprejmuit			



REGISTRUL CADASTRAL AL IMOBILELOR

ANEXA Nr. 2

UAT Praid
Zonă cooperativizată/necooperativizată (Co)

Sector cadastral nr. 3

1. DESCRIEREA IMOBILULUI															
DATE TEREN										DATE CONSTRUCȚII					
Identificator teren	Adresă imobil	Număr cadastral	Nr. CF	Suprafața măsurată	Intravilan / extra.(I/E)	Nr. top.	Nr. tarla	Nr. parcelă	Categorie folosință	Identificator construcție	Cod grupă destinație	Suprafața construită	Nr. niveluri	Nr. CF	Constr. cu acte (DA/NU)
829	92 -			1337	E		92		DR						

2. PROPRIETATEA / POSESIA													
Titularul dreptului / posesiei			Data nașterii / CUI	Domiciliu / Sediu	Cota parte	Identificator entitate asociată	Cotă parte teren UI	Mod de dobândire	Act juridic			Obs. privitoare la proprietar	
Nume / Denumire	Inițiala tatălui	Prenume							Tip act	Nr. act / data	Emitent		
		UAT PRAID	999999999-999	Loc. Praid, Jud. HARGHITA	1/1	829		Lege	act normativ	7 / 13.03.1996	PARLAMENT	Proprietar neidentificat.	

3. SARCINI / DEZMEMBRĂMINTE													
Titular			Data nașterii / CUI	Domiciliu / Sediu	Tipul sarcinii sau al dezmembrămintelor dreptului de proprietate	Cota parte	Identificator entitate asociată	Act juridic			Valoare ipotecă	Tip monedă	
Nume / Denumire	Inițiala tatălui	Prenume						Tip act	Nr. act / data	Emitent			
-	-	-	-	-	-	-	-	-	-	-	-	-	

4. NOTĂRI, PROCESE, INTERDICȚII					5. OBSERVAȚII			
Tipul notării	Tip act	Nr. act / data	Emitent	Identificator entitate asociată	Imobil împrejmuit / neîmprejmuit	Imobil contestat / necontestat	Alte observații	
-	-	-	-	-	Neîmprejmuit			



REGISTRUL CADASTRAL AL IMOBILELOR

ANEXA Nr. 2

UAT Praid
Zonă cooperativizată/necooperativizată (Co)

Sector cadastral nr. 3

1. DESCRIEREA IMOBILULUI															
DATE TEREN										DATE CONSTRUCȚII					
Identificator teren	Adresă imobil	Număr cadastral	Nr. CF	Suprafața măsurată	Intravilan / extra.(I/E)	Nr. top.	Nr. tarla	Nr. parcelă	Categorie folosință	Identificator construcție	Cod grupă destinație	Suprafața construită	Nr. niveluri	Nr. CF	Constr. cu acte (DA/NU)
830	92 - 92/605			7000	E		92	92/605	F						

2. PROPRIETATEA / POSESIA													
Titularul dreptului / posesiei			Data nașterii / CUI	Domiciliu / Sediu	Cota parte	Identificator entitate asociată	Cotă parte teren UI	Mod de dobândire	Act juridic			Obs. privitoare la proprietar	
Nume / Denumire	Inițiala tatălui	Prenume							Tip act	Nr. act / data	Emitent		
LUKÁCS		ADALBERT	07.09.1926	Loc. Praid, Jud. HARGHITA	1/1	830		Reconstituire	act administrativ	88938 / 26.05.2005	CJSDAPT		

3. SARCINI / DEZMEMBRĂMINTE													
Titular			Data nașterii / CUI	Domiciliu / Sediu	Tipul sarcinii sau al dezmembrămintelor dreptului de proprietate	Cota parte	Identificator entitate asociată	Act juridic			Valoare ipotecă	Tip monedă	
Nume / Denumire	Inițiala tatălui	Prenume						Tip act	Nr. act / data	Emitent			
-	-	-	-	-	-	-	-	-	-	-	-	-	

4. NOTĂRI, PROCESE, INTERDICȚII					5. OBSERVAȚII			
Tipul notării	Tip act	Nr. act / data	Emitent	Identificator entitate asociată	Imobil împrejmuit / neîmprejmuit	Imobil contestat / necontestat	Alte observații	
-	-	-	-	-	Neîmprejmuit			



REGISTRUL CADASTRAL AL IMOBILELOR

ANEXA Nr. 2

UAT Praid
Zonă cooperativizată/necooperativizată (Co)

Sector cadastral nr. 3

1. DESCRIEREA IMOBILULUI															
DATE TEREN										DATE CONSTRUCȚII					
Identificator teren	Adresă imobil	Număr cadastral	Nr. CF	Suprafața măsurată	Intravilan / extra.(I/E)	Nr. top.	Nr. tarla	Nr. parcelă	Categorie folosință	Identificator construcție	Cod grupă destinație	Suprafața construită	Nr. niveluri	Nr. CF	Constr. cu acte (DA/NU)
831	92 - 92/67			100	E		92	92/67	A						

2. PROPRIETATEA / POSESIA														
Titularul dreptului / posesiei			Data nașterii / CUI	Domiciliu / Sediul	Cota parte	Identificator entitate asociată	Cotă parte teren UI	Mod de dobândire	Act juridic			Obs. privitoare la proprietar		
Nume / Denumire	Inițiala tatălui	Prenume							Tip act	Nr. act / data	Emitent			
BÁLINT		AMÁLIA		Loc. Praid, Jud. HARGHITA	1/1	831	Reconstituire	act administrativ	84346 / 16.08.2004	CJSDAPT	lipsa CNP			
BIRÓ		B. BALÁZS		Loc. Praid, Jud. HARGHITA							lipsa CNP			
BIRÓ		DÉNES		Loc. Praid, Jud. HARGHITA							lipsa CNP			
BIRÓ		ISTVÁN		Loc. Praid, Jud. HARGHITA							lipsa CNP			

3. SARCINI / DEZMEMBRĂMINTE														
Titular			Data nașterii / CUI	Domiciliu / Sediul	Tipul sarcinii sau al dezmembrămintelor dreptului de proprietate	Cota parte	Identificator entitate asociată	Act juridic			Valoare ipotecă	Tip monedă		
Nume / Denumire	Inițiala tatălui	Prenume						Tip act	Nr. act / data	Emitent				
-	-	-	-	-	-	-	-	-	-	-	-	-		

4. NOTĂRI, PROCESE, INTERDICȚII					5. OBSERVAȚII				
Tipul notării	Tip act	Nr. act/ data	Emitent	Identificator entitate asociată	Imobil împrejmuit/ neîmprejmuit	Imobil contestat/ necontestat	Alte observații		
-	-	-	-	-	Neîmprejmuit				



REGISTRUL CADASTRAL AL IMOBILELOR

ANEXA Nr. 2

UAT Praid
Zonă cooperativizată/necooperativizată (Co)

Sector cadastral nr. 3

1. DESCRIEREA IMOBILULUI															
DATE TEREN										DATE CONSTRUCȚII					
Identificator teren	Adresă imobil	Număr cadastral	Nr. CF	Suprafața măsurată	Intravilan / extra.(I/E)	Nr. top.	Nr. tarla	Nr. parcelă	Categorie folosință	Identificator construcție	Cod grupă destinație	Suprafața construită	Nr. niveluri	Nr. CF	Constr. cu acte (DA/NU)
832	92 -			36	E		92		F						

2. PROPRIETATEA / POSESIA													
Titularul dreptului / posesiei			Data nașterii / CUI	Domiciliu / Sediu	Cota parte	Identificator entitate asociată	Cotă parte teren UI	Mod de dobândire	Act juridic			Obs. privitoare la proprietar	
Nume / Denumire	Inițiala tatălui	Prenume							Tip act	Nr. act / data	Emitent		
		UAT PRAID	999999999-999	Loc. Praid, Jud. HARGHITA	1/1	832		Lege	act normativ	7 / 13.03.1996	PARLAMENT	Proprietar neidentificat.	

3. SARCINI / DEZMEMBRĂMINTE													
Titular			Data nașterii / CUI	Domiciliu / Sediu	Tipul sarcinii sau al dezmembrămintelor dreptului de proprietate	Cota parte	Identificator entitate asociată	Act juridic			Valoare ipotecă	Tip monedă	
Nume / Denumire	Inițiala tatălui	Prenume						Tip act	Nr. act / data	Emitent			
-	-	-	-	-	-	-	-	-	-	-	-	-	

4. NOTĂRI, PROCESE, INTERDICȚII					5. OBSERVAȚII			
Tipul notării	Tip act	Nr. act / data	Emitent	Identificator entitate asociată	Imobil împrejmuit / neîmprejmuit	Imobil contestat / necontestat	Alte observații	
-	-	-	-	-	Neîmprejmuit			



REGISTRUL CADASTRAL AL IMOBILELOR

ANEXA Nr. 2

UAT Praid

Zonă cooperativizată/necooperativizată (Co)

Sector cadastral nr. 3

1. DESCRIEREA IMOBILULUI															
DATE TEREN										DATE CONSTRUCȚII					
Identificator teren	Adresă imobil	Număr cadastral	Nr. CF	Suprafața măsurată	Intravilan / extra.(I/E)	Nr. top.	Nr. tarla	Nr. parcelă	Categorie folosință	Identificator construcție	Cod grupă destinație	Suprafața construită	Nr. niveluri	Nr. CF	Constr. cu acte (DA/NU)
833	92 - 92/450			2000	E		92	92/450	F						

2. PROPRIETATEA / POSESIA													
Titularul dreptului / posesiei			Data nașterii / CUI	Domiciliu / Sediu	Cota parte	Identificator entitate asociată	Cotă parte teren UI	Mod de dobândire	Act juridic			Obs. privitoare la proprietar	
Nume / Denumire	Inițiala tatălui	Prenume							Tip act	Nr. act / data	Emitent		
FÜLÖP		GERGELY SEN		Loc. Praid, Jud. HARGHITA	1/1	833		Reconstituire	act administrativ	87979 / 15.03.2005	CJSDAPT	LIPSA CNP	

3. SARCINI / DEZMEMBRĂMINTE													
Titular			Data nașterii / CUI	Domiciliu / Sediu	Tipul sarcinii sau al dezmembrămintelor dreptului de proprietate	Cota parte	Identificator entitate asociată	Act juridic			Valoare ipotecă	Tip monedă	
Nume / Denumire	Inițiala tatălui	Prenume						Tip act	Nr. act / data	Emitent			
-	-	-	-	-	-	-	-	-	-	-	-	-	

4. NOTĂRI, PROCESE, INTERDICȚII					5. OBSERVAȚII			
Tipul notării	Tip act	Nr. act / data	Emitent	Identificator entitate asociată	Imobil împrejmuit / neîmprejmuit	Imobil contestat / necontestat	Alte observații	
-	-	-	-	-	Neîmprejmuit			



REGISTRUL CADASTRAL AL IMOBILELOR

ANEXA Nr. 2

UAT Praid
Zonă cooperativizată/necooperativizată (Co)

Sector cadastral nr. 3

1. DESCRIEREA IMOBILULUI															
DATE TEREN										DATE CONSTRUCȚII					
Identificator teren	Adresă imobil	Număr cadastral	Nr. CF	Suprafața măsurată	Intravilan / extra.(I/E)	Nr. top.	Nr. tarla	Nr. parcelă	Categorie folosință	Identificator construcție	Cod grupă destinație	Suprafața construită	Nr. niveluri	Nr. CF	Constr. cu acte (DA/NU)
834	92 - 92/651			700	E		92	92/651	F						

2. PROPRIETATEA / POSESIA														
Titularul dreptului / posesiei			Data nașterii / CUI	Domiciliu / Sediul	Cota parte	Identificator entitate asociată	Cotă parte teren UI	Mod de dobândire	Act juridic			Obs. privitoare la proprietar		
Nume / Denumire	Inițiala tatălui	Prenume							Tip act	Nr. act / data	Emitent			
BÁLINT		L. CATALINA		Loc. Praid, Jud. HARGHITA	1/1	834		Reconstituire	act administrativ	89445 / 22.06.2005	CJSDAPT	LIPSA CNP		
KACSO		IMRE										LIPSA CNP		
LUKÁCS		ERZSÉBET		Loc. Praid, Jud. HARGHITA								LIPSA CNP		
RADULY		REBEKA										LIPSA CNP		

3. SARCINI / DEZMEMBRĂMINTE														
Titular			Data nașterii / CUI	Domiciliu / Sediul	Tipul sarcinii sau al dezmembrămintelor dreptului de proprietate	Cota parte	Identificator entitate asociată	Act juridic			Valoare ipotecă	Tip monedă		
Nume / Denumire	Inițiala tatălui	Prenume						Tip act	Nr. act / data	Emitent				
-	-	-	-	-	-	-	-	-	-	-	-	-		

4. NOTĂRI, PROCESE, INTERDICȚII					5. OBSERVAȚII				
Tipul notării	Tip act	Nr. act/ data	Emitent	Identificator entitate asociată	Imobil împrejmuit/ neîmprejmuit	Imobil contestat/ necontestat	Alte observații		
-	-	-	-	-	Neîmprejmuit				



REGISTRUL CADASTRAL AL IMOBILELOR

ANEXA Nr. 2

UAT Praid
Zonă cooperativizată/necooperativizată (Co)

Sector cadastral nr. 3

1. DESCRIEREA IMOBILULUI															
DATE TEREN										DATE CONSTRUCȚII					
Identificator teren	Adresă imobil	Număr cadastral	Nr. CF	Suprafața măsurată	Intravilan / extra.(I/E)	Nr. top.	Nr. tarla	Nr. parcelă	Categorie folosință	Identificator construcție	Cod grupă destinație	Suprafața construită	Nr. niveluri	Nr. CF	Constr. cu acte (DA/NU)
835	92 - 92/650			700	E		92	92/650	A						

2. PROPRIETATEA / POSESIA														
Titularul dreptului / posesiei			Data nașterii / CUI	Domiciliu / Sediu	Cota parte	Identificator entitate asociată	Cotă parte teren UI	Mod de dobândire	Act juridic			Obs. privitoare la proprietar		
Nume / Denumire	Inițiala tatălui	Prenume							Tip act	Nr. act / data	Emitent			
BÁLINT		L. CATALINA		Loc. Praid, Jud. HARGHITA	1/1	835		Reconstituire	act administrativ	89445 / 22.06.2005	CJSDAPT	LIPSA CNP		
KACSO		IMRE										LIPSA CNP		
LUKÁCS		ERZSÉBET		Loc. Praid, Jud. HARGHITA								LIPSA CNP		
RADULY		REBEKA										LIPSA CNP		

3. SARCINI / DEZMEMBRĂMINTE														
Titular			Data nașterii / CUI	Domiciliu / Sediu	Tipul sarcinii sau al dezmembrămintelor dreptului de proprietate	Cota parte	Identificator entitate asociată	Act juridic			Valoare ipotecă	Tip monedă		
Nume / Denumire	Inițiala tatălui	Prenume						Tip act	Nr. act / data	Emitent				
-	-	-	-	-	-	-	-	-	-	-	-	-		

4. NOTĂRI, PROCESE, INTERDICȚII					5. OBSERVAȚII				
Tipul notării	Tip act	Nr. act/ data	Emitent	Identificator entitate asociată	Imobil împrejmuit/ neîmprejmuit	Imobil contestat/ necontestat	Alte observații		
-	-	-	-	-	Neîmprejmuit				



REGISTRUL CADASTRAL AL IMOBILELOR

ANEXA Nr. 2

UAT Praid
Zonă cooperativizată/necooperativizată (Co)

Sector cadastral nr. 3

1. DESCRIEREA IMOBILULUI															
DATE TEREN										DATE CONSTRUCȚII					
Identificator teren	Adresă imobil	Număr cadastral	Nr. CF	Suprafața măsurată	Intravilan / extra.(I/E)	Nr. top.	Nr. tarla	Nr. parcelă	Categorie folosință	Identificator construcție	Cod grupă destinație	Suprafața construită	Nr. niveluri	Nr. CF	Constr. cu acte (DA/NU)
836	92 - 92/644			3000	E		92	92/644	F						

2. PROPRIETATEA / POSESIA													
Titularul dreptului / posesiei			Data nașterii / CUI	Domiciliu / Sediu	Cota parte	Identificator entitate asociată	Cotă parte teren UI	Mod de dobândire	Act juridic			Obs. privitoare la proprietar	
Nume / Denumire	Inițiala tatălui	Prenume							Tip act	Nr. act / data	Emitent		
LUKÁCS		ALBERT		Loc. Praid, Jud. HARGHITA	1/1	836		Reconstituire	act administrativ	89422 / 20.06.2005	CJSDAPT	LIPSA CNP	

3. SARCINI / DEZMEMBRĂMINTE													
Titular			Data nașterii / CUI	Domiciliu / Sediu	Tipul sarcinii sau al dezmembrămintelor dreptului de proprietate	Cota parte	Identificator entitate asociată	Act juridic			Valoare ipotecă	Tip monedă	
Nume / Denumire	Inițiala tatălui	Prenume						Tip act	Nr. act / data	Emitent			
-	-	-	-	-	-	-	-	-	-	-	-	-	

4. NOTĂRI, PROCESE, INTERDICȚII					5. OBSERVAȚII			
Tipul notării	Tip act	Nr. act / data	Emitent	Identificator entitate asociată	Imobil împrejmuit / neîmprejmuit	Imobil contestat / necontestat	Alte observații	
-	-	-	-	-	Neîmprejmuit			



REGISTRUL CADASTRAL AL IMOBILELOR

ANEXA Nr. 2

UAT Praid
Zonă cooperativizată/necooperativizată (Co)

Sector cadastral nr. 3

1. DESCRIEREA IMOBILULUI															
DATE TEREN										DATE CONSTRUCȚII					
Identificator teren	Adresă imobil	Număr cadastral	Nr. CF	Suprafața măsurată	Intravilan / extra.(I/E)	Nr. top.	Nr. tarla	Nr. parcelă	Categorie folosință	Identificator construcție	Cod grupă destinație	Suprafața construită	Nr. niveluri	Nr. CF	Constr. cu acte (DA/NU)
837	92 -			812	E		92		F						

2. PROPRIETATEA / POSESIA												
Titularul dreptului / posesiei			Data nașterii / CUI	Domiciliu / Sediul	Cota parte	Identificator entitate asociată	Cotă parte teren UI	Mod de dobândire	Act juridic			Obs. privitoare la proprietar
Nume / Denumire	Inițiala tatălui	Prenume							Tip act	Nr. act / data	Emitent	
		UAT PRAID	999999999-999	Loc. Praid, Jud. HARGHITA	1/1	837		Lege	act normativ	7 / 13.03.1996	PARLAMENT	Proprietar neidentificat.

3. SARCINI / DEZMEMBRĂMINTE												
Titular			Data nașterii / CUI	Domiciliu / Sediul	Tipul sarcinii sau al dezmembrămintelor dreptului de proprietate	Cota parte	Identificator entitate asociată	Act juridic			Valoare ipotecă	Tip monedă
Nume / Denumire	Inițiala tatălui	Prenume						Tip act	Nr. act / data	Emitent		
-	-	-	-	-	-	-	-	-	-	-	-	-

4. NOTĂRI, PROCESE, INTERDICȚII					5. OBSERVAȚII			
Tipul notării	Tip act	Nr. act / data	Emitent	Identificator entitate asociată	Imobil împrejmuit / neîmprejmuit	Imobil contestat / necontestat	Alte observații	
-	-	-	-	-	Neîmprejmuit			



REGISTRUL CADASTRAL AL IMOBILELOR

ANEXA Nr. 2

UAT Praid
Zonă cooperativizată/necooperativizată (Co)

Sector cadastral nr. 3

1. DESCRIEREA IMOBILULUI															
DATE TEREN										DATE CONSTRUCȚII					
Identificator teren	Adresă imobil	Număr cadastral	Nr. CF	Suprafața măsurată	Intravilan / extra.(I/E)	Nr. top.	Nr. tarla	Nr. parcelă	Categorie folosință	Identificator construcție	Cod grupă destinație	Suprafața construită	Nr. niveluri	Nr. CF	Constr. cu acte (DA/NU)
838	92 - 92/592			1800	E		92	92/592	F						

2. PROPRIETATEA / POSESIA														
Titularul dreptului / posesiei			Data nașterii / CUI	Domiciliu / Sediu	Cota parte	Identificator entitate asociată	Cotă parte teren UI	Mod de dobândire	Act juridic			Obs. privitoare la proprietar		
Nume / Denumire	Inițiala tatălui	Prenume							Tip act	Nr. act / data	Emitent			
OLÁH		ANNA	25.08.1929	Loc. Praid, Jud. HARGHITA	1/1	838		Reconstituire	act administrativ	88969 / 31.05.2005	CJSDAPT			

3. SARCINI / DEZMEMBRĂMINTE														
Titular			Data nașterii / CUI	Domiciliu / Sediu	Tipul sarcinii sau al dezmembrămintelor dreptului de proprietate	Cota parte	Identificator entitate asociată	Act juridic			Valoare ipotecă	Tip monedă		
Nume / Denumire	Inițiala tatălui	Prenume						Tip act	Nr. act / data	Emitent				
-	-	-	-	-	-	-	-	-	-	-	-	-		

4. NOTĂRI, PROCESE, INTERDICȚII					5. OBSERVAȚII				
Tipul notării	Tip act	Nr. act / data	Emitent	Identificator entitate asociată	Imobil împrejmuit / neîmprejmuit	Imobil contestat / necontestat	Alte observații		
-	-	-	-	-	Neîmprejmuit				



REGISTRUL CADASTRAL AL IMOBILELOR

ANEXA Nr. 2

UAT Praid
Zonă cooperativizată/necooperativizată (Co)

Sector cadastral nr. 3

1. DESCRIEREA IMOBILULUI															
DATE TEREN										DATE CONSTRUCȚII					
Identificator teren	Adresă imobil	Număr cadastral	Nr. CF	Suprafața măsurată	Intravilan / extra.(I/E)	Nr. top.	Nr. tarla	Nr. parcelă	Categorie folosință	Identificator construcție	Cod grupă destinație	Suprafața construită	Nr. niveluri	Nr. CF	Constr. cu acte (DA/NU)
839	92 - 92/581			1500	E		92	92/581	F						

2. PROPRIETATEA / POSESIA													
Titularul dreptului / posesiei			Data nașterii / CUI	Domiciliu / Sediu	Cota parte	Identificator entitate asociată	Cotă parte teren UI	Mod de dobândire	Act juridic			Obs. privitoare la proprietar	
Nume / Denumire	Inițiala tatălui	Prenume							Tip act	Nr. act / data	Emitent		
BARABÁS		VILMA		Loc. Praid, Jud. HARGHITA	1/1	839		Reconstituire	act administrativ	90090 / 20.07.2005	CJSDAPT	LIPSA CNP	
IZSÓ		IGNÁC		Loc. Praid, Jud. HARGHITA								LIPSA CNP	

3. SARCINI / DEZMEMBRĂMINTE													
Titular			Data nașterii / CUI	Domiciliu / Sediu	Tipul sarcinii sau al dezmembrămintelor dreptului de proprietate	Cota parte	Identificator entitate asociată	Act juridic			Valoare ipotecă	Tip monedă	
Nume / Denumire	Inițiala tatălui	Prenume						Tip act	Nr. act / data	Emitent			
-	-	-	-	-	-	-	-	-	-	-	-	-	

4. NOTĂRI, PROCESE, INTERDICȚII					5. OBSERVAȚII		
Tipul notării	Tip act	Nr. act / data	Emitent	Identificator entitate asociată	Imobil împrejmuit / neîmprejmuit	Imobil contestat / necontestat	Alte observații
-	-	-	-	-	Neîmprejmuit		



REGISTRUL CADASTRAL AL IMOBILELOR

ANEXA Nr. 2

UAT Praid
Zonă cooperativizată/necooperativizată (Co)

Sector cadastral nr. 3

1. DESCRIEREA IMOBILULUI															
DATE TEREN										DATE CONSTRUCȚII					
Identificator teren	Adresă imobil	Număr cadastral	Nr. CF	Suprafața măsurată	Intravilan / extra.(I/E)	Nr. top.	Nr. tarla	Nr. parcelă	Categorie folosință	Identificator construcție	Cod grupă destinație	Suprafața construită	Nr. niveluri	Nr. CF	Constr. cu acte (DA/NU)
840	92 - 92/389			1900	E		92	92/389	F						

2. PROPRIETATEA / POSESIA													
Titularul dreptului / posesiei			Data nașterii / CUI	Domiciliu / Sediul	Cota parte	Identificator entitate asociată	Cotă parte teren UI	Mod de dobândire	Act juridic			Obs. privitoare la proprietar	
Nume / Denumire	Inițiala tatălui	Prenume							Tip act	Nr. act / data	Emitent		
LUKÁCS		G. GÁBOR		Loc. Praid, Jud. HARGHITA	1/1	840		Reconstituire	act administrativ	87342 / 25.01.2004	CJSDAPT	lipsa CNP	

3. SARCINI / DEZMEMBRĂMINTE													
Titular			Data nașterii / CUI	Domiciliu / Sediul	Tipul sarcinii sau al dezmembrămintelor dreptului de proprietate	Cota parte	Identificator entitate asociată	Act juridic			Valoare ipotecă	Tip monedă	
Nume / Denumire	Inițiala tatălui	Prenume						Tip act	Nr. act / data	Emitent			
-	-	-	-	-	-	-	-	-	-	-	-	-	

4. NOTĂRI, PROCESE, INTERDICȚII					5. OBSERVAȚII		
Tipul notării	Tip act	Nr. act / data	Emitent	Identificator entitate asociată	Imobil împrejmuit / neîmprejmuit	Imobil contestat / necontestat	Alte observații
-	-	-	-	-	Neîmprejmuit		



REGISTRUL CADASTRAL AL IMOBILELOR

ANEXA Nr. 2

UAT Praid
Zonă cooperativizată/necooperativizată (Co)

Sector cadastral nr. 3

1. DESCRIEREA IMOBILULUI															
DATE TEREN										DATE CONSTRUCȚII					
Identificator teren	Adresă imobil	Număr cadastral	Nr. CF	Suprafața măsurată	Intravilan / extra.(I/E)	Nr. top.	Nr. tarla	Nr. parcelă	Categorie folosință	Identificator construcție	Cod grupă destinație	Suprafața construită	Nr. niveluri	Nr. CF	Constr. cu acte (DA/NU)
841	92 -			4652	E		92		F						

2. PROPRIETATEA / POSESIA													
Titularul dreptului / posesiei			Data nașterii / CUI	Domiciliu / Sediu	Cota parte	Identificator entitate asociată	Cotă parte teren UI	Mod de dobândire	Act juridic			Obs. privitoare la proprietar	
Nume / Denumire	Inițiala tatălui	Prenume							Tip act	Nr. act / data	Emitent		
		UAT PRAID	999999999-999	Loc. Praid, Jud. HARGHITA	1/1	841		Lege	act normativ	7 / 13.03.1996	PARLAMENT	Proprietar neidentificat.	

3. SARCINI / DEZMEMBRĂMINTE													
Titular			Data nașterii / CUI	Domiciliu / Sediu	Tipul sarcinii sau al dezmembrămintelor dreptului de proprietate	Cota parte	Identificator entitate asociată	Act juridic			Valoare ipotecă	Tip monedă	
Nume / Denumire	Inițiala tatălui	Prenume						Tip act	Nr. act / data	Emitent			
-	-	-	-	-	-	-	-	-	-	-	-	-	

4. NOTĂRI, PROCESE, INTERDICȚII					5. OBSERVAȚII			
Tipul notării	Tip act	Nr. act / data	Emitent	Identificator entitate asociată	Imobil împrejmuit / neîmprejmuit	Imobil contestat / necontestat	Alte observații	
-	-	-	-	-	Neîmprejmuit			



REGISTRUL CADASTRAL AL IMOBILELOR

ANEXA Nr. 2

UAT Praid
Zonă cooperativizată/necooperativizată (Co)

Sector cadastral nr. 3

1. DESCRIEREA IMOBILULUI															
DATE TEREN										DATE CONSTRUCȚII					
Identificator teren	Adresă imobil	Număr cadastral	Nr. CF	Suprafața măsurată	Intravilan / extra.(I/E)	Nr. top.	Nr. tarla	Nr. parcelă	Categorie folosință	Identificator construcție	Cod grupă destinație	Suprafața construită	Nr. niveluri	Nr. CF	Constr. cu acte (DA/NU)
842	92 - 92/508			600	E		92	92/508	F						

2. PROPRIETATEA / POSESIA												
Titularul dreptului / posesiei			Data nașterii / CUI	Domiciliu / Sediul	Cota parte	Identificator entitate asociată	Cotă parte teren UI	Mod de dobândire	Act juridic			Obs. privitoare la proprietar
Nume / Denumire	Inițiala tatălui	Prenume							Tip act	Nr. act / data	Emitent	
LUKÁCS		M. MOISE		Loc. Praid, Jud. HARGHITA	1/1	842		Reconstituire	act administrativ	90055 / 20.07.2005	CJSDAPT	LIPSA CNP

3. SARCINI / DEZMEMBRĂMINTE												
Titular			Data nașterii / CUI	Domiciliu / Sediul	Tipul sarcinii sau al dezmembrămintelor dreptului de proprietate	Cota parte	Identificator entitate asociată	Act juridic			Valoare ipotecă	Tip monedă
Nume / Denumire	Inițiala tatălui	Prenume						Tip act	Nr. act / data	Emitent		
-	-	-	-	-	-	-	-	-	-	-	-	-

4. NOTĂRI, PROCESE, INTERDICȚII					5. OBSERVAȚII		
Tipul notării	Tip act	Nr. act / data	Emitent	Identificator entitate asociată	Imobil împrejmuit / neîmprejmuit	Imobil contestat / necontestat	Alte observații
-	-	-	-	-	Neîmprejmuit		



REGISTRUL CADASTRAL AL IMOBILELOR

ANEXA Nr. 2

UAT Praid
Zonă cooperativizată/necooperativizată (Co)

Sector cadastral nr. 3

1. DESCRIEREA IMOBILULUI															
DATE TEREN										DATE CONSTRUCȚII					
Identificator teren	Adresă imobil	Număr cadastral	Nr. CF	Suprafața măsurată	Intravilan / extra.(I/E)	Nr. top.	Nr. tarla	Nr. parcelă	Categorie folosință	Identificator construcție	Cod grupă destinație	Suprafața construită	Nr. niveluri	Nr. CF	Constr. cu acte (DA/NU)
843	92 - 92/507			1500	E		92	92/507	F						

2. PROPRIETATEA / POSESIA												
Titularul dreptului / posesiei			Data nașterii / CUI	Domiciliu / Sediul	Cota parte	Identificator entitate asociată	Cotă parte teren UI	Mod de dobândire	Act juridic			Obs. privitoare la proprietar
Nume / Denumire	Inițiala tatălui	Prenume							Tip act	Nr. act / data	Emitent	
LUKÁCS		M. MOISE		Loc. Praid, Jud. HARGHITA	1/1	843		Reconstituire	act administrativ	90055 / 20.07.2005	CJSDAPT	LIPSA CNP

3. SARCINI / DEZMEMBRĂMINTE												
Titular			Data nașterii / CUI	Domiciliu / Sediul	Tipul sarcinii sau al dezmembrămintelor dreptului de proprietate	Cota parte	Identificator entitate asociată	Act juridic			Valoare ipotecă	Tip monedă
Nume / Denumire	Inițiala tatălui	Prenume						Tip act	Nr. act / data	Emitent		
-	-	-	-	-	-	-	-	-	-	-	-	-

4. NOTĂRI, PROCESE, INTERDICȚII					5. OBSERVAȚII		
Tipul notării	Tip act	Nr. act / data	Emitent	Identificator entitate asociată	Imobil împrejmuit / neîmprejmuit	Imobil contestat / necontestat	Alte observații
-	-	-	-	-	Neîmprejmuit		



REGISTRUL CADASTRAL AL IMOBILELOR

ANEXA Nr. 2

UAT Praid
Zonă cooperativizată/necooperativizată (Co)

Sector cadastral nr. 3

1. DESCRIEREA IMOBILULUI															
DATE TEREN										DATE CONSTRUCȚII					
Identificator teren	Adresă imobil	Număr cadastral	Nr. CF	Suprafața măsurată	Intravilan / extra.(I/E)	Nr. top.	Nr. tarla	Nr. parcelă	Categorie folosință	Identificator construcție	Cod grupă destinație	Suprafața construită	Nr. niveluri	Nr. CF	Constr. cu acte (DA/NU)
844	92 - 92/460			4400	E		92	92/460	F						

2. PROPRIETATEA / POSESIA															
Titularul dreptului / posesiei			Data nașterii / CUI	Domiciliu / Sediul	Cota parte	Identificator entitate asociată	Cotă parte teren UI	Mod de dobândire	Act juridic			Obs. privitoare la proprietar			
Nume / Denumire	Inițiala tatălui	Prenume							Tip act	Nr. act / data	Emitent				
KELEMEN		FRANCISC	06.03.1928	Loc. Praid, Jud. HARGHITA	1/1	844		Reconstituire	act administrativ	90115 / 27.07.2005	CJSDAPT	Proprietar decedat.			
PARAJDI		MARGIT		Loc. Praid, Jud. HARGHITA								LIPSA CNP			

3. SARCINI / DEZMEMBRĂMINTE													
Titular			Data nașterii / CUI	Domiciliu / Sediul	Tipul sarcinii sau al dezmembrămintelor dreptului de proprietate	Cota parte	Identificator entitate asociată	Act juridic			Valoare ipotecă	Tip monedă	
Nume / Denumire	Inițiala tatălui	Prenume						Tip act	Nr. act / data	Emitent			
-	-	-	-	-	-	-	-	-	-	-	-	-	

4. NOTĂRI, PROCESE, INTERDICȚII					5. OBSERVAȚII		
Tipul notării	Tip act	Nr. act / data	Emitent	Identificator entitate asociată	Imobil împrejmuit / neîmprejmuit	Imobil contestat / necontestat	Alte observații
-	-	-	-	-	Neîmprejmuit		



REGISTRUL CADASTRAL AL IMOBILELOR

ANEXA Nr. 2

UAT Praid
Zonă cooperativizată/necooperativizată (Co)

Sector cadastral nr. 3

1. DESCRIEREA IMOBILULUI															
DATE TEREN										DATE CONSTRUCȚII					
Identificator teren	Adresă imobil	Număr cadastral	Nr. CF	Suprafața măsurată	Intravilan / extra.(I/E)	Nr. top.	Nr. tarla	Nr. parcelă	Categorie folosință	Identificator construcție	Cod grupă destinație	Suprafața construită	Nr. niveluri	Nr. CF	Constr. cu acte (DA/NU)
845	92 - 92/316			4742	E		92	92/316	F						

2. PROPRIETATEA / POSESIA													
Titularul dreptului / posesiei			Data nașterii / CUI	Domiciliu / Sediul	Cota parte	Identificator entitate asociată	Cotă parte teren UI	Mod de dobândire	Act juridic			Obs. privitoare la proprietar	
Nume / Denumire	Inițiala tatălui	Prenume							Tip act	Nr. act / data	Emitent		
KOZMA		JÓZSEF		Loc. Praid, Jud. HARGHITA	1/1	845		Reconstituire	act administrativ	86609 / 15.12.2004	CJSDAPT	LIPSA CNP	

3. SARCINI / DEZMEMBRĂMINTE													
Titular			Data nașterii / CUI	Domiciliu / Sediul	Tipul sarcinii sau al dezmembrămintelor dreptului de proprietate	Cota parte	Identificator entitate asociată	Act juridic			Valoare ipotecă	Tip monedă	
Nume / Denumire	Inițiala tatălui	Prenume						Tip act	Nr. act / data	Emitent			
-	-	-	-	-	-	-	-	-	-	-	-	-	

4. NOTĂRI, PROCESE, INTERDICȚII					5. OBSERVAȚII		
Tipul notării	Tip act	Nr. act / data	Emitent	Identificator entitate asociată	Imobil împrejmuit / neîmprejmuit	Imobil contestat / necontestat	Alte observații
-	-	-	-	-	Neîmprejmuit		Suprafata de 5800mp este compusa din 2 imobile cu suprafata de 1058mp cu ID 677 si suprafata de 4742mp cu ID 845



REGISTRUL CADASTRAL AL IMOBILELOR

ANEXA Nr. 2

UAT Praid
Zonă cooperativizată/necooperativizată (Co)

Sector cadastral nr. 3

1. DESCRIEREA IMOBILULUI															
DATE TEREN										DATE CONSTRUCȚII					
Identificator teren	Adresă imobil	Număr cadastral	Nr. CF	Suprafața măsurată	Intravilan / extra.(I/E)	Nr. top.	Nr. tarla	Nr. parcelă	Categorie folosință	Identificator construcție	Cod grupă destinație	Suprafața construită	Nr. niveluri	Nr. CF	Constr. cu acte (DA/NU)
846	92 - 92/528			1400	E		92	92/528	F						

2. PROPRIETATEA / POSESIA													
Titularul dreptului / posesiei			Data nașterii / CUI	Domiciliu / Sediu	Cota parte	Identificator entitate asociată	Cotă parte teren UI	Mod de dobândire	Act juridic			Obs. privitoare la proprietar	
Nume / Denumire	Inițiala tatălui	Prenume							Tip act	Nr. act / data	Emitent		
SZASZ		F. ILONA		Loc. Praid, Jud. HARGHITA	1/1	846		Reconstituire	act administrativ	91414 / 14.12.2005	CJSDAPT	LIPSA CNP	

3. SARCINI / DEZMEMBRĂMINTE													
Titular			Data nașterii / CUI	Domiciliu / Sediu	Tipul sarcinii sau al dezmembrămintelor dreptului de proprietate	Cota parte	Identificator entitate asociată	Act juridic			Valoare ipotecă	Tip monedă	
Nume / Denumire	Inițiala tatălui	Prenume						Tip act	Nr. act / data	Emitent			
-	-	-	-	-	-	-	-	-	-	-	-	-	

4. NOTĂRI, PROCESE, INTERDICȚII					5. OBSERVAȚII			
Tipul notării	Tip act	Nr. act / data	Emitent	Identificator entitate asociată	Imobil împrejmuit / neîmprejmuit	Imobil contestat / necontestat	Alte observații	
-	-	-	-	-	Neîmprejmuit			



REGISTRUL CADASTRAL AL IMOBILELOR

ANEXA Nr. 2

UAT Praid
Zonă cooperativizată/necooperativizată (Co)

Sector cadastral nr. 3

1. DESCRIEREA IMOBILULUI															
DATE TEREN										DATE CONSTRUCȚII					
Identificator teren	Adresă imobil	Număr cadastral	Nr. CF	Suprafața măsurată	Intravilan / extra.(I/E)	Nr. top.	Nr. tarla	Nr. parcelă	Categorie folosință	Identificator construcție	Cod grupă destinație	Suprafața construită	Nr. niveluri	Nr. CF	Constr. cu acte (DA/NU)
847	92 -			1025	E		92		F						

2. PROPRIETATEA / POSESIA													
Titularul dreptului / posesiei			Data nașterii / CUI	Domiciliu / Sediu	Cota parte	Identificator entitate asociată	Cotă parte teren UI	Mod de dobândire	Act juridic			Obs. privitoare la proprietar	
Nume / Denumire	Inițiala tatălui	Prenume							Tip act	Nr. act / data	Emitent		
		UAT PRAID	999999999-999	Loc. Praid, Jud. HARGHITA	1/1	847		Lege	act normativ	7 / 13.03.1996	PARLAMENT	Proprietar neidentificat.	

3. SARCINI / DEZMEMBRĂMINTE													
Titular			Data nașterii / CUI	Domiciliu / Sediu	Tipul sarcinii sau al dezmembrămintelor dreptului de proprietate	Cota parte	Identificator entitate asociată	Act juridic			Valoare ipotecă	Tip monedă	
Nume / Denumire	Inițiala tatălui	Prenume						Tip act	Nr. act / data	Emitent			
-	-	-	-	-	-	-	-	-	-	-	-	-	

4. NOTĂRI, PROCESE, INTERDICȚII					5. OBSERVAȚII			
Tipul notării	Tip act	Nr. act / data	Emitent	Identificator entitate asociată	Imobil împrejmuit / neîmprejmuit	Imobil contestat / necontestat	Alte observații	
-	-	-	-	-	Neîmprejmuit			



REGISTRUL CADASTRAL AL IMOBILELOR

ANEXA Nr. 2

UAT Praid
Zonă cooperativizată/necooperativizată (Co)

Sector cadastral nr. 3

1. DESCRIEREA IMOBILULUI															
DATE TEREN										DATE CONSTRUCȚII					
Identificator teren	Adresă imobil	Număr cadastral	Nr. CF	Suprafața măsurată	Intravilan / extra.(I/E)	Nr. top.	Nr. tarla	Nr. parcelă	Categorie folosință	Identificator construcție	Cod grupă destinație	Suprafața construită	Nr. niveluri	Nr. CF	Constr. cu acte (DA/NU)
848	92 -			2264	E		92		HR						

2. PROPRIETATEA / POSESIA													
Titularul dreptului / posesiei			Data nașterii / CUI	Domiciliu / Sediu	Cota parte	Identificator entitate asociată	Cotă parte teren UI	Mod de dobândire	Act juridic			Obs. privitoare la proprietar	
Nume / Denumire	Inițiala tatălui	Prenume							Tip act	Nr. act / data	Emitent		
		UAT PRAID	999999999-999	Loc. Praid, Jud. HARGHITA	1/1	848		Lege	act normativ	7 / 13.03.1996	PARLAMENT	Proprietar neidentificat.	

3. SARCINI / DEZMEMBRĂMINTE													
Titular			Data nașterii / CUI	Domiciliu / Sediu	Tipul sarcinii sau al dezmembrămintelor dreptului de proprietate	Cota parte	Identificator entitate asociată	Act juridic			Valoare ipotecă	Tip monedă	
Nume / Denumire	Inițiala tatălui	Prenume						Tip act	Nr. act / data	Emitent			
-	-	-	-	-	-	-	-	-	-	-	-	-	

4. NOTĂRI, PROCESE, INTERDICȚII					5. OBSERVAȚII			
Tipul notării	Tip act	Nr. act / data	Emitent	Identificator entitate asociată	Imobil împrejmuit / neîmprejmuit	Imobil contestat / necontestat	Alte observații	
-	-	-	-	-	Neîmprejmuit			



REGISTRUL CADASTRAL AL IMOBILELOR

ANEXA Nr. 2

UAT Praid
Zonă cooperativizată/necooperativizată (Co)

Sector cadastral nr. 3

1. DESCRIEREA IMOBILULUI															
DATE TEREN										DATE CONSTRUCȚII					
Identificator teren	Adresă imobil	Număr cadastral	Nr. CF	Suprafața măsurată	Intravilan / extra.(I/E)	Nr. top.	Nr. tarla	Nr. parcelă	Categorie folosință	Identificator construcție	Cod grupă destinație	Suprafața construită	Nr. niveluri	Nr. CF	Constr. cu acte (DA/NU)
849	92 -			13969	E		92		F						

2. PROPRIETATEA / POSESIA													
Titularul dreptului / posesiei			Data nașterii / CUI	Domiciliu / Sediul	Cota parte	Identificator entitate asociată	Cotă parte teren UI	Mod de dobândire	Act juridic			Obs. privitoare la proprietar	
Nume / Denumire	Inițiala tatălui	Prenume							Tip act	Nr. act / data	Emitent		
		UAT PRAID	999999999-999	Loc. Praid, Jud. HARGHITA	1/1	849		Lege	act normativ	7 / 13.03.1996	PARLAMENT	Proprietar neidentificat.	

3. SARCINI / DEZMEMBRĂMINTE													
Titular			Data nașterii / CUI	Domiciliu / Sediul	Tipul sarcinii sau al dezmembrămintelor dreptului de proprietate	Cota parte	Identificator entitate asociată	Act juridic			Valoare ipotecă	Tip monedă	
Nume / Denumire	Inițiala tatălui	Prenume						Tip act	Nr. act / data	Emitent			
-	-	-	-	-	-	-	-	-	-	-	-	-	

4. NOTĂRI, PROCESE, INTERDICȚII					5. OBSERVAȚII			
Tipul notării	Tip act	Nr. act / data	Emitent	Identificator entitate asociată	Imobil împrejmuit / neîmprejmuit	Imobil contestat / necontestat	Alte observații	
-	-	-	-	-	Neîmprejmuit			



REGISTRUL CADASTRAL AL IMOBILELOR

ANEXA Nr. 2

UAT Praid
Zonă cooperativizată/necooperativizată (Co)

Sector cadastral nr. 3

1. DESCRIEREA IMOBILULUI															
DATE TEREN										DATE CONSTRUCȚII					
Identificator teren	Adresă imobil	Număr cadastral	Nr. CF	Suprafața măsurată	Intravilan / extra.(I/E)	Nr. top.	Nr. tarla	Nr. parcelă	Categorie folosință	Identificator construcție	Cod grupă destinație	Suprafața construită	Nr. niveluri	Nr. CF	Constr. cu acte (DA/NU)
850	92 - 11			900	E		92	11	F						

2. PROPRIETATEA / POSESIA													
Titularul dreptului / posesiei			Data nașterii / CUI	Domiciliu / Sediul	Cota parte	Identificator entitate asociată	Cotă parte teren UI	Mod de dobândire	Act juridic			Obs. privitoare la proprietar	
Nume / Denumire	Inițiala tatălui	Prenume							Tip act	Nr. act / data	Emitent		
ILLYÉS		ROZÁLIA	14.08.1942	Loc. Praid, Jud. HARGHITA	1/1	850		Reconstituire	act administrativ	76766 / 21.12.2003	CJSDAPT	Proprietar decedat.	
NAGY		LIDIA	16.06.1944	Loc. Praid, Jud. HARGHITA								Proprietar decedat.	

3. SARCINI / DEZMEMBRĂMINTE												
Titular			Data nașterii / CUI	Domiciliu / Sediul	Tipul sarcinii sau al dezmembrămintelor dreptului de proprietate	Cota parte	Identificator entitate asociată	Act juridic			Valoare ipotecă	Tip monedă
Nume / Denumire	Inițiala tatălui	Prenume						Tip act	Nr. act / data	Emitent		
-	-	-	-	-	-	-	-	-	-	-	-	-

4. NOTĂRI, PROCESE, INTERDICȚII					5. OBSERVAȚII		
Tipul notării	Tip act	Nr. act / data	Emitent	Identificator entitate asociată	Imobil împrejmuit / neîmprejmuit	Imobil contestat / necontestat	Alte observații
-	-	-	-	-	Neîmprejmuit		



REGISTRUL CADASTRAL AL IMOBILELOR

ANEXA Nr. 2

UAT Praid
Zonă cooperativizată/necooperativizată (Co)

Sector cadastral nr. 3

1. DESCRIEREA IMOBILULUI															
DATE TEREN										DATE CONSTRUCȚII					
Identificator teren	Adresă imobil	Număr cadastral	Nr. CF	Suprafața măsurată	Intravilan / extra.(I/E)	Nr. top.	Nr. tarla	Nr. parcelă	Categorie folosință	Identificator construcție	Cod grupă destinație	Suprafața construită	Nr. niveluri	Nr. CF	Constr. cu acte (DA/NU)
851	92 - 175			4352	E		92	175	F						

2. PROPRIETATEA / POSESIA														
Titularul dreptului / posesiei			Data nașterii / CUI	Domiciliu / Sediul	Cota parte	Identificator entitate asociată	Cotă parte teren UI	Mod de dobândire	Act juridic			Obs. privitoare la proprietar		
Nume / Denumire	Inițiala tatălui	Prenume							Tip act	Nr. act / data	Emitent			
SIMÓFI		MIHÁLY		Loc. Praid, Jud. HARGHITA	1/1	851		Reconstituire	act administrativ	105258 / 29.04.2010	CJSDAPT	LIPSA CNP. PROPRIETAR DECEDAT		

3. SARCINI / DEZMEMBRĂMINTE													
Titular			Data nașterii / CUI	Domiciliu / Sediul	Tipul sarcinii sau al dezmembrămintelor dreptului de proprietate	Cota parte	Identificator entitate asociată	Act juridic			Valoare ipotecă	Tip monedă	
Nume / Denumire	Inițiala tatălui	Prenume						Tip act	Nr. act / data	Emitent			
-	-	-	-	-	-	-	-	-	-	-	-	-	

4. NOTĂRI, PROCESE, INTERDICȚII					5. OBSERVAȚII		
Tipul notării	Tip act	Nr. act / data	Emitent	Identificator entitate asociată	Imobil împrejmuit / neîmprejmuit	Imobil contestat / necontestat	Alte observații
-	-	-	-	-	Neîmprejmuit		Suprafata de 5400mp este compusa din 2 imobile cu suprafata de 1048mp cu ID 672 si suprafata de 4352mp cu ID 851



REGISTRUL CADASTRAL AL IMOBILELOR

ANEXA Nr. 2

UAT Praid
Zonă cooperativizată/necooperativizată (Co)

Sector cadastral nr. 3

1. DESCRIEREA IMOBILULUI															
DATE TEREN										DATE CONSTRUCȚII					
Identificator teren	Adresă imobil	Număr cadastral	Nr. CF	Suprafața măsurată	Intravilan / extra.(I/E)	Nr. top.	Nr. tarla	Nr. parcelă	Categorie folosință	Identificator construcție	Cod grupă destinație	Suprafața construită	Nr. niveluri	Nr. CF	Constr. cu acte (DA/NU)
852	92 - 92/40			2800	E		92	92/40	A						

2. PROPRIETATEA / POSESIA														
Titularul dreptului / posesiei			Data nașterii / CUI	Domiciliu / Sediul	Cota parte	Identificator entitate asociată	Cotă parte teren UI	Mod de dobândire	Act juridic			Obs. privitoare la proprietar		
Nume / Denumire	Inițiala tatălui	Prenume							Tip act	Nr. act / data	Emitent			
AMBRUS		GHIZELA	01.03.1931	Loc. Praid, Jud. HARGHITA	1/1	852	Reconstituire	act administrativ	81366 / 20.05.2004	CJSDAPT	Proprietar decedat.			
ANDRÁSI		ILONA		Loc. Praid, Jud. HARGHITA							LIPSA CNP			
FÜLÖP		GYÖRGY		Loc. Praid, Jud. HARGHITA							LIPSA CNP			
FÜLÖP		SÁNDOR	07.07.1943	Loc. Praid, Jud. HARGHITA										

3. SARCINI / DEZMEMBRĂMINTE														
Titular			Data nașterii / CUI	Domiciliu / Sediul	Tipul sarcinii sau al dezmembrămintelor dreptului de proprietate	Cota parte	Identificator entitate asociată	Act juridic			Valoare ipotecă	Tip monedă		
Nume / Denumire	Inițiala tatălui	Prenume						Tip act	Nr. act / data	Emitent				
-	-	-	-	-	-	-	-	-	-	-	-	-		

4. NOTĂRI, PROCESE, INTERDICȚII					5. OBSERVAȚII				
Tipul notării	Tip act	Nr. act/ data	Emitent	Identificator entitate asociată	Imobil împrejmuit/ neîmprejmuit	Imobil contestat/ necontestat	Alte observații		
-	-	-	-	-	Neîmprejmuit				



REGISTRUL CADASTRAL AL IMOBILELOR

ANEXA Nr. 2

UAT Praid
Zonă cooperativizată/necooperativizată (Co)

Sector cadastral nr. 3

1. DESCRIEREA IMOBILULUI															
DATE TEREN										DATE CONSTRUCȚII					
Identificator teren	Adresă imobil	Număr cadastral	Nr. CF	Suprafața măsurată	Intravilan / extra.(I/E)	Nr. top.	Nr. tarla	Nr. parcelă	Categorie folosință	Identificator construcție	Cod grupă destinație	Suprafața construită	Nr. niveluri	Nr. CF	Constr. cu acte (DA/NU)
853	92 -			234	E		92		F						

2. PROPRIETATEA / POSESIA													
Titularul dreptului / posesiei			Data nașterii / CUI	Domiciliu / Sediul	Cota parte	Identificator entitate asociată	Cotă parte teren UI	Mod de dobândire	Act juridic			Obs. privitoare la proprietar	
Nume / Denumire	Inițiala tatălui	Prenume							Tip act	Nr. act / data	Emitent		
		UAT PRAID	999999999-999	Loc. Praid, Jud. HARGHITA	1/1	853		Lege	act normativ	7 / 13.03.1996	PARLAMENT	Proprietar neidentificat.	

3. SARCINI / DEZMEMBRĂMINTE													
Titular			Data nașterii / CUI	Domiciliu / Sediul	Tipul sarcinii sau al dezmembrămintelor dreptului de proprietate	Cota parte	Identificator entitate asociată	Act juridic			Valoare ipotecă	Tip monedă	
Nume / Denumire	Inițiala tatălui	Prenume						Tip act	Nr. act / data	Emitent			
-	-	-	-	-	-	-	-	-	-	-	-	-	

4. NOTĂRI, PROCESE, INTERDICȚII					5. OBSERVAȚII			
Tipul notării	Tip act	Nr. act / data	Emitent	Identificator entitate asociată	Imobil împrejmuit / neîmprejmuit	Imobil contestat / necontestat	Alte observații	
-	-	-	-	-	Neîmprejmuit			



REGISTRUL CADASTRAL AL IMOBILELOR

ANEXA Nr. 2

UAT Praid
Zonă cooperativizată/necooperativizată (Co)

Sector cadastral nr. 3

1. DESCRIEREA IMOBILULUI															
DATE TEREN										DATE CONSTRUCȚII					
Identificator teren	Adresă imobil	Număr cadastral	Nr. CF	Suprafața măsurată	Intravilan / extra.(I/E)	Nr. top.	Nr. tarla	Nr. parcelă	Categorie folosință	Identificator construcție	Cod grupă destinație	Suprafața construită	Nr. niveluri	Nr. CF	Constr. cu acte (DA/NU)
854	92 - 92/789		53414	7300	E		92	92/789	F						

2. PROPRIETATEA / POSESIA													
Titularul dreptului / posesiei			Data nașterii / CUI	Domiciliu / Sediul	Cota parte	Identificator entitate asociată	Cotă parte teren UI	Mod de dobândire	Act juridic			Obs. privitoare la proprietar	
Nume / Denumire	Inițiala tatălui	Prenume							Tip act	Nr. act / data	Emitent		
OLAH		IGNAC	31.01.1917	Loc. Praid, Jud. HARGHITA	1/1	854		Lege	act administrativ	Titlu de Proprietate nr.94728 / 27.11.2006	Comisia Jud pt Stabilirea Dreptului de Proprietate	Proprietar decedat.	

3. SARCINI / DEZMEMBRĂMINTE														
Titular			Data nașterii / CUI	Domiciliu / Sediul	Tipul sarcinii sau al dezmembrămintelor dreptului de proprietate	Cota parte	Identificator entitate asociată	Act juridic			Valoare ipotecă	Tip monedă		
Nume / Denumire	Inițiala tatălui	Prenume						Tip act	Nr. act / data	Emitent				
-	-	-	-	-	-	-	-	-	-	-	-	-		

4. NOTĂRI, PROCESE, INTERDICȚII					5. OBSERVAȚII		
Tipul notării	Tip act	Nr. act / data	Emitent	Identificator entitate asociată	Imobil împrejmuit / neîmprejmuit	Imobil contestat / necontestat	Alte observații
-	-	-	-	-	Neîmprejmuit		Imobilul cu nr. cadastral 53414 inregistrat in CF. 53414 este despartit de drum de camp, astfel este compus din ID 670 cu suprafata de 470.24mp. si ID 854 cu suprafata de 7300.23mp.



REGISTRUL CADASTRAL AL IMOBILELOR

ANEXA Nr. 2

UAT Praid
Zonă cooperativizată/necooperativizată (Co)

Sector cadastral nr. 3

1. DESCRIEREA IMOBILULUI															
DATE TEREN										DATE CONSTRUCȚII					
Identificator teren	Adresă imobil	Număr cadastral	Nr. CF	Suprafața măsurată	Intravilan / extra.(I/E)	Nr. top.	Nr. tarla	Nr. parcelă	Categorie folosință	Identificator construcție	Cod grupă destinație	Suprafața construită	Nr. niveluri	Nr. CF	Constr. cu acte (DA/NU)
855	92 - 92/697	570	52026	2590	E	2134/2, 2135/1/2	92	92/697	F						

2. PROPRIETATEA / POSESIA													
Titularul dreptului / posesiei			Data nașterii / CUI	Domiciliu / Sediul	Cota parte	Identificator entitate asociată	Cotă parte teren UI	Mod de dobândire	Act juridic			Obs. privitoare la proprietar	
Nume / Denumire	Inițiala tatălui	Prenume							Tip act	Nr. act / data	Emitent		
Szasz		Ilyes			1/1	855		Convenție	act notarial	519/2007 / 15.03.2007	BNP Lajos Agnes	LIPSA CNP si sotia	
Tofalvi		Melinda										LIPSA CNP	

3. SARCINI / DEZMEMBRĂMINTE													
Titular			Data nașterii / CUI	Domiciliu / Sediul	Tipul sarcinii sau al dezmembrămintelor dreptului de proprietate	Cota parte	Identificator entitate asociată	Act juridic			Valoare ipotecă	Tip monedă	
Nume / Denumire	Inițiala tatălui	Prenume						Tip act	Nr. act / data	Emitent			
-	-	-	-	-	-	-	-	-	-	-	-	-	

4. NOTĂRI, PROCESE, INTERDICȚII					5. OBSERVAȚII		
Tipul notării	Tip act	Nr. act / data	Emitent	Identificator entitate asociată	Imobil împrejmuit / neîmprejmuit	Imobil contestat / necontestat	Alte observații
-	-	-	-	-	Neîmprejmuit		'Nadasfo'



REGISTRUL CADASTRAL AL IMOBILELOR

ANEXA Nr. 2

UAT Praid
Zonă cooperativizată/necooperativizată (Co)

Sector cadastral nr. 3

1. DESCRIEREA IMOBILULUI															
DATE TEREN										DATE CONSTRUCȚII					
Identificator teren	Adresă imobil	Număr cadastral	Nr. CF	Suprafața măsurată	Intravilan / extra.(I/E)	Nr. top.	Nr. tarla	Nr. parcelă	Categorie folosință	Identificator construcție	Cod grupă destinație	Suprafața construită	Nr. niveluri	Nr. CF	Constr. cu acte (DA/NU)
856	92 - 92/435	571	52012	1030	E	2134/3, 2135/1/3	92	92/435	F						

2. PROPRIETATEA / POSESIA													
Titularul dreptului / posesiei			Data nașterii / CUI	Domiciliu / Sediul	Cota parte	Identificator entitate asociată	Cotă parte teren UI	Mod de dobândire	Act juridic			Obs. privitoare la proprietar	
Nume / Denumire	Inițiala tatălui	Prenume							Tip act	Nr. act / data	Emitent		
Szasz		Ilyes			1/2	856		Convenție	act notarial	520/2007 / 15.03.2007	BNP Lajos Agnes	LIPSA CNP	
Tofalvi		Melinda			1/2	856		Convenție	act notarial	520/2007 / 15.03.2007	BNP Lajos Agnes	LIPSA CNP	

3. SARCINI / DEZMEMBRĂMINTE													
Titular			Data nașterii / CUI	Domiciliu / Sediul	Tipul sarcinii sau al dezmembrămintelor dreptului de proprietate	Cota parte	Identificator entitate asociată	Act juridic			Valoare ipotecă	Tip monedă	
Nume / Denumire	Inițiala tatălui	Prenume						Tip act	Nr. act / data	Emitent			
-	-	-	-	-	-	-	-	-	-	-	-	-	

4. NOTĂRI, PROCESE, INTERDICȚII					5. OBSERVAȚII		
Tipul notării	Tip act	Nr. act / data	Emitent	Identificator entitate asociată	Imobil împrejmuit / neîmprejmuit	Imobil contestat / necontestat	Alte observații
-	-	-	-	-	Neîmprejmuit		'Nadasfo'



REGISTRUL CADASTRAL AL IMOBILELOR

ANEXA Nr. 2

UAT Praid

Zonă cooperativizată/necooperativizată (Co)

Sector cadastral nr. 3

1. DESCRIEREA IMOBILULUI															
DATE TEREN										DATE CONSTRUCȚII					
Identificator teren	Adresă imobil	Număr cadastral	Nr. CF	Suprafața măsurată	Intravilan / extra.(I/E)	Nr. top.	Nr. tarla	Nr. parcelă	Categorie folosință	Identificator construcție	Cod grupă destinație	Suprafața construită	Nr. niveluri	Nr. CF	Constr. cu acte (DA/NU)
857	92 - 92/15	572	50252	620	E	2135/2/3/5, 2136/1/3/5	92	92/15	F						

2. PROPRIETATEA / POSESIA													
Titularul dreptului / posesiei			Data nașterii / CUI	Domiciliu / Sediul	Cota parte	Identificator entitate asociată	Cotă parte teren UI	Mod de dobândire	Act juridic			Obs. privitoare la proprietar	
Nume / Denumire	Inițiala tatălui	Prenume							Tip act	Nr. act / data	Emitent		
SZASZ		ILYES	26.03.1965		1/1	857	Convenție	act notarial	CONTRACT DE VANZARE CUMPARARE NR. 80 / 02.06.2010	BNP NAGY LADISLAU	si sotia		
TOFALVI		MELINDA MARIA									LIPSA CNP		

3. SARCINI / DEZMEMBRĂMINTE												
Titular			Data nașterii / CUI	Domiciliu / Sediul	Tipul sarcinii sau al dezmembrămintelor dreptului de proprietate	Cota parte	Identificator entitate asociată	Act juridic			Valoare ipotecă	Tip monedă
Nume / Denumire	Inițiala tatălui	Prenume						Tip act	Nr. act / data	Emitent		
-	-	-	-	-	-	-	-	-	-	-	-	-

4. NOTĂRI, PROCESE, INTERDICȚII					5. OBSERVAȚII		
Tipul notării	Tip act	Nr. act / data	Emitent	Identificator entitate asociată	Imobil împrejmuit / neîmprejmuit	Imobil contestat / necontestat	Alte observații
-	-	-	-	-	Neîmprejmuit		'Nadasfo'



REGISTRUL CADASTRAL AL IMOBILELOR

ANEXA Nr. 2

UAT Praid
Zonă cooperativizată/necooperativizată (Co)

Sector cadastral nr. 3

1. DESCRIEREA IMOBILULUI															
DATE TEREN										DATE CONSTRUCȚII					
Identificator teren	Adresă imobil	Număr cadastral	Nr. CF	Suprafața măsurată	Intravilan / extra.(I/E)	Nr. top.	Nr. tarla	Nr. parcelă	Categorie folosință	Identificator construcție	Cod grupă destinație	Suprafața construită	Nr. niveluri	Nr. CF	Constr. cu acte (DA/NU)
858	92 -			22363	E		92		DR						

2. PROPRIETATEA / POSESIA													
Titularul dreptului / posesiei			Data nașterii / CUI	Domiciliu / Sediul	Cota parte	Identificator entitate asociată	Cotă parte teren UI	Mod de dobândire	Act juridic			Obs. privitoare la proprietar	
Nume / Denumire	Inițiala tatălui	Prenume							Tip act	Nr. act / data	Emitent		
		STATUL ROMAN - Amministratia Nationala a Drumurilor Directia Regionala de Drumuri si Poduri Brasov	999999999-999	Loc. Praid, Jud. HARGHITA	1/1	858		Lege	act normativ	7 / 13.03.1996	PARLAMENT	Proprietar neidentificat.	

3. SARCINI / DEZMEMBRĂMINTE												
Titular			Data nașterii / CUI	Domiciliu / Sediul	Tipul sarcinii sau al dezmembrămintelor dreptului de proprietate	Cota parte	Identificator entitate asociată	Act juridic			Valoare ipotecă	Tip monedă
Nume / Denumire	Inițiala tatălui	Prenume						Tip act	Nr. act / data	Emitent		
-	-	-	-	-	-	-	-	-	-	-	-	-

4. NOTĂRI, PROCESE, INTERDICȚII					5. OBSERVAȚII		
Tipul notării	Tip act	Nr. act/ data	Emitent	Identificator entitate asociată	Imobil împrejmuit/ neîmprejmuit	Imobil contestat/ necontestat	Alte observații
-	-	-	-	-	Neîmprejmuit		



REGISTRUL CADASTRAL AL IMOBILELOR

ANEXA Nr. 2

UAT Praid
Zonă cooperativizată/necooperativizată (Co)

Sector cadastral nr. 3

1. DESCRIEREA IMOBILULUI															
DATE TEREN										DATE CONSTRUCȚII					
Identificator teren	Adresă imobil	Număr cadastral	Nr. CF	Suprafața măsurată	Intravilan / extra.(I/E)	Nr. top.	Nr. tarla	Nr. parcelă	Categorie folosință	Identificator construcție	Cod grupă destinație	Suprafața construită	Nr. niveluri	Nr. CF	Constr. cu acte (DA/NU)
859	92 -		50468	4100	E		92		F						

2. PROPRIETATEA / POSESIA													
Titularul dreptului / posesiei			Data nașterii / CUI	Domiciliu / Sediu	Cota parte	Identificator entitate asociată	Cotă parte teren UI	Mod de dobândire	Act juridic			Obs. privitoare la proprietar	
Nume / Denumire	Inițiala tatălui	Prenume							Tip act	Nr. act / data	Emitent		
ILLYES		ALBERT			1/1	859		Succesiune	act notarial	CERTIFICAT DE MOSTENITOR NR. 26 / 17.05.2010	BNP NAGY LADISLAU	LIPSA CNP	

3. SARCINI / DEZMEMBRĂMINTE													
Titular			Data nașterii / CUI	Domiciliu / Sediu	Tipul sarcinii sau al dezmembrămintelor dreptului de proprietate	Cota parte	Identificator entitate asociată	Act juridic			Valoare ipotecă	Tip monedă	
Nume / Denumire	Inițiala tatălui	Prenume						Tip act	Nr. act / data	Emitent			
-	-	-	-	-	-	-	-	-	-	-	-	-	

4. NOTĂRI, PROCESE, INTERDICȚII					5. OBSERVAȚII		
Tipul notării	Tip act	Nr. act / data	Emitent	Identificator entitate asociată	Imobil împrejmuit / neîmprejmuit	Imobil contestat / necontestat	Alte observații
Se infiinteaza cartea funciara 50468 a imobilului cu numarul cadastral 50468/Praid, rezultat din dezmembrarea imobilului cu numarul cadastral 573 (identificator electronic 50251) in scris in cartea funciara 4987/Praid sat. Ocna de Sus (identificator electronic 50251);	act notarial	ACT DE DEZMEMBRARE NR. 79 / 02.06.2010	BNP NAGY LADISLAU	859	Neîmprejmuit		PARCELA ESTE NEIMPREJMUITA



REGISTRUL CADASTRAL AL IMOBILELOR

ANEXA Nr. 2

UAT Praid
Zonă cooperativizată/necooperativizată (Co)

Sector cadastral nr. 3

1. DESCRIEREA IMOBILULUI															
DATE TEREN										DATE CONSTRUCȚII					
Identificator teren	Adresă imobil	Număr cadastral	Nr. CF	Suprafața măsurată	Intravilan / extra.(I/E)	Nr. top.	Nr. tarla	Nr. parcelă	Categorie folosință	Identificator construcție	Cod grupă destinație	Suprafața construită	Nr. niveluri	Nr. CF	Constr. cu acte (DA/NU)
860	92 -			117	E		92		F						

2. PROPRIETATEA / POSESIA													
Titularul dreptului / posesiei			Data nașterii / CUI	Domiciliu / Sediul	Cota parte	Identificator entitate asociată	Cotă parte teren UI	Mod de dobândire	Act juridic			Obs. privitoare la proprietar	
Nume / Denumire	Inițiala tatălui	Prenume							Tip act	Nr. act / data	Emitent		
		UAT PRAID	999999999-999	Loc. Praid, Jud. HARGHITA	1/1	860		Lege	act normativ	7 / 13.03.1996	PARLAMENT	Proprietar neidentificat.	

3. SARCINI / DEZMEMBRĂMINTE													
Titular			Data nașterii / CUI	Domiciliu / Sediul	Tipul sarcinii sau al dezmembrămintelor dreptului de proprietate	Cota parte	Identificator entitate asociată	Act juridic			Valoare ipotecă	Tip monedă	
Nume / Denumire	Inițiala tatălui	Prenume						Tip act	Nr. act / data	Emitent			
-	-	-	-	-	-	-	-	-	-	-	-	-	

4. NOTĂRI, PROCESE, INTERDICȚII					5. OBSERVAȚII			
Tipul notării	Tip act	Nr. act / data	Emitent	Identificator entitate asociată	Imobil împrejmuit / neîmprejmuit	Imobil contestat / necontestat	Alte observații	
-	-	-	-	-	Neîmprejmuit			



REGISTRUL CADASTRAL AL IMOBILELOR

ANEXA Nr. 2

UAT Praid
Zonă cooperativizată/necooperativizată (Co)

Sector cadastral nr. 3

1. DESCRIEREA IMOBILULUI															
DATE TEREN										DATE CONSTRUCȚII					
Identificator teren	Adresă imobil	Număr cadastral	Nr. CF	Suprafața măsurată	Intravilan / extra.(I/E)	Nr. top.	Nr. tarla	Nr. parcelă	Categorie folosință	Identificator construcție	Cod grupă destinație	Suprafața construită	Nr. niveluri	Nr. CF	Constr. cu acte (DA/NU)
861	92 - 58/2313/1			2100	E		92	58/2313/1	F						

2. PROPRIETATEA / POSESIA													
Titularul dreptului / posesiei			Data nașterii / CUI	Domiciliu / Sediul	Cota parte	Identificator entitate asociată	Cotă parte teren UI	Mod de dobândire	Act juridic			Obs. privitoare la proprietar	
Nume / Denumire	Inițiala tatălui	Prenume							Tip act	Nr. act / data	Emitent		
ILYÉS		ILONA		Loc. Praid, Jud. HARGHITA	1/1	861		Reconstituire	act administrativ	80342 / 28.04.2004	CJSDAPT	lipsa CNP	

3. SARCINI / DEZMEMBRĂMINTE													
Titular			Data nașterii / CUI	Domiciliu / Sediul	Tipul sarcinii sau al dezmembrămintelor dreptului de proprietate	Cota parte	Identificator entitate asociată	Act juridic			Valoare ipotecă	Tip monedă	
Nume / Denumire	Inițiala tatălui	Prenume						Tip act	Nr. act / data	Emitent			
-	-	-	-	-	-	-	-	-	-	-	-	-	

4. NOTĂRI, PROCESE, INTERDICȚII					5. OBSERVAȚII			
Tipul notării	Tip act	Nr. act / data	Emitent	Identificator entitate asociată	Imobil împrejmuit / neîmprejmuit	Imobil contestat / necontestat	Alte observații	
-	-	-	-	-	Neîmprejmuit		Imobilul in titlu de proprietate se afla in tarlaua 58 dar in realitate se afla in tarlaua 92	



REGISTRUL CADASTRAL AL IMOBILELOR

ANEXA Nr. 2

UAT Praid
Zonă cooperativizată/necooperativizată (Co)

Sector cadastral nr. 3

1. DESCRIEREA IMOBILULUI															
DATE TEREN										DATE CONSTRUCȚII					
Identificator teren	Adresă imobil	Număr cadastral	Nr. CF	Suprafața măsurată	Intravilan / extra.(I/E)	Nr. top.	Nr. tarla	Nr. parcelă	Categorie folosință	Identificator construcție	Cod grupă destinație	Suprafața construită	Nr. niveluri	Nr. CF	Constr. cu acte (DA/NU)
862	92 -			291	E		92		F						

2. PROPRIETATEA / POSESIA													
Titularul dreptului / posesiei			Data nașterii / CUI	Domiciliu / Sediul	Cota parte	Identificator entitate asociată	Cotă parte teren UI	Mod de dobândire	Act juridic			Obs. privitoare la proprietar	
Nume / Denumire	Inițiala tatălui	Prenume							Tip act	Nr. act / data	Emitent		
		UAT PRAID	999999999-999	Loc. Praid, Jud. HARGHITA	1/1	862		Lege	act normativ	7 / 13.03.1996	PARLAMENT	Proprietar neidentificat.	

3. SARCINI / DEZMEMBRĂMINTE													
Titular			Data nașterii / CUI	Domiciliu / Sediul	Tipul sarcinii sau al dezmembrămintelor dreptului de proprietate	Cota parte	Identificator entitate asociată	Act juridic			Valoare ipotecă	Tip monedă	
Nume / Denumire	Inițiala tatălui	Prenume						Tip act	Nr. act / data	Emitent			
-	-	-	-	-	-	-	-	-	-	-	-	-	

4. NOTĂRI, PROCESE, INTERDICȚII					5. OBSERVAȚII			
Tipul notării	Tip act	Nr. act / data	Emitent	Identificator entitate asociată	Imobil împrejmuit / neîmprejmuit	Imobil contestat / necontestat	Alte observații	
-	-	-	-	-	Neîmprejmuit			



REGISTRUL CADASTRAL AL IMOBILELOR

ANEXA Nr. 2

UAT Praid
Zonă cooperativizată/necooperativizată (Co)

Sector cadastral nr. 3

1. DESCRIEREA IMOBILULUI															
DATE TEREN										DATE CONSTRUCȚII					
Identificator teren	Adresă imobil	Număr cadastral	Nr. CF	Suprafața măsurată	Intravilan / extra.(I/E)	Nr. top.	Nr. tarla	Nr. parcelă	Categorie folosință	Identificator construcție	Cod grupă destinație	Suprafața construită	Nr. niveluri	Nr. CF	Constr. cu acte (DA/NU)
863	92 - 1926			3050	E		92	1926	F						

2. PROPRIETATEA / POSESIA													
Titularul dreptului / posesiei			Data nașterii / CUI	Domiciliu / Sediul	Cota parte	Identificator entitate asociată	Cotă parte teren UI	Mod de dobândire	Act juridic			Obs. privitoare la proprietar	
Nume / Denumire	Inițiala tatălui	Prenume							Tip act	Nr. act / data	Emitent		
		PAROHIA REFORMATĂ PRAID	5293130	Loc. Praid, Jud. HARGHITA	1/1	863		Reconstituire	act administrativ	101767 / 18.11.2008	CJSDAPT		

3. SARCINI / DEZMEMBRĂMINTE												
Titular			Data nașterii / CUI	Domiciliu / Sediul	Tipul sarcinii sau al dezmembrămintelor dreptului de proprietate	Cota parte	Identificator entitate asociată	Act juridic			Valoare ipotecă	Tip monedă
Nume / Denumire	Inițiala tatălui	Prenume						Tip act	Nr. act / data	Emitent		
-	-	-	-	-	-	-	-	-	-	-	-	-

4. NOTĂRI, PROCESE, INTERDICȚII					5. OBSERVAȚII		
Tipul notării	Tip act	Nr. act / data	Emitent	Identificator entitate asociată	Imobil împrejmuit / neîmprejmuit	Imobil contestat / necontestat	Alte observații
-	-	-	-	-	Neîmprejmuit		



REGISTRUL CADASTRAL AL IMOBILELOR

ANEXA Nr. 2

UAT Praid
Zonă cooperativizată/necooperativizată (Co)

Sector cadastral nr. 3

1. DESCRIEREA IMOBILULUI															
DATE TEREN										DATE CONSTRUCȚII					
Identificator teren	Adresă imobil	Număr cadastral	Nr. CF	Suprafața măsurată	Intravilan / extra.(I/E)	Nr. top.	Nr. tarla	Nr. parcelă	Categorie folosință	Identificator construcție	Cod grupă destinație	Suprafața construită	Nr. niveluri	Nr. CF	Constr. cu acte (DA/NU)
864	92 -		50469	880	E		92		F						

2. PROPRIETATEA / POSESIA														
Titularul dreptului / posesiei			Data nașterii / CUI	Domiciliu / Sediul	Cota parte	Identificator entitate asociată	Cotă parte teren UI	Mod de dobândire	Act juridic			Obs. privitoare la proprietar		
Nume / Denumire	Inițiala tatălui	Prenume							Tip act	Nr. act / data	Emitent			
SZASZ		ILYES	26.03.1965		1/1	864		Convenție	act notarial	CONTRACT DE VANZARE CUMPARARE NR. 81 / 02.06.2010	BNP NAGY LADISLAU	si sotia		
TOFALVI		MELINDA MARIA										LIPSA CNP		

3. SARCINI / DEZMEMBRĂMINTE												
Titular			Data nașterii / CUI	Domiciliu / Sediul	Tipul sarcinii sau al dezmembrămintelor dreptului de proprietate	Cota parte	Identificator entitate asociată	Act juridic			Valoare ipotecă	Tip monedă
Nume / Denumire	Inițiala tatălui	Prenume						Tip act	Nr. act / data	Emitent		
-	-	-	-	-	-	-	-	-	-	-	-	-

4. NOTĂRI, PROCESE, INTERDICȚII					5. OBSERVAȚII		
Tipul notării	Tip act	Nr. act / data	Emitent	Identificator entitate asociată	Imobil împrejmuit / neîmprejmuit	Imobil contestat / necontestat	Alte observații
Se infiinteaza cartea funciara 50469 a imobilului cu numarul cadastral 50469/Praid, rezultat din dezmembrarea imobilului cu numarul cadastral 573 (identificator electronic 50251) in scris in cartea funciara 4987/Praid sat. Ocna de Sus (identificator electronic 50251);	act notarial	ACT DE DEZMEMBRARE NR. 79 / 02.06.2010	BNP NAGY LADISLAU	864	Neîmprejmuit		PARCELA ESTE NEIMPREJMUITA



REGISTRUL CADASTRAL AL IMOBILELOR

ANEXA Nr. 2

UAT Praid
Zonă cooperativizată/necooperativizată (Co)

Sector cadastral nr. 3

1. DESCRIEREA IMOBILULUI															
DATE TEREN										DATE CONSTRUCȚII					
Identificator teren	Adresă imobil	Număr cadastral	Nr. CF	Suprafața măsurată	Intravilan / extra.(I/E)	Nr. top.	Nr. tarla	Nr. parcelă	Categorie folosință	Identificator construcție	Cod grupă destinație	Suprafața construită	Nr. niveluri	Nr. CF	Constr. cu acte (DA/NU)
865	92 - 66/49	574	52013	370	E	2135/2/3/3, 2136/1/3/3	92	66/49	F						

2. PROPRIETATEA / POSESIA													
Titularul dreptului / posesiei			Data nașterii / CUI	Domiciliu / Sediul	Cota parte	Identificator entitate asociată	Cotă parte teren UI	Mod de dobândire	Act juridic			Obs. privitoare la proprietar	
Nume / Denumire	Inițiala tatălui	Prenume							Tip act	Nr. act / data	Emitent		
Szasz		Ilyes			1/2	865		Convenție	act notarial	520/2007 / 15.03.2007	BNP Lajos Agnes	LIPSA CNP	
Tofalvi		Melinda			1/2	865		Convenție	act notarial	520/2007 / 15.03.2007	BNP Lajos Agnes	LIPSA CNP	

3. SARCINI / DEZMEMBRĂMINTE													
Titular			Data nașterii / CUI	Domiciliu / Sediul	Tipul sarcinii sau al dezmembrămintelor dreptului de proprietate	Cota parte	Identificator entitate asociată	Act juridic			Valoare ipotecă	Tip monedă	
Nume / Denumire	Inițiala tatălui	Prenume						Tip act	Nr. act / data	Emitent			
-	-	-	-	-	-	-	-	-	-	-	-	-	

4. NOTĂRI, PROCESE, INTERDICȚII					5. OBSERVAȚII		
Tipul notării	Tip act	Nr. act / data	Emitent	Identificator entitate asociată	Imobil împrejmuit / neîmprejmuit	Imobil contestat / necontestat	Alte observații
-	-	-	-	-	Neîmprejmuit		'Nadasfo'



REGISTRUL CADASTRAL AL IMOBILELOR

ANEXA Nr. 2

UAT Praid
Zonă cooperativizată/necooperativizată (Co)

Sector cadastral nr. 3

1. DESCRIEREA IMOBILULUI															
DATE TEREN										DATE CONSTRUCȚII					
Identificator teren	Adresă imobil	Număr cadastral	Nr. CF	Suprafața măsurată	Intravilan / extra.(I/E)	Nr. top.	Nr. tarla	Nr. parcelă	Categorie folosință	Identificator construcție	Cod grupă destinație	Suprafața construită	Nr. niveluri	Nr. CF	Constr. cu acte (DA/NU)
866	92 - 66/102	575	52028	210	E	2135/2/3/4, 2136/1/3/4	92	66/102	F						

2. PROPRIETATEA / POSESIA															
Titularul dreptului / posesiei			Data nașterii / CUI	Domiciliu / Sediul	Cota parte	Identificator entitate asociată	Cotă parte teren UI	Mod de dobândire	Act juridic			Obs. privitoare la proprietar			
Nume / Denumire	Inițiala tatălui	Prenume							Tip act	Nr. act / data	Emitent				
Szasz		Ilyes			1/1	866		Convenție	act notarial	519/2007 / 15.03.2007	BNP Lajos Agnes	LIPSA CNP si sotia			
Tofalvi		Melinda										LIPSA CNP			

3. SARCINI / DEZMEMBRĂMINTE															
Titular			Data nașterii / CUI	Domiciliu / Sediul	Tipul sarcinii sau al dezmembrămintelor dreptului de proprietate	Cota parte	Identificator entitate asociată	Act juridic			Valoare ipotecă	Tip monedă			
Nume / Denumire	Inițiala tatălui	Prenume						Tip act	Nr. act / data	Emitent					
-	-	-	-	-	-	-	-	-	-	-	-	-			

4. NOTĂRI, PROCESE, INTERDICȚII					5. OBSERVAȚII		
Tipul notării	Tip act	Nr. act / data	Emitent	Identificator entitate asociată	Imobil împrejmuit / neîmprejmuit	Imobil contestat / necontestat	Alte observații
-	-	-	-	-	Neîmprejmuit		'Nadasfo'



REGISTRUL CADASTRAL AL IMOBILELOR

ANEXA Nr. 2

UAT Praid
Zonă cooperativizată/necooperativizată (Co)

Sector cadastral nr. 3

1. DESCRIEREA IMOBILULUI															
DATE TEREN										DATE CONSTRUCȚII					
Identificator teren	Adresă imobil	Număr cadastral	Nr. CF	Suprafața măsurată	Intravilan / extra.(I/E)	Nr. top.	Nr. tarla	Nr. parcelă	Categorie folosință	Identificator construcție	Cod grupă destinație	Suprafața construită	Nr. niveluri	Nr. CF	Constr. cu acte (DA/NU)
867	92 - 92/790			352	E		92	92/790	F						

2. PROPRIETATEA / POSESIA														
Titularul dreptului / posesiei			Data nașterii / CUI	Domiciliu / Sediul	Cota parte	Identificator entitate asociată	Cotă parte teren UI	Mod de dobândire	Act juridic			Obs. privitoare la proprietar		
Nume / Denumire	Inițiala tatălui	Prenume							Tip act	Nr. act / data	Emitent			
KOVÁCS		ROZÁLIA		Loc. Praid, Jud. HARGHITA	1/1	867		Reconstituire	act administrativ	104342 / 10.11.2009	CJSDAPT	LIPSA CNP		
SZÖKE		KAROLY		Loc. Praid, Jud. HARGHITA								Proprietar decedat. LIPSA CNP		
SZÖKE		ÁRON	31.03.1952	Loc. Praid, Jud. HARGHITA										

3. SARCINI / DEZMEMBRĂMINTE														
Titular			Data nașterii / CUI	Domiciliu / Sediul	Tipul sarcinii sau al dezmembrămintelor dreptului de proprietate	Cota parte	Identificator entitate asociată	Act juridic			Valoare ipotecă	Tip monedă		
Nume / Denumire	Inițiala tatălui	Prenume						Tip act	Nr. act / data	Emitent				
-	-	-	-	-	-	-	-	-	-	-	-	-		

4. NOTĂRI, PROCESE, INTERDICȚII					5. OBSERVAȚII		
Tipul notării	Tip act	Nr. act / data	Emitent	Identificator entitate asociată	Imobil împrejmuit / neîmprejmuit	Imobil contestat / necontestat	Alte observații
-	-	-	-	-	Neîmprejmuit		Suprafata de 1200mp este compusa din 2 imobile cu suprafata de 352mp cu ID 867 si suprafata de 848mp cu ID 869



REGISTRUL CADASTRAL AL IMOBILELOR

ANEXA Nr. 2

UAT Praid
Zonă cooperativizată/necooperativizată (Co)

Sector cadastral nr. 3

1. DESCRIEREA IMOBILULUI															
DATE TEREN										DATE CONSTRUCȚII					
Identificator teren	Adresă imobil	Număr cadastral	Nr. CF	Suprafața măsurată	Intravilan / extra.(I/E)	Nr. top.	Nr. tarla	Nr. parcelă	Categorie folosință	Identificator construcție	Cod grupă destinație	Suprafața construită	Nr. niveluri	Nr. CF	Constr. cu acte (DA/NU)
868	92 - 66/123			1330	E		92	66/123	F						

2. PROPRIETATEA / POSESIA													
Titularul dreptului / posesiei			Data nașterii / CUI	Domiciliu / Sediul	Cota parte	Identificator entitate asociată	Cotă parte teren UI	Mod de dobândire	Act juridic			Obs. privitoare la proprietar	
Nume / Denumire	Inițiala tatălui	Prenume							Tip act	Nr. act / data	Emitent		
OLAH		IGNAC	31.01.1917	Loc. Praid, Jud. HARGHITA	1/1	868		Reconstituire	act administrativ	94728 / 27.11.2006	CJSDAPT	Proprietar decedat.	

3. SARCINI / DEZMEMBRĂMINTE													
Titular			Data nașterii / CUI	Domiciliu / Sediul	Tipul sarcinii sau al dezmembrămintelor dreptului de proprietate	Cota parte	Identificator entitate asociată	Act juridic			Valoare ipotecă	Tip monedă	
Nume / Denumire	Inițiala tatălui	Prenume						Tip act	Nr. act / data	Emitent			
-	-	-	-	-	-	-	-	-	-	-	-	-	

4. NOTĂRI, PROCESE, INTERDICȚII					5. OBSERVAȚII			
Tipul notării	Tip act	Nr. act / data	Emitent	Identificator entitate asociată	Imobil împrejmuit / neîmprejmuit	Imobil contestat / necontestat	Alte observații	
-	-	-	-	-	Neîmprejmuit		In titlul de proprietate parcela este trecuta in tarlăua 66 dar in realitate parcela se afla in tarlăua 92	



REGISTRUL CADASTRAL AL IMOBILELOR

ANEXA Nr. 2

UAT Praid
Zonă cooperativizată/necooperativizată (Co)

Sector cadastral nr. 3

1. DESCRIEREA IMOBILULUI															
DATE TEREN										DATE CONSTRUCȚII					
Identificator teren	Adresă imobil	Număr cadastral	Nr. CF	Suprafața măsurată	Intravilan / extra.(I/E)	Nr. top.	Nr. tarla	Nr. parcelă	Categorie folosință	Identificator construcție	Cod grupă destinație	Suprafața construită	Nr. niveluri	Nr. CF	Constr. cu acte (DA/NU)
869	92 - 92/790			848	E		92	92/790	F						

2. PROPRIETATEA / POSESIA												
Titularul dreptului / posesiei			Data nașterii / CUI	Domiciliu / Sediul	Cota parte	Identificator entitate asociată	Cotă parte teren UI	Mod de dobândire	Act juridic			Obs. privitoare la proprietar
Nume / Denumire	Inițiala tatălui	Prenume							Tip act	Nr. act / data	Emitent	
KOVÁCS		ROZÁLIA		Loc. Praid, Jud. HARGHITA	1/1	869		Reconstituire	act administrativ	104342 / 10.11.2009	CJSDAPT	LIPSA CNP
SZÖKE		KAROLY		Loc. Praid, Jud. HARGHITA								Proprietar decedat. LIPSA CNP
SZÖKE		ÁRON	31.03.1952	Loc. Praid, Jud. HARGHITA								

3. SARCINI / DEZMEMBRĂMINTE												
Titular			Data nașterii / CUI	Domiciliu / Sediul	Tipul sarcinii sau al dezmembrămintelor dreptului de proprietate	Cota parte	Identificator entitate asociată	Act juridic			Valoare ipotecă	Tip monedă
Nume / Denumire	Inițiala tatălui	Prenume						Tip act	Nr. act / data	Emitent		
-	-	-	-	-	-	-	-	-	-	-	-	-

4. NOTĂRI, PROCESE, INTERDICȚII					5. OBSERVAȚII		
Tipul notării	Tip act	Nr. act / data	Emitent	Identificator entitate asociată	Imobil împrejmuit / neîmprejmuit	Imobil contestat / necontestat	Alte observații
-	-	-	-	-	Neîmprejmuit		Suprafata de 1200mp este compusa din 2 imobile cu suprafata de 352mp cu ID 867 si suprafata de 848mp cu ID 869



REGISTRUL CADASTRAL AL IMOBILELOR

ANEXA Nr. 2

UAT Praid
Zonă cooperativizată/necooperativizată (Co)

Sector cadastral nr. 3

1. DESCRIEREA IMOBILULUI															
DATE TEREN										DATE CONSTRUCȚII					
Identificator teren	Adresă imobil	Număr cadastral	Nr. CF	Suprafața măsurată	Intravilan / extra.(I/E)	Nr. top.	Nr. tarla	Nr. parcelă	Categorie folosință	Identificator construcție	Cod grupă destinație	Suprafața construită	Nr. niveluri	Nr. CF	Constr. cu acte (DA/NU)
870	92 - 92/464			1500	E		92	92/464	F						

2. PROPRIETATEA / POSESIA												
Titularul dreptului / posesiei			Data nașterii / CUI	Domiciliu / Sediul	Cota parte	Identificator entitate asociată	Cotă parte teren UI	Mod de dobândire	Act juridic			Obs. privitoare la proprietar
Nume / Denumire	Inițiala tatălui	Prenume							Tip act	Nr. act / data	Emitent	
CSONTA		LADISLAU	01.02.1932	Loc. Praid, Jud. HARGHITA	1/1	870		Reconstituire	act administrativ	90113 / 27.07.2005	CJSDAPT	Proprietar decedat

3. SARCINI / DEZMEMBRĂMINTE												
Titular			Data nașterii / CUI	Domiciliu / Sediul	Tipul sarcinii sau al dezmembrămintelor dreptului de proprietate	Cota parte	Identificator entitate asociată	Act juridic			Valoare ipotecă	Tip monedă
Nume / Denumire	Inițiala tatălui	Prenume						Tip act	Nr. act / data	Emitent		
-	-	-	-	-	-	-	-	-	-	-	-	-

4. NOTĂRI, PROCESE, INTERDICȚII					5. OBSERVAȚII			
Tipul notării	Tip act	Nr. act / data	Emitent	Identificator entitate asociată	Imobil împrejmuit / neîmprejmuit	Imobil contestat / necontestat	Alte observații	
-	-	-	-	-	Neîmprejmuit		Suprafata de 2800mp este compusa din 2 imobile cu suprafata de 1500mp cu ID 870 si suprafata de 1300mp cu ID 1242	



REGISTRUL CADASTRAL AL IMOBILELOR

ANEXA Nr. 2

UAT Praid
Zonă cooperativizată/necooperativizată (Co)

Sector cadastral nr. 3

1. DESCRIEREA IMOBILULUI															
DATE TEREN										DATE CONSTRUCȚII					
Identificator teren	Adresă imobil	Număr cadastral	Nr. CF	Suprafața măsurată	Intravilan / extra.(I/E)	Nr. top.	Nr. tarla	Nr. parcelă	Categorie folosință	Identificator construcție	Cod grupă destinație	Suprafața construită	Nr. niveluri	Nr. CF	Constr. cu acte (DA/NU)
871	92 - 92/174			5600	E		92	92/174	F						

2. PROPRIETATEA / POSESIA													
Titularul dreptului / posesiei			Data nașterii / CUI	Domiciliu / Sediul	Cota parte	Identificator entitate asociată	Cotă parte teren UI	Mod de dobândire	Act juridic			Obs. privitoare la proprietar	
Nume / Denumire	Inițiala tatălui	Prenume							Tip act	Nr. act / data	Emitent		
KACSÓ		EMERICH	18.08.1925	Loc. Praid, Jud. HARGHITA	1/1	871		Reconstituire	act administrativ	87629 / 17.02.2005	CJSDAPT	Proprietar decedat.	
LOKODI		MÁRIA		Loc. Praid, Jud. HARGHITA								LIPSA CNP	

3. SARCINI / DEZMEMBRĂMINTE													
Titular			Data nașterii / CUI	Domiciliu / Sediul	Tipul sarcinii sau al dezmembrămintelor dreptului de proprietate	Cota parte	Identificator entitate asociată	Act juridic			Valoare ipotecă	Tip monedă	
Nume / Denumire	Inițiala tatălui	Prenume						Tip act	Nr. act / data	Emitent			
-	-	-	-	-	-	-	-	-	-	-	-	-	

4. NOTĂRI, PROCESE, INTERDICȚII					5. OBSERVAȚII		
Tipul notării	Tip act	Nr. act / data	Emitent	Identificator entitate asociată	Imobil împrejmuit / neîmprejmuit	Imobil contestat / necontestat	Alte observații
-	-	-	-	-	Neîmprejmuit		



REGISTRUL CADASTRAL AL IMOBILELOR

ANEXA Nr. 2

UAT Praid

Zonă cooperativizată/necooperativizată (Co)

Sector cadastral nr. 3

1. DESCRIEREA IMOBILULUI															
DATE TEREN										DATE CONSTRUCȚII					
Identificator teren	Adresă imobil	Număr cadastral	Nr. CF	Suprafața măsurată	Intravilan / extra.(I/E)	Nr. top.	Nr. tarla	Nr. parcelă	Categorie folosință	Identificator construcție	Cod grupă destinație	Suprafața construită	Nr. niveluri	Nr. CF	Constr. cu acte (DA/NU)
872	92 - 92/791			2200	E		92	92/791	A						

2. PROPRIETATEA / POSESIA													
Titularul dreptului / posesiei			Data nașterii / CUI	Domiciliu / Sediul	Cota parte	Identificator entitate asociată	Cotă parte teren UI	Mod de dobândire	Act juridic			Obs. privitoare la proprietar	
Nume / Denumire	Inițiala tatălui	Prenume							Tip act	Nr. act / data	Emitent		
KOVÁCS		ROZÁLIA		Loc. Praid, Jud. HARGHITA	1/1	872		Reconstituire	act administrativ	104342 / 10.11.2009	CJSDAPT	LIPSA CNP	
SZÖKE		KAROLY		Loc. Praid, Jud. HARGHITA								Proprietar decedat. LIPSA CNP	
SZÖKE		ÁRON	31.03.1952	Loc. Praid, Jud. HARGHITA									

3. SARCINI / DEZMEMBRĂMINTE													
Titular			Data nașterii / CUI	Domiciliu / Sediul	Tipul sarcinii sau al dezmembrămintelor dreptului de proprietate	Cota parte	Identificator entitate asociată	Act juridic			Valoare ipotecă	Tip monedă	
Nume / Denumire	Inițiala tatălui	Prenume						Tip act	Nr. act / data	Emitent			
-	-	-	-	-	-	-	-	-	-	-	-	-	

4. NOTĂRI, PROCESE, INTERDICȚII					5. OBSERVAȚII		
Tipul notării	Tip act	Nr. act / data	Emitent	Identificator entitate asociată	Imobil împrejmuit / neîmprejmuit	Imobil contestat / necontestat	Alte observații
-	-	-	-	-	Neîmprejmuit		



REGISTRUL CADASTRAL AL IMOBILELOR

ANEXA Nr. 2

UAT Praid
Zonă cooperativizată/necooperativizată (Co)

Sector cadastral nr. 3

1. DESCRIEREA IMOBILULUI															
DATE TEREN										DATE CONSTRUCȚII					
Identificator teren	Adresă imobil	Număr cadastral	Nr. CF	Suprafața măsurată	Intravilan / extra.(I/E)	Nr. top.	Nr. tarla	Nr. parcelă	Categorie folosință	Identificator construcție	Cod grupă destinație	Suprafața construită	Nr. niveluri	Nr. CF	Constr. cu acte (DA/NU)
873	92 - 92/808			1000	E		92	92/808	F						

2. PROPRIETATEA / POSESIA													
Titularul dreptului / posesiei			Data nașterii / CUI	Domiciliu / Sediul	Cota parte	Identificator entitate asociată	Cotă parte teren UI	Mod de dobândire	Act juridic			Obs. privitoare la proprietar	
Nume / Denumire	Inițiala tatălui	Prenume							Tip act	Nr. act / data	Emitent		
KOVÁCS		ROZÁLIA		Loc. Praid, Jud. HARGHITA	1/1	873		Reconstituire	act administrativ	104342 / 10.11.2009	CJSDAPT	LIPSA CNP	
SZÖKE		KAROLY		Loc. Praid, Jud. HARGHITA								Proprietar decedat. LIPSA CNP	
SZÖKE		ÁRON	31.03.1952	Loc. Praid, Jud. HARGHITA									

3. SARCINI / DEZMEMBRĂMINTE													
Titular			Data nașterii / CUI	Domiciliu / Sediul	Tipul sarcinii sau al dezmembrămintelor dreptului de proprietate	Cota parte	Identificator entitate asociată	Act juridic			Valoare ipotecă	Tip monedă	
Nume / Denumire	Inițiala tatălui	Prenume						Tip act	Nr. act / data	Emitent			
-	-	-	-	-	-	-	-	-	-	-	-	-	

4. NOTĂRI, PROCESE, INTERDICȚII					5. OBSERVAȚII		
Tipul notării	Tip act	Nr. act / data	Emitent	Identificator entitate asociată	Imobil împrejmuit / neîmprejmuit	Imobil contestat / necontestat	Alte observații
-	-	-	-	-	Neîmprejmuit		



REGISTRUL CADASTRAL AL IMOBILELOR

ANEXA Nr. 2

UAT Praid
Zonă cooperativizată/necooperativizată (Co)

Sector cadastral nr. 3

1. DESCRIEREA IMOBILULUI															
DATE TEREN										DATE CONSTRUCȚII					
Identificator teren	Adresă imobil	Număr cadastral	Nr. CF	Suprafața măsurată	Intravilan / extra.(I/E)	Nr. top.	Nr. tarla	Nr. parcelă	Categorie folosință	Identificator construcție	Cod grupă destinație	Suprafața construită	Nr. niveluri	Nr. CF	Constr. cu acte (DA/NU)
874	92 - 66/2346			1500	E		92	66/2346	F						

2. PROPRIETATEA / POSESIA													
Titularul dreptului / posesiei			Data nașterii / CUI	Domiciliu / Sediul	Cota parte	Identificator entitate asociată	Cotă parte teren UI	Mod de dobândire	Act juridic			Obs. privitoare la proprietar	
Nume / Denumire	Inițiala tatălui	Prenume							Tip act	Nr. act / data	Emitent		
KOVÁCS		ROZÁLIA		Loc. Praid, Jud. HARGHITA	1/1	874		Reconstituire	act administrativ	104342 / 10.11.2009	CJSDAPT	LIPSA CNP	
SZÖKE		KAROLY		Loc. Praid, Jud. HARGHITA								Proprietar decedat. LIPSA CNP	
SZÖKE		ÁRON	31.03.1952	Loc. Praid, Jud. HARGHITA									

3. SARCINI / DEZMEMBRĂMINTE													
Titular			Data nașterii / CUI	Domiciliu / Sediul	Tipul sarcinii sau al dezmembrămintelor dreptului de proprietate	Cota parte	Identificator entitate asociată	Act juridic			Valoare ipotecă	Tip monedă	
Nume / Denumire	Inițiala tatălui	Prenume						Tip act	Nr. act / data	Emitent			
-	-	-	-	-	-	-	-	-	-	-	-	-	

4. NOTĂRI, PROCESE, INTERDICȚII					5. OBSERVAȚII		
Tipul notării	Tip act	Nr. act / data	Emitent	Identificator entitate asociată	Imobil împrejmuit / neîmprejmuit	Imobil contestat / necontestat	Alte observații
-	-	-	-	-	Neîmprejmuit		Imobilul in titlu de proprietate se afla in tarlăua 66 dar in realitate se afla in tarlăua 92



REGISTRUL CADASTRAL AL IMOBILELOR

ANEXA Nr. 2

UAT Praid
Zonă cooperativizată/necooperativizată (Co)

Sector cadastral nr. 3

1. DESCRIEREA IMOBILULUI															
DATE TEREN										DATE CONSTRUCȚII					
Identificator teren	Adresă imobil	Număr cadastral	Nr. CF	Suprafața măsurată	Intravilan / extra.(I/E)	Nr. top.	Nr. tarla	Nr. parcelă	Categorie folosință	Identificator construcție	Cod grupă destinație	Suprafața construită	Nr. niveluri	Nr. CF	Constr. cu acte (DA/NU)
875	92 - 92/516			1800	E		92	92/516	A						

2. PROPRIETATEA / POSESIA														
Titularul dreptului / posesiei			Data nașterii / CUI	Domiciliu / Sediul	Cota parte	Identificator entitate asociată	Cotă parte teren UI	Mod de dobândire	Act juridic			Obs. privitoare la proprietar		
Nume / Denumire	Inițiala tatălui	Prenume							Tip act	Nr. act / data	Emitent			
PARAJDI		BÉLA		Loc. Praid, Jud. HARGHITA	1/1	875		Reconstituire	act administrativ	88588 / 25.04.2005	CJSDAPT	Proprietar decedat. LIPSA CNP		

3. SARCINI / DEZMEMBRĂMINTE														
Titular			Data nașterii / CUI	Domiciliu / Sediul	Tipul sarcinii sau al dezmembrămintelor dreptului de proprietate	Cota parte	Identificator entitate asociată	Act juridic			Valoare ipotecă	Tip monedă		
Nume / Denumire	Inițiala tatălui	Prenume						Tip act	Nr. act / data	Emitent				
-	-	-	-	-	-	-	-	-	-	-	-	-		

4. NOTĂRI, PROCESE, INTERDICȚII					5. OBSERVAȚII		
Tipul notării	Tip act	Nr. act / data	Emitent	Identificator entitate asociată	Imobil împrejmuit / neîmprejmuit	Imobil contestat / necontestat	Alte observații
-	-	-	-	-	Neîmprejmuit		



REGISTRUL CADASTRAL AL IMOBILELOR

ANEXA Nr. 2

UAT Praid
Zonă cooperativizată/necooperativizată (Co)

Sector cadastral nr. 3

1. DESCRIEREA IMOBILULUI															
DATE TEREN										DATE CONSTRUCȚII					
Identificator teren	Adresă imobil	Număr cadastral	Nr. CF	Suprafața măsurată	Intravilan / extra.(I/E)	Nr. top.	Nr. tarla	Nr. parcelă	Categorie folosință	Identificator construcție	Cod grupă destinație	Suprafața construită	Nr. niveluri	Nr. CF	Constr. cu acte (DA/NU)
876	92 - 92/510			1100	E		92	92/510	F						

2. PROPRIETATEA / POSESIA														
Titularul dreptului / posesiei			Data nașterii / CUI	Domiciliu / Sediul	Cota parte	Identificator entitate asociată	Cotă parte teren UI	Mod de dobândire	Act juridic			Obs. privitoare la proprietar		
Nume / Denumire	Inițiala tatălui	Prenume							Tip act	Nr. act / data	Emitent			
FÜLÖP		VINCENTIU	16.07.1935	Loc. Praid, Jud. HARGHITA	1/1	876	Reconstituire	act administrativ	89446 / 26.06.2005	CJSDAPT	Proprietar decedat.			
GYÖRFI		ZSUZSÁNNA									LIPSA CNP			
MOLNÁR		ESZTER		Loc. Praid, Jud. HARGHITA							LIPSA CNP			

3. SARCINI / DEZMEMBRĂMINTE														
Titular			Data nașterii / CUI	Domiciliu / Sediul	Tipul sarcinii sau al dezmembrămintelor dreptului de proprietate	Cota parte	Identificator entitate asociată	Act juridic			Valoare ipotecă	Tip monedă		
Nume / Denumire	Inițiala tatălui	Prenume						Tip act	Nr. act / data	Emitent				
-	-	-	-	-	-	-	-	-	-	-	-	-		

4. NOTĂRI, PROCESE, INTERDICȚII					5. OBSERVAȚII		
Tipul notării	Tip act	Nr. act/ data	Emitent	Identificator entitate asociată	Imobil împrejmuit/ neîmprejmuit	Imobil contestat/ necontestat	Alte observații
-	-	-	-	-	Neîmprejmuit		



REGISTRUL CADASTRAL AL IMOBILELOR

ANEXA Nr. 2

UAT Praid
Zonă cooperativizată/necooperativizată (Co)

Sector cadastral nr. 3

1. DESCRIEREA IMOBILULUI										DATE TEREN						DATE CONSTRUCȚII					
Identificator teren	Adresă imobil	Număr cadastral	Nr. CF	Suprafața măsurată	Intravilan / extra.(I/E)	Nr. top.	Nr. tarla	Nr. parcelă	Categorie folosință	Identificator construcție	Cod grupă destinație	Suprafața construită	Nr. niveluri	Nr. CF	Constr. cu acte (DA/NU)						
877	92 - 92/688			1000	E		92	92/688	F												

2. PROPRIETATEA / POSESIA													
Titularul dreptului / posesiei			Data nașterii / CUI	Domiciliu / Sediul	Cota parte	Identificator entitate asociată	Cotă parte teren UI	Mod de dobândire	Act juridic			Obs. privitoare la proprietar	
Nume / Denumire	Inițiala tatălui	Prenume							Tip act	Nr. act / data	Emitent		
FÁBIÁN		GIZELLA		Loc. Praid, Jud. HARGHITA	1/1	877		Reconstituire	act administrativ	90195 / 25.07.2005	CJSDAPT	LIPSA CNP	
FÜLÖP		LIDIA	16.02.1936	Loc. Praid, Jud. HARGHITA								Proprietar decedat.	
KISS		ÉVA		Loc. Praid, Jud. HARGHITA								LIPSA CNP	
LUKÁCS		MÁRIA		Loc. Praid, Jud. HARGHITA								LIPSA CNP	
SZŐCS		REBEKA		Loc. Praid, Jud. HARGHITA								LIPSA CNP	

3. SARCINI / DEZMEMBRĂMINTE												
Titular			Data nașterii / CUI	Domiciliu / Sediul	Tipul sarcinii sau al dezmembrămintelor dreptului de proprietate	Cota parte	Identificator entitate asociată	Act juridic			Valoare ipotecă	Tip monedă
Nume / Denumire	Inițiala tatălui	Prenume						Tip act	Nr. act / data	Emitent		
-	-	-	-	-	-	-	-	-	-	-	-	-

4. NOTĂRI, PROCESE, INTERDICȚII					5. OBSERVAȚII		
Tipul notării	Tip act	Nr. act / data	Emitent	Identificator entitate asociată	Imobil împrejmuit / neîmprejmuit	Imobil contestat / necontestat	Alte observații
-	-	-	-	-	Neîmprejmuit		



REGISTRUL CADASTRAL AL IMOBILELOR

ANEXA Nr. 2

UAT Praid
Zonă cooperativizată/necooperativizată (Co)


Sector cadastral nr. 3

1. DESCRIEREA IMOBILULUI															
DATE TEREN										DATE CONSTRUCȚII					
Identificator teren	Adresă imobil	Număr cadastral	Nr. CF	Suprafața măsurată	Intravilan / extra.(I/E)	Nr. top.	Nr. tarla	Nr. parcelă	Categorie folosință	Identificator construcție	Cod grupă destinație	Suprafața construită	Nr. niveluri	Nr. CF	Constr. cu acte (DA/NU)
878	92 - 92/133			1400	E		92	92/133	F						

2. PROPRIETATEA / POSESIA												
Titularul dreptului / posesiei			Data nașterii / CUI	Domiciliu / Sediul	Cota parte	Identificator entitate asociată	Cotă parte teren UI	Mod de dobândire	Act juridic			Obs. privitoare la proprietar
Nume / Denumire	Inițiala tatălui	Prenume							Tip act	Nr. act / data	Emitent	
BÁLINT		MARGIT		Loc. Praid, Jud. HARGHITA	1/1	878	Reconstituire	act administrativ	87627 / 17.02.2005	CJSDAPT	LIPSA CNP	
HADNAGY		ERZSÉBET		Loc. Praid, Jud. HARGHITA							LIPSA CNP	
KURON		CSABA		Loc. Praid, Jud. HARGHITA							LIPSA CNP	
KURON		GEZA									LIPSA CNP	
KURON		MIHÁLY		Loc. Praid, Jud. HARGHITA							LIPSA CNP	
KURON		MÓZES		Loc. Praid, Jud. HARGHITA							LIPSA CNP	
KURON		ZSUZSÁNNA		Loc. Praid, Jud. HARGHITA							LIPSA CNP	
MOLNÁR		VILMA		Loc. Praid, Jud. HARGHITA							LIPSA CNP	

3. SARCINI / DEZMEMBRĂMINTE												
Titular			Data nașterii / CUI	Domiciliu / Sediul	Tipul sarcinii sau al dezmembrămintelor dreptului de proprietate	Cota parte	Identificator entitate asociată	Act juridic			Valoare ipotecă	Tip monedă
Nume / Denumire	Inițiala tatălui	Prenume						Tip act	Nr. act / data	Emitent		
-	-	-	-	-	-	-	-	-	-	-	-	-

4. NOTĂRI, PROCESE, INTERDICȚII					5. OBSERVAȚII		
Tipul notării	Tip act	Nr. act / data	Emitent	Identificator entitate asociată	Imobil împrejmuit / neîmprejmuit	Imobil contestat / necontestat	Alte observații
-	-	-	-	-	Neîmprejmuit		



REGISTRUL CADASTRAL AL IMOBILELOR

ANEXA Nr. 2

UAT Praid
Zonă cooperativizată/necooperativizată (Co)

Sector cadastral nr. 3

1. DESCRIEREA IMOBILULUI											DATE TEREN					DATE CONSTRUCȚII				
Identificator teren	Adresă imobil	Număr cadastral	Nr. CF	Suprafața măsurată	Intravilan / extra.(I/E)	Nr. top.	Nr. tarla	Nr. parcelă	Categorie folosință	Identificator construcție	Cod grupă destinație	Suprafața construită	Nr. niveluri	Nr. CF	Constr. cu acte (DA/NU)					
879	92 -			2279	E		92		F											

2. PROPRIETATEA / POSESIA												Obs. privitoare la proprietar
Titularul dreptului / posesiei			Data nașterii / CUI	Domiciliu / Sediu	Cota parte	Identificator entitate asociată	Cotă parte teren UI	Mod de dobândire	Act juridic			
Nume / Denumire	Inițiala tatălui	Prenume							Tip act	Nr. act / data	Emitent	
		UAT PRAID	999999999-999	Loc. Praid, Jud. HARGHITA	1/1	879		Lege	act normativ	7 / 13.03.1996	PARLAMENT	Proprietar neidentificat.

3. SARCINI / DEZMEMBRĂMINTE												Valoare ipotecă	Tip monedă
Titular			Data nașterii / CUI	Domiciliu / Sediu	Tipul sarcinii sau al dezmembrămintelor dreptului de proprietate	Cota parte	Identificator entitate asociată	Act juridic					
Nume / Denumire	Inițiala tatălui	Prenume						Tip act	Nr. act / data	Emitent			
-	-	-	-	-	-	-	-	-	-	-	-	-	-

4. NOTĂRI, PROCESE, INTERDICȚII					5. OBSERVAȚII			
Tipul notării	Tip act	Nr. act / data	Emitent	Identificator entitate asociată	Imobil împrejmuit / neîmprejmuit	Imobil contestat / necontestat	Alte observații	
-	-	-	-	-	Neîmprejmuit			



REGISTRUL CADASTRAL AL IMOBILELOR

ANEXA Nr. 2

UAT Praid
Zonă cooperativizată/necooperativizată (Co)

Sector cadastral nr. 3

1. DESCRIEREA IMOBILULUI															
DATE TEREN										DATE CONSTRUCȚII					
Identificator teren	Adresă imobil	Număr cadastral	Nr. CF	Suprafața măsurată	Intravilan / extra.(I/E)	Nr. top.	Nr. tarla	Nr. parcelă	Categorie folosință	Identificator construcție	Cod grupă destinație	Suprafața construită	Nr. niveluri	Nr. CF	Constr. cu acte (DA/NU)
880	92 -			9454	E		92		F						

2. PROPRIETATEA / POSESIA													
Titularul dreptului / posesiei			Data nașterii / CUI	Domiciliu / Sediu	Cota parte	Identificator entitate asociată	Cotă parte teren UI	Mod de dobândire	Act juridic			Obs. privitoare la proprietar	
Nume / Denumire	Inițiala tatălui	Prenume							Tip act	Nr. act / data	Emitent		
		UAT PRAID	999999999-999	Loc. Praid, Jud. HARGHITA	1/1	880		Lege	act normativ	7 / 13.03.1996	PARLAMENT	Proprietar neidentificat.	

3. SARCINI / DEZMEMBRĂMINTE													
Titular			Data nașterii / CUI	Domiciliu / Sediu	Tipul sarcinii sau al dezmembrămintelor dreptului de proprietate	Cota parte	Identificator entitate asociată	Act juridic			Valoare ipotecă	Tip monedă	
Nume / Denumire	Inițiala tatălui	Prenume						Tip act	Nr. act / data	Emitent			
-	-	-	-	-	-	-	-	-	-	-	-	-	

4. NOTĂRI, PROCESE, INTERDICȚII					5. OBSERVAȚII			
Tipul notării	Tip act	Nr. act / data	Emitent	Identificator entitate asociată	Imobil împrejmuit / neîmprejmuit	Imobil contestat / necontestat	Alte observații	
-	-	-	-	-	Neîmprejmuit			



REGISTRUL CADASTRAL AL IMOBILELOR

ANEXA Nr. 2

UAT Praid
Zonă cooperativizată/necooperativizată (Co)


Sector cadastral nr. 3

1. DESCRIEREA IMOBILULUI															
DATE TEREN										DATE CONSTRUCȚII					
Identificator teren	Adresă imobil	Număr cadastral	Nr. CF	Suprafața măsurată	Intravilan / extra.(I/E)	Nr. top.	Nr. tarla	Nr. parcelă	Categorie folosință	Identificator construcție	Cod grupă destinație	Suprafața construită	Nr. niveluri	Nr. CF	Constr. cu acte (DA/NU)
881	92 - 92/514			2000	E		92	92/514	F						

2. PROPRIETATEA / POSESIA															
Titularul dreptului / posesiei			Data nașterii / CUI	Domiciliu / Sediu	Cota parte	Identificator entitate asociată	Cotă parte teren UI	Mod de dobândire	Act juridic			Obs. privitoare la proprietar			
Nume / Denumire	Inițiala tatălui	Prenume							Tip act	Nr. act / data	Emitent				
DEÁK		REBEKA		Loc. Praid, Jud. HARGHITA	1/1	881	Reconstituire	act administrativ	88570 / 22.04.2005	CJSDAPT	LIPSA CNP				
SZÁSZ		D. MIHÁLY		Loc. Praid, Jud. HARGHITA							LIPSA CNP				
SZÁSZ		DENES		Loc. Praid, Jud. HARGHITA							LIPSA CNP				
VASS		KAROLINA		Loc. Praid, Jud. HARGHITA							LIPSA CNP				

3. SARCINI / DEZMEMBRĂMINTE															
Titular			Data nașterii / CUI	Domiciliu / Sediu	Tipul sarcinii sau al dezmembrămintelor dreptului de proprietate	Cota parte	Identificator entitate asociată	Act juridic			Valoare ipotecă	Tip monedă			
Nume / Denumire	Inițiala tatălui	Prenume						Tip act	Nr. act / data	Emitent					
-	-	-	-	-	-	-	-	-	-	-	-	-			

4. NOTĂRI, PROCESE, INTERDICȚII					5. OBSERVAȚII				
Tipul notării	Tip act	Nr. act/ data	Emitent	Identificator entitate asociată	Imobil împrejmuit/ neîmprejmuit	Imobil contestat/ necontestat	Alte observații		
-	-	-	-	-	Neîmprejmuit				



REGISTRUL CADASTRAL AL IMOBILELOR

ANEXA Nr. 2

UAT Praid
Zonă cooperativizată/necooperativizată (Co)

Sector cadastral nr. 3

1. DESCRIEREA IMOBILULUI															
DATE TEREN										DATE CONSTRUCȚII					
Identificator teren	Adresă imobil	Număr cadastral	Nr. CF	Suprafața măsurată	Intravilan / extra.(I/E)	Nr. top.	Nr. tarla	Nr. parcelă	Categorie folosință	Identificator construcție	Cod grupă destinație	Suprafața construită	Nr. niveluri	Nr. CF	Constr. cu acte (DA/NU)
882	92 - 92/801			2000	E		92	92/801	A						

2. PROPRIETATEA / POSESIA													
Titularul dreptului / posesiei			Data nașterii / CUI	Domiciliu / Sediul	Cota parte	Identificator entitate asociată	Cotă parte teren UI	Mod de dobândire	Act juridic			Obs. privitoare la proprietar	
Nume / Denumire	Inițiala tatălui	Prenume							Tip act	Nr. act / data	Emitent		
GALL		KAROLY	20.10.1920	Loc. Praid, Jud. HARGHITA	1/1	882		Reconstituire	act administrativ	95097 / 15.01.2007	CJSDAPT	Proprietar decedat.	

3. SARCINI / DEZMEMBRĂMINTE													
Titular			Data nașterii / CUI	Domiciliu / Sediul	Tipul sarcinii sau al dezmembrămintelor dreptului de proprietate	Cota parte	Identificator entitate asociată	Act juridic			Valoare ipotecă	Tip monedă	
Nume / Denumire	Inițiala tatălui	Prenume						Tip act	Nr. act / data	Emitent			
-	-	-	-	-	-	-	-	-	-	-	-	-	

4. NOTĂRI, PROCESE, INTERDICȚII					5. OBSERVAȚII			
Tipul notării	Tip act	Nr. act / data	Emitent	Identificator entitate asociată	Imobil împrejmuit / neîmprejmuit	Imobil contestat / necontestat	Alte observații	
-	-	-	-	-	Neîmprejmuit			



REGISTRUL CADASTRAL AL IMOBILELOR

ANEXA Nr. 2

UAT Praid
Zonă cooperativizată/necooperativizată (Co)

Sector cadastral nr. 3

1. DESCRIEREA IMOBILULUI															
DATE TEREN										DATE CONSTRUCȚII					
Identificator teren	Adresă imobil	Număr cadastral	Nr. CF	Suprafața măsurată	Intravilan / extra.(I/E)	Nr. top.	Nr. tarla	Nr. parcelă	Categorie folosință	Identificator construcție	Cod grupă destinație	Suprafața construită	Nr. niveluri	Nr. CF	Constr. cu acte (DA/NU)
883	92 - 92/610			2800	E		92	92/610	F						

2. PROPRIETATEA / POSESIA													
Titularul dreptului / posesiei			Data nașterii / CUI	Domiciliu / Sediu	Cota parte	Identificator entitate asociată	Cotă parte teren UI	Mod de dobândire	Act juridic			Obs. privitoare la proprietar	
Nume / Denumire	Inițiala tatălui	Prenume							Tip act	Nr. act / data	Emitent		
KIRÁLY		I. ROZÁLIA		Loc. Praid, Jud. HARGHITA	1/1	883		Reconstituire	act administrativ	88949 / 26.05.2005	CJSDAPT	LIPSA CNP	

3. SARCINI / DEZMEMBRĂMINTE													
Titular			Data nașterii / CUI	Domiciliu / Sediu	Tipul sarcinii sau al dezmembrămintelor dreptului de proprietate	Cota parte	Identificator entitate asociată	Act juridic			Valoare ipotecă	Tip monedă	
Nume / Denumire	Inițiala tatălui	Prenume						Tip act	Nr. act / data	Emitent			
-	-	-	-	-	-	-	-	-	-	-	-	-	

4. NOTĂRI, PROCESE, INTERDICȚII					5. OBSERVAȚII			
Tipul notării	Tip act	Nr. act / data	Emitent	Identificator entitate asociată	Imobil împrejmuit / neîmprejmuit	Imobil contestat / necontestat	Alte observații	
-	-	-	-	-	Neîmprejmuit			



REGISTRUL CADASTRAL AL IMOBILELOR

ANEXA Nr. 2

UAT Praid
Zonă cooperativizată/necooperativizată (Co)

Sector cadastral nr. 3

1. DESCRIEREA IMOBILULUI															
DATE TEREN										DATE CONSTRUCȚII					
Identificator teren	Adresă imobil	Număr cadastral	Nr. CF	Suprafața măsurată	Intravilan / extra.(I/E)	Nr. top.	Nr. tarla	Nr. parcelă	Categorie folosință	Identificator construcție	Cod grupă destinație	Suprafața construită	Nr. niveluri	Nr. CF	Constr. cu acte (DA/NU)
884	92 -			3412	E		92		F						

2. PROPRIETATEA / POSESIA												
Titularul dreptului / posesiei			Data nașterii / CUI	Domiciliu / Sediul	Cota parte	Identificator entitate asociată	Cotă parte teren UI	Mod de dobândire	Act juridic			Obs. privitoare la proprietar
Nume / Denumire	Inițiala tatălui	Prenume							Tip act	Nr. act / data	Emitent	
		UAT PRAID	999999999-999	Loc. Praid, Jud. HARGHITA	1/1	884		Lege	act normativ	7 / 13.03.1996	PARLAMENT	Proprietar neidentificat.

3. SARCINI / DEZMEMBRĂMINTE												
Titular			Data nașterii / CUI	Domiciliu / Sediul	Tipul sarcinii sau al dezmembrămintelor dreptului de proprietate	Cota parte	Identificator entitate asociată	Act juridic			Valoare ipotecă	Tip monedă
Nume / Denumire	Inițiala tatălui	Prenume						Tip act	Nr. act / data	Emitent		
-	-	-	-	-	-	-	-	-	-	-	-	-

4. NOTĂRI, PROCESE, INTERDICȚII					5. OBSERVAȚII			
Tipul notării	Tip act	Nr. act / data	Emitent	Identificator entitate asociată	Imobil împrejmuit / neîmprejmuit	Imobil contestat / necontestat	Alte observații	
-	-	-	-	-	Neîmprejmuit			



REGISTRUL CADASTRAL AL IMOBILELOR

ANEXA Nr. 2

UAT Praid
Zonă cooperativizată/necooperativizată (Co)

Sector cadastral nr. 3

1. DESCRIEREA IMOBILULUI															
DATE TEREN										DATE CONSTRUCȚII					
Identificator teren	Adresă imobil	Număr cadastral	Nr. CF	Suprafața măsurată	Intravilan / extra.(I/E)	Nr. top.	Nr. tarla	Nr. parcelă	Categorie folosință	Identificator construcție	Cod grupă destinație	Suprafața construită	Nr. niveluri	Nr. CF	Constr. cu acte (DA/NU)
885	92 - 92/779			1000	E		92	92/779	F						

2. PROPRIETATEA / POSESIA															
Titularul dreptului / posesiei			Data nașterii / CUI	Domiciliu / Sediul	Cota parte	Identificator entitate asociată	Cotă parte teren UI	Mod de dobândire	Act juridic			Obs. privitoare la proprietar			
Nume / Denumire	Inițiala tatălui	Prenume							Tip act	Nr. act / data	Emitent				
KÁLMÁN		LIDIA	20.10.1929	Loc. Praid, Jud. HARGHITA	1/1	885		Reconstituire	act administrativ	93925 / 31.08.2006	CJSDAPT	Proprietar decedat.			
SZOKE		F. AGNES		Loc. Praid, Jud. HARGHITA								LIPSA CNP			

3. SARCINI / DEZMEMBRĂMINTE													
Titular			Data nașterii / CUI	Domiciliu / Sediul	Tipul sarcinii sau al dezmembrămintelor dreptului de proprietate	Cota parte	Identificator entitate asociată	Act juridic			Valoare ipotecă	Tip monedă	
Nume / Denumire	Inițiala tatălui	Prenume						Tip act	Nr. act / data	Emitent			
-	-	-	-	-	-	-	-	-	-	-	-	-	

4. NOTĂRI, PROCESE, INTERDICȚII					5. OBSERVAȚII		
Tipul notării	Tip act	Nr. act / data	Emitent	Identificator entitate asociată	Imobil împrejmuit / neîmprejmuit	Imobil contestat / necontestat	Alte observații
-	-	-	-	-	Neîmprejmuit		



REGISTRUL CADASTRAL AL IMOBILELOR

ANEXA Nr. 2

UAT Praid
Zonă cooperativizată/necooperativizată (Co)

Sector cadastral nr. 3

1. DESCRIEREA IMOBILULUI															
DATE TEREN										DATE CONSTRUCȚII					
Identificator teren	Adresă imobil	Număr cadastral	Nr. CF	Suprafața măsurată	Intravilan / extra.(I/E)	Nr. top.	Nr. tarla	Nr. parcelă	Categorie folosință	Identificator construcție	Cod grupă destinație	Suprafața construită	Nr. niveluri	Nr. CF	Constr. cu acte (DA/NU)
886	92 - 92/778			2400	E		92	92/778	F						

2. PROPRIETATEA / POSESIA													
Titularul dreptului / posesiei			Data nașterii / CUI	Domiciliu / Sediul	Cota parte	Identificator entitate asociată	Cotă parte teren UI	Mod de dobândire	Act juridic			Obs. privitoare la proprietar	
Nume / Denumire	Inițiala tatălui	Prenume							Tip act	Nr. act / data	Emitent		
KÁLMÁN		LIDIA	20.10.1929	Loc. Praid, Jud. HARGHITA	1/1	886		Reconstituire	act administrativ	93925 / 31.08.2006	CJSDAPT	Proprietar decedat.	
SZOKE		F. AGNES		Loc. Praid, Jud. HARGHITA								LIPSA CNP	

3. SARCINI / DEZMEMBRĂMINTE													
Titular			Data nașterii / CUI	Domiciliu / Sediul	Tipul sarcinii sau al dezmembrămintelor dreptului de proprietate	Cota parte	Identificator entitate asociată	Act juridic			Valoare ipotecă	Tip monedă	
Nume / Denumire	Inițiala tatălui	Prenume						Tip act	Nr. act / data	Emitent			
-	-	-	-	-	-	-	-	-	-	-	-	-	

4. NOTĂRI, PROCESE, INTERDICȚII					5. OBSERVAȚII		
Tipul notării	Tip act	Nr. act / data	Emitent	Identificator entitate asociată	Imobil împrejmuit / neîmprejmuit	Imobil contestat / necontestat	Alte observații
-	-	-	-	-	Neîmprejmuit		



REGISTRUL CADASTRAL AL IMOBILELOR

ANEXA Nr. 2

UAT Praid
Zonă cooperativizată/necooperativizată (Co)

Sector cadastral nr. 3

1. DESCRIEREA IMOBILULUI															
DATE TEREN										DATE CONSTRUCȚII					
Identificator teren	Adresă imobil	Număr cadastral	Nr. CF	Suprafața măsurată	Intravilan / extra.(I/E)	Nr. top.	Nr. tarla	Nr. parcelă	Categorie folosință	Identificator construcție	Cod grupă destinație	Suprafața construită	Nr. niveluri	Nr. CF	Constr. cu acte (DA/NU)
887	92 - 92/714			700	E		92	92/714	F						

2. PROPRIETATEA / POSESIA													
Titularul dreptului / posesiei			Data nașterii / CUI	Domiciliu / Sediul	Cota parte	Identificator entitate asociată	Cotă parte teren UI	Mod de dobândire	Act juridic			Obs. privitoare la proprietar	
Nume / Denumire	Inițiala tatălui	Prenume							Tip act	Nr. act / data	Emitent		
VAGASI		L. ROZALIA		Loc. Praid, Jud. HARGHITA	1/1	887		Reconstituire	act administrativ	91410 / 14.12.2005	CJSDAPT	LIPSA CNP	

3. SARCINI / DEZMEMBRĂMINTE													
Titular			Data nașterii / CUI	Domiciliu / Sediul	Tipul sarcinii sau al dezmembrămintelor dreptului de proprietate	Cota parte	Identificator entitate asociată	Act juridic			Valoare ipotecă	Tip monedă	
Nume / Denumire	Inițiala tatălui	Prenume						Tip act	Nr. act / data	Emitent			
-	-	-	-	-	-	-	-	-	-	-	-	-	

4. NOTĂRI, PROCESE, INTERDICȚII					5. OBSERVAȚII			
Tipul notării	Tip act	Nr. act / data	Emitent	Identificator entitate asociată	Imobil împrejmuit / neîmprejmuit	Imobil contestat / necontestat	Alte observații	
-	-	-	-	-	Neîmprejmuit			



REGISTRUL CADASTRAL AL IMOBILELOR

ANEXA Nr. 2

UAT Praid

Zonă cooperativizată/necooperativizată (Co)

Sector cadastral nr. 3

1. DESCRIEREA IMOBILULUI															
DATE TEREN										DATE CONSTRUCȚII					
Identificator teren	Adresă imobil	Număr cadastral	Nr. CF	Suprafața măsurată	Intravilan / extra.(I/E)	Nr. top.	Nr. tarla	Nr. parcelă	Categorie folosință	Identificator construcție	Cod grupă destinație	Suprafața construită	Nr. niveluri	Nr. CF	Constr. cu acte (DA/NU)
888	92 - 92/430			1400	E		92	92/430	F						

2. PROPRIETATEA / POSESIA													
Titularul dreptului / posesiei			Data nașterii / CUI	Domiciliu / Sediul	Cota parte	Identificator entitate asociată	Cotă parte teren UI	Mod de dobândire	Act juridic			Obs. privitoare la proprietar	
Nume / Denumire	Inițiala tatălui	Prenume							Tip act	Nr. act / data	Emitent		
DÉAK		MARGIT		Loc. Praid, Jud. HARGHITA	1/1	888		Reconstituire	act administrativ	87748 / 23.02.2005	CJSDAPT	LIPSA CNP	
SZITÁS		S. KÁROLY		Loc. Praid, Jud. HARGHITA								LIPSA CNP	
SZITÁS		SÁNDOR		Loc. Praid, Jud. HARGHITA								LIPSA CNP	

3. SARCINI / DEZMEMBRĂMINTE													
Titular			Data nașterii / CUI	Domiciliu / Sediul	Tipul sarcinii sau al dezmembrămintelor dreptului de proprietate	Cota parte	Identificator entitate asociată	Act juridic			Valoare ipotecă	Tip monedă	
Nume / Denumire	Inițiala tatălui	Prenume						Tip act	Nr. act / data	Emitent			
-	-	-	-	-	-	-	-	-	-	-	-	-	

4. NOTĂRI, PROCESE, INTERDICȚII					5. OBSERVAȚII		
Tipul notării	Tip act	Nr. act / data	Emitent	Identificator entitate asociată	Imobil împrejmuit / neîmprejmuit	Imobil contestat / necontestat	Alte observații
-	-	-	-	-	Neîmprejmuit		



REGISTRUL CADASTRAL AL IMOBILELOR

ANEXA Nr. 2

UAT Praid

Zonă cooperativizată/necooperativizată (Co)

Sector cadastral nr. 3

1. DESCRIEREA IMOBILULUI															
DATE TEREN										DATE CONSTRUCȚII					
Identificator teren	Adresă imobil	Număr cadastral	Nr. CF	Suprafața măsurată	Intravilan / extra.(I/E)	Nr. top.	Nr. tarla	Nr. parcelă	Categorie folosință	Identificator construcție	Cod grupă destinație	Suprafața construită	Nr. niveluri	Nr. CF	Constr. cu acte (DA/NU)
889	92 - 92/404			2100	E		92	92/404	F						

2. PROPRIETATEA / POSESIA													
Titularul dreptului / posesiei			Data nașterii / CUI	Domiciliu / Sediu	Cota parte	Identificator entitate asociată	Cotă parte teren UI	Mod de dobândire	Act juridic			Obs. privitoare la proprietar	
Nume / Denumire	Inițiala tatălui	Prenume							Tip act	Nr. act / data	Emitent		
LUKÁCS		DOMOKOS	04.08.1915	Loc. Praid, Jud. HARGHITA	1/1	889		Reconstituire	act administrativ	90069 / 20.07.2005	CJSDAPT	Proprietar decedat.	

3. SARCINI / DEZMEMBRĂMINTE													
Titular			Data nașterii / CUI	Domiciliu / Sediu	Tipul sarcinii sau al dezmembrămintelor dreptului de proprietate	Cota parte	Identificator entitate asociată	Act juridic			Valoare ipotecă	Tip monedă	
Nume / Denumire	Inițiala tatălui	Prenume						Tip act	Nr. act / data	Emitent			
-	-	-	-	-	-	-	-	-	-	-	-	-	

4. NOTĂRI, PROCESE, INTERDICȚII					5. OBSERVAȚII			
Tipul notării	Tip act	Nr. act / data	Emitent	Identificator entitate asociată	Imobil împrejmuit / neîmprejmuit	Imobil contestat / necontestat	Alte observații	
-	-	-	-	-	Neîmprejmuit			



REGISTRUL CADASTRAL AL IMOBILELOR

ANEXA Nr. 2

UAT Praid

Zonă cooperativizată/necooperativizată (Co)

Sector cadastral nr. 3

1. DESCRIEREA IMOBILULUI															
DATE TEREN										DATE CONSTRUCȚII					
Identificator teren	Adresă imobil	Număr cadastral	Nr. CF	Suprafața măsurată	Intravilan / extra.(I/E)	Nr. top.	Nr. tarla	Nr. parcelă	Categorie folosință	Identificator construcție	Cod grupă destinație	Suprafața construită	Nr. niveluri	Nr. CF	Constr. cu acte (DA/NU)
890	92 - 92/423			1200	E		92	92/423	F						

2. PROPRIETATEA / POSESIA													
Titularul dreptului / posesiei			Data nașterii / CUI	Domiciliu / Sediu	Cota parte	Identificator entitate asociată	Cotă parte teren UI	Mod de dobândire	Act juridic			Obs. privitoare la proprietar	
Nume / Denumire	Inițiala tatălui	Prenume							Tip act	Nr. act / data	Emitent		
FÁBIÁN		M. MARTIN		Loc. Praid, Jud. HARGHITA	1/1	890		Reconstituire	act administrativ	90066 / 20.07.2005	CJSDAPT	LIPSA CNP	

3. SARCINI / DEZMEMBRĂMINTE													
Titular			Data nașterii / CUI	Domiciliu / Sediu	Tipul sarcinii sau al dezmembrămintelor dreptului de proprietate	Cota parte	Identificator entitate asociată	Act juridic			Valoare ipotecă	Tip monedă	
Nume / Denumire	Inițiala tatălui	Prenume						Tip act	Nr. act / data	Emitent			
-	-	-	-	-	-	-	-	-	-	-	-	-	

4. NOTĂRI, PROCESE, INTERDICȚII					5. OBSERVAȚII			
Tipul notării	Tip act	Nr. act / data	Emitent	Identificator entitate asociată	Imobil împrejmuit / neîmprejmuit	Imobil contestat / necontestat	Alte observații	
-	-	-	-	-	Neîmprejmuit			



REGISTRUL CADASTRAL AL IMOBILELOR

ANEXA Nr. 2

UAT Praid
Zonă cooperativizată/necooperativizată (Co)

Sector cadastral nr. 3

1. DESCRIEREA IMOBILULUI															
DATE TEREN										DATE CONSTRUCȚII					
Identificator teren	Adresă imobil	Număr cadastral	Nr. CF	Suprafața măsurată	Intravilan / extra.(I/E)	Nr. top.	Nr. tarla	Nr. parcelă	Categorie folosință	Identificator construcție	Cod grupă destinație	Suprafața construită	Nr. niveluri	Nr. CF	Constr. cu acte (DA/NU)
891	92 - 92/427			700	E		92	92/427	F						

2. PROPRIETATEA / POSESIA													
Titularul dreptului / posesiei			Data nașterii / CUI	Domiciliu / Sediul	Cota parte	Identificator entitate asociată	Cotă parte teren UI	Mod de dobândire	Act juridic			Obs. privitoare la proprietar	
Nume / Denumire	Inițiala tatălui	Prenume							Tip act	Nr. act / data	Emitent		
FÁBIÁN		M. MARTIN		Loc. Praid, Jud. HARGHITA	1/1	891		Reconstituire	act administrativ	90066 / 20.07.2005	CJSDAPT	LIPSA CNP	

3. SARCINI / DEZMEMBRĂMINTE													
Titular			Data nașterii / CUI	Domiciliu / Sediul	Tipul sarcinii sau al dezmembrămintelor dreptului de proprietate	Cota parte	Identificator entitate asociată	Act juridic			Valoare ipotecă	Tip monedă	
Nume / Denumire	Inițiala tatălui	Prenume						Tip act	Nr. act / data	Emitent			
-	-	-	-	-	-	-	-	-	-	-	-	-	

4. NOTĂRI, PROCESE, INTERDICȚII					5. OBSERVAȚII			
Tipul notării	Tip act	Nr. act / data	Emitent	Identificator entitate asociată	Imobil împrejmuit / neîmprejmuit	Imobil contestat / necontestat	Alte observații	
-	-	-	-	-	Neîmprejmuit			



REGISTRUL CADASTRAL AL IMOBILELOR

ANEXA Nr. 2

UAT Praid
Zonă cooperativizată/necooperativizată (Co)

Sector cadastral nr. 3

1. DESCRIEREA IMOBILULUI															
DATE TEREN										DATE CONSTRUCȚII					
Identificator teren	Adresă imobil	Număr cadastral	Nr. CF	Suprafața măsurată	Intravilan / extra.(I/E)	Nr. top.	Nr. tarla	Nr. parcelă	Categorie folosință	Identificator construcție	Cod grupă destinație	Suprafața construită	Nr. niveluri	Nr. CF	Constr. cu acte (DA/NU)
892	92 -			4775	E		92		F						

2. PROPRIETATEA / POSESIA												
Titularul dreptului / posesiei			Data nașterii / CUI	Domiciliu / Sediul	Cota parte	Identificator entitate asociată	Cotă parte teren UI	Mod de dobândire	Act juridic			Obs. privitoare la proprietar
Nume / Denumire	Inițiala tatălui	Prenume							Tip act	Nr. act / data	Emitent	
		UAT PRAID	999999999-999	Loc. Praid, Jud. HARGHITA	1/1	892		Lege	act normativ	7 / 13.03.1996	PARLAMENT	Proprietar neidentificat.

3. SARCINI / DEZMEMBRĂMINTE												
Titular			Data nașterii / CUI	Domiciliu / Sediul	Tipul sarcinii sau al dezmembrămintelor dreptului de proprietate	Cota parte	Identificator entitate asociată	Act juridic			Valoare ipotecă	Tip monedă
Nume / Denumire	Inițiala tatălui	Prenume						Tip act	Nr. act / data	Emitent		
-	-	-	-	-	-	-	-	-	-	-	-	-

4. NOTĂRI, PROCESE, INTERDICȚII					5. OBSERVAȚII		
Tipul notării	Tip act	Nr. act / data	Emitent	Identificator entitate asociată	Imobil împrejmuit / neîmprejmuit	Imobil contestat / necontestat	Alte observații
-	-	-	-	-	Neîmprejmuit		



REGISTRUL CADASTRAL AL IMOBILELOR

ANEXA Nr. 2

UAT Praid

Zonă cooperativizată/necooperativizată (Co)

Sector cadastral nr. 3

1. DESCRIEREA IMOBILULUI															
DATE TEREN										DATE CONSTRUCȚII					
Identificator teren	Adresă imobil	Număr cadastral	Nr. CF	Suprafața măsurată	Intravilan / extra.(I/E)	Nr. top.	Nr. tarla	Nr. parcelă	Categorie folosință	Identificator construcție	Cod grupă destinație	Suprafața construită	Nr. niveluri	Nr. CF	Constr. cu acte (DA/NU)
893	92 - 92/753			1400	E		92	92/753	F						

2. PROPRIETATEA / POSESIA													
Titularul dreptului / posesiei			Data nașterii / CUI	Domiciliu / Sediul	Cota parte	Identificator entitate asociată	Cotă parte teren UI	Mod de dobândire	Act juridic			Obs. privitoare la proprietar	
Nume / Denumire	Inițiala tatălui	Prenume							Tip act	Nr. act / data	Emitent		
IZSO		ALBERT		Loc. Praid, Jud. HARGHITA	1/1	893		Reconstituire	act administrativ	92734 / 26.04.2006	CJSDAPT	LIPSA CNP	

3. SARCINI / DEZMEMBRĂMINTE													
Titular			Data nașterii / CUI	Domiciliu / Sediul	Tipul sarcinii sau al dezmembrămintelor dreptului de proprietate	Cota parte	Identificator entitate asociată	Act juridic			Valoare ipotecă	Tip monedă	
Nume / Denumire	Inițiala tatălui	Prenume						Tip act	Nr. act / data	Emitent			
-	-	-	-	-	-	-	-	-	-	-	-	-	

4. NOTĂRI, PROCESE, INTERDICȚII					5. OBSERVAȚII			
Tipul notării	Tip act	Nr. act / data	Emitent	Identificator entitate asociată	Imobil împrejmuit / neîmprejmuit	Imobil contestat / necontestat	Alte observații	
-	-	-	-	-	Neîmprejmuit			



REGISTRUL CADASTRAL AL IMOBILELOR

ANEXA Nr. 2

UAT Praid
Zonă cooperativizată/necooperativizată (Co)

Sector cadastral nr. 3

1. DESCRIEREA IMOBILULUI															
DATE TEREN										DATE CONSTRUCȚII					
Identificator teren	Adresă imobil	Număr cadastral	Nr. CF	Suprafața măsurată	Intravilan / extra.(I/E)	Nr. top.	Nr. tarla	Nr. parcelă	Categorie folosință	Identificator construcție	Cod grupă destinație	Suprafața construită	Nr. niveluri	Nr. CF	Constr. cu acte (DA/NU)
894	92 - 92/782			1700	E		92	92/782	F						

2. PROPRIETATEA / POSESIA													
Titularul dreptului / posesiei			Data nașterii / CUI	Domiciliu / Sediul	Cota parte	Identificator entitate asociată	Cotă parte teren UI	Mod de dobândire	Act juridic			Obs. privitoare la proprietar	
Nume / Denumire	Inițiala tatălui	Prenume							Tip act	Nr. act / data	Emitent		
FARKAS		M. LIDIA		Loc. Praid, Jud. HARGHITA	1/1	894		Reconstituire	act administrativ	93923 / 31.08.2006	CJSDAPT	LIPSA CNP	

3. SARCINI / DEZMEMBRĂMINTE													
Titular			Data nașterii / CUI	Domiciliu / Sediul	Tipul sarcinii sau al dezmembrămintelor dreptului de proprietate	Cota parte	Identificator entitate asociată	Act juridic			Valoare ipotecă	Tip monedă	
Nume / Denumire	Inițiala tatălui	Prenume						Tip act	Nr. act / data	Emitent			
-	-	-	-	-	-	-	-	-	-	-	-	-	

4. NOTĂRI, PROCESE, INTERDICȚII					5. OBSERVAȚII			
Tipul notării	Tip act	Nr. act / data	Emitent	Identificator entitate asociată	Imobil împrejmuit / neîmprejmuit	Imobil contestat / necontestat	Alte observații	
-	-	-	-	-	Neîmprejmuit			



REGISTRUL CADASTRAL AL IMOBILELOR

ANEXA Nr. 2

UAT Praid
Zonă cooperativizată/necooperativizată (Co)

Sector cadastral nr. 3

1. DESCRIEREA IMOBILULUI															
DATE TEREN										DATE CONSTRUCȚII					
Identificator teren	Adresă imobil	Număr cadastral	Nr. CF	Suprafața măsurată	Intravilan / extra.(I/E)	Nr. top.	Nr. tarla	Nr. parcelă	Categorie folosință	Identificator construcție	Cod grupă destinație	Suprafața construită	Nr. niveluri	Nr. CF	Constr. cu acte (DA/NU)
895	92 -			3819	E		92		F						

2. PROPRIETATEA / POSESIA													
Titularul dreptului / posesiei			Data nașterii / CUI	Domiciliu / Sediu	Cota parte	Identificator entitate asociată	Cotă parte teren UI	Mod de dobândire	Act juridic			Obs. privitoare la proprietar	
Nume / Denumire	Inițiala tatălui	Prenume							Tip act	Nr. act / data	Emitent		
		UAT PRAID	999999999-999	Loc. Praid, Jud. HARGHITA	1/1	895		Lege	act normativ	7 / 13.03.1996	PARLAMENT	Proprietar neidentificat.	

3. SARCINI / DEZMEMBRĂMINTE													
Titular			Data nașterii / CUI	Domiciliu / Sediu	Tipul sarcinii sau al dezmembrămintelor dreptului de proprietate	Cota parte	Identificator entitate asociată	Act juridic			Valoare ipotecă	Tip monedă	
Nume / Denumire	Inițiala tatălui	Prenume						Tip act	Nr. act / data	Emitent			
-	-	-	-	-	-	-	-	-	-	-	-	-	

4. NOTĂRI, PROCESE, INTERDICȚII					5. OBSERVAȚII			
Tipul notării	Tip act	Nr. act / data	Emitent	Identificator entitate asociată	Imobil împrejmuit / neîmprejmuit	Imobil contestat / necontestat	Alte observații	
-	-	-	-	-	Neîmprejmuit			



REGISTRUL CADASTRAL AL IMOBILELOR

ANEXA Nr. 2

UAT Praid
Zonă cooperativizată/necooperativizată (Co)

Sector cadastral nr. 3

1. DESCRIEREA IMOBILULUI															
DATE TEREN										DATE CONSTRUCȚII					
Identificator teren	Adresă imobil	Număr cadastral	Nr. CF	Suprafața măsurată	Intravilan / extra.(I/E)	Nr. top.	Nr. tarla	Nr. parcelă	Categorie folosință	Identificator construcție	Cod grupă destinație	Suprafața construită	Nr. niveluri	Nr. CF	Constr. cu acte (DA/NU)
896	92 - 92/178			1500	E		92	92/178	F						

2. PROPRIETATEA / POSESIA															
Titularul dreptului / posesiei			Data nașterii / CUI	Domiciliu / Sediul	Cota parte	Identificator entitate asociată	Cotă parte teren UI	Mod de dobândire	Act juridic			Obs. privitoare la proprietar			
Nume / Denumire	Inițiala tatălui	Prenume							Tip act	Nr. act / data	Emitent				
KACSÓ		EMERICH	18.08.1925	Loc. Praid, Jud. HARGHITA	1/1	896		Reconstituire	act administrativ	87629 / 17.02.2005	CJSDAPT	Proprietar decedat.			
LOKODI		MÁRIA		Loc. Praid, Jud. HARGHITA								LIPSA CNP			

3. SARCINI / DEZMEMBRĂMINTE													
Titular			Data nașterii / CUI	Domiciliu / Sediul	Tipul sarcinii sau al dezmembrămintelor dreptului de proprietate	Cota parte	Identificator entitate asociată	Act juridic			Valoare ipotecă	Tip monedă	
Nume / Denumire	Inițiala tatălui	Prenume						Tip act	Nr. act / data	Emitent			
-	-	-	-	-	-	-	-	-	-	-	-	-	

4. NOTĂRI, PROCESE, INTERDICȚII					5. OBSERVAȚII		
Tipul notării	Tip act	Nr. act / data	Emitent	Identificator entitate asociată	Imobil împrejmuit / neîmprejmuit	Imobil contestat / necontestat	Alte observații
-	-	-	-	-	Neîmprejmuit		



REGISTRUL CADASTRAL AL IMOBILELOR

ANEXA Nr. 2

UAT Praid
Zonă cooperativizată/necooperativizată (Co)

Sector cadastral nr. 3

1. DESCRIEREA IMOBILULUI										DATE TEREN						DATE CONSTRUCȚII					
Identificator teren	Adresă imobil	Număr cadastral	Nr. CF	Suprafața măsurată	Intravilan / extra.(I/E)	Nr. top.	Nr. tarla	Nr. parcelă	Categorie folosință	Identificator construcție	Cod grupă destinație	Suprafața construită	Nr. niveluri	Nr. CF	Constr. cu acte (DA/NU)						
897	92 - 92/261			700	E		92	92/261	A												

2. PROPRIETATEA / POSESIA													
Titularul dreptului / posesiei			Data nașterii / CUI	Domiciliu / Sediul	Cota parte	Identificator entitate asociată	Cotă parte teren UI	Mod de dobândire	Act juridic			Obs. privitoare la proprietar	
Nume / Denumire	Inițiala tatălui	Prenume							Tip act	Nr. act / data	Emitent		
BIRÓ		KATALIN	15.04.1942	Loc. Praid, Jud. HARGHITA	1/1	897	Reconstituire	act administrativ	86081 / 09.11.2004	CJSDAPT			
FÜLÖP		BÉLA		Loc. Praid, Jud. HARGHITA							LIPSA CNP		
FÜLÖP		SÁNDOR		Loc. Praid, Jud. HARGHITA							LIPSA CNP		
GERGELY		ROZÁLIA		Loc. Praid, Jud. HARGHITA							LIPSA CNP		
KACSÓ		IRÉN		Loc. Praid, Jud. HARGHITA							LIPSA CNP		

3. SARCINI / DEZMEMBRĂMINTE												
Titular			Data nașterii / CUI	Domiciliu / Sediul	Tipul sarcinii sau al dezmembrămintelor dreptului de proprietate	Cota parte	Identificator entitate asociată	Act juridic			Valoare ipotecă	Tip monedă
Nume / Denumire	Inițiala tatălui	Prenume						Tip act	Nr. act / data	Emitent		
-	-	-	-	-	-	-	-	-	-	-	-	-

4. NOTĂRI, PROCESE, INTERDICȚII					5. OBSERVAȚII		
Tipul notării	Tip act	Nr. act / data	Emitent	Identificator entitate asociată	Imobil împrejmuit / neîmprejmuit	Imobil contestat / necontestat	Alte observații
-	-	-	-	-	Neîmprejmuit		



REGISTRUL CADASTRAL AL IMOBILELOR

ANEXA Nr. 2

UAT Praid
Zonă cooperativizată/necooperativizată (Co)

Sector cadastral nr. 3

1. DESCRIEREA IMOBILULUI															
DATE TEREN										DATE CONSTRUCȚII					
Identificator teren	Adresă imobil	Număr cadastral	Nr. CF	Suprafața măsurată	Intravilan / extra.(I/E)	Nr. top.	Nr. tarla	Nr. parcelă	Categorie folosință	Identificator construcție	Cod grupă destinație	Suprafața construită	Nr. niveluri	Nr. CF	Constr. cu acte (DA/NU)
898	92 -			324	E		92		F						

2. PROPRIETATEA / POSESIA												
Titularul dreptului / posesiei			Data nașterii / CUI	Domiciliu / Sediul	Cota parte	Identificator entitate asociată	Cotă parte teren UI	Mod de dobândire	Act juridic			Obs. privitoare la proprietar
Nume / Denumire	Inițiala tatălui	Prenume							Tip act	Nr. act / data	Emitent	
		UAT PRAID	999999999-999	Loc. Praid, Jud. HARGHITA	1/1	898		Lege	act normativ	7 / 13.03.1996	PARLAMENT	Proprietar neidentificat.

3. SARCINI / DEZMEMBRĂMINTE												
Titular			Data nașterii / CUI	Domiciliu / Sediul	Tipul sarcinii sau al dezmembrămintelor dreptului de proprietate	Cota parte	Identificator entitate asociată	Act juridic			Valoare ipotecă	Tip monedă
Nume / Denumire	Inițiala tatălui	Prenume						Tip act	Nr. act / data	Emitent		
-	-	-	-	-	-	-	-	-	-	-	-	-

4. NOTĂRI, PROCESE, INTERDICȚII					5. OBSERVAȚII			
Tipul notării	Tip act	Nr. act / data	Emitent	Identificator entitate asociată	Imobil împrejmuit / neîmprejmuit	Imobil contestat / necontestat	Alte observații	
-	-	-	-	-	Neîmprejmuit			



REGISTRUL CADASTRAL AL IMOBILELOR

ANEXA Nr. 2

UAT Praid
Zonă cooperativizată/necooperativizată (Co)

Sector cadastral nr. 3

1. DESCRIEREA IMOBILULUI															
DATE TEREN										DATE CONSTRUCȚII					
Identificator teren	Adresă imobil	Număr cadastral	Nr. CF	Suprafața măsurată	Intravilan / extra.(I/E)	Nr. top.	Nr. tarla	Nr. parcelă	Categorie folosință	Identificator construcție	Cod grupă destinație	Suprafața construită	Nr. niveluri	Nr. CF	Constr. cu acte (DA/NU)
899	92 - 92/783			700	E		92	92/783	F						

2. PROPRIETATEA / POSESIA													
Titularul dreptului / posesiei			Data nașterii / CUI	Domiciliu / Sediul	Cota parte	Identificator entitate asociată	Cotă parte teren UI	Mod de dobândire	Act juridic			Obs. privitoare la proprietar	
Nume / Denumire	Inițiala tatălui	Prenume							Tip act	Nr. act / data	Emitent		
LUKACS		BERTALAN		Loc. Praid, Jud. HARGHITA	1/1	899		Reconstituire	act administrativ	93924 / 31.08.2006	CJSDAPT	LIPSA CNP	

3. SARCINI / DEZMEMBRĂMINTE													
Titular			Data nașterii / CUI	Domiciliu / Sediul	Tipul sarcinii sau al dezmembrămintelor dreptului de proprietate	Cota parte	Identificator entitate asociată	Act juridic			Valoare ipotecă	Tip monedă	
Nume / Denumire	Inițiala tatălui	Prenume						Tip act	Nr. act / data	Emitent			
-	-	-	-	-	-	-	-	-	-	-	-	-	

4. NOTĂRI, PROCESE, INTERDICȚII					5. OBSERVAȚII			
Tipul notării	Tip act	Nr. act / data	Emitent	Identificator entitate asociată	Imobil împrejmuit / neîmprejmuit	Imobil contestat / necontestat	Alte observații	
-	-	-	-	-	Neîmprejmuit			



REGISTRUL CADASTRAL AL IMOBILELOR

ANEXA Nr. 2

UAT Praid

Zonă cooperativizată/necooperativizată (Co)

Sector cadastral nr. 3

1. DESCRIEREA IMOBILULUI															
DATE TEREN										DATE CONSTRUCȚII					
Identificator teren	Adresă imobil	Număr cadastral	Nr. CF	Suprafața măsurată	Intravilan / extra.(I/E)	Nr. top.	Nr. tarla	Nr. parcelă	Categorie folosință	Identificator construcție	Cod grupă destinație	Suprafața construită	Nr. niveluri	Nr. CF	Constr. cu acte (DA/NU)
900	92 - 92/683			3000	E		92	92/683	F						

2. PROPRIETATEA / POSESIA												
Titularul dreptului / posesiei			Data nașterii / CUI	Domiciliu / Sediul	Cota parte	Identificator entitate asociată	Cotă parte teren UI	Mod de dobândire	Act juridic			Obs. privitoare la proprietar
Nume / Denumire	Inițiala tatălui	Prenume							Tip act	Nr. act / data	Emitent	
MOLNĂR		ERZSÉBET		Loc. Praid, Jud. HARGHITA	1/1	900		Reconstituire	act administrativ	90186 / 22.07.2005	CJSDAPT	LIPSA CNP

3. SARCINI / DEZMEMBRĂMINTE												
Titular			Data nașterii / CUI	Domiciliu / Sediul	Tipul sarcinii sau al dezmembrămintelor dreptului de proprietate	Cota parte	Identificator entitate asociată	Act juridic			Valoare ipotecă	Tip monedă
Nume / Denumire	Inițiala tatălui	Prenume						Tip act	Nr. act / data	Emitent		
-	-	-	-	-	-	-	-	-	-	-	-	-

4. NOTĂRI, PROCESE, INTERDICȚII					5. OBSERVAȚII		
Tipul notării	Tip act	Nr. act / data	Emitent	Identificator entitate asociată	Imobil împrejmuit / neîmprejmuit	Imobil contestat / necontestat	Alte observații
-	-	-	-	-	Neîmprejmuit		



REGISTRUL CADASTRAL AL IMOBILELOR

ANEXA Nr. 2

UAT Praid
Zonă cooperativizată/necooperativizată (Co)

Sector cadastral nr. 3

1. DESCRIEREA IMOBILULUI															
DATE TEREN										DATE CONSTRUCȚII					
Identificator teren	Adresă imobil	Număr cadastral	Nr. CF	Suprafața măsurată	Intravilan / extra.(I/E)	Nr. top.	Nr. tarla	Nr. parcelă	Categorie folosință	Identificator construcție	Cod grupă destinație	Suprafața construită	Nr. niveluri	Nr. CF	Constr. cu acte (DA/NU)
901	92 -			3334	E		92		F						

2. PROPRIETATEA / POSESIA													
Titularul dreptului / posesiei			Data nașterii / CUI	Domiciliu / Sediu	Cota parte	Identificator entitate asociată	Cotă parte teren UI	Mod de dobândire	Act juridic			Obs. privitoare la proprietar	
Nume / Denumire	Inițiala tatălui	Prenume							Tip act	Nr. act / data	Emitent		
		UAT PRAID	999999999-999	Loc. Praid, Jud. HARGHITA	1/1	901		Lege	act normativ	7 / 13.03.1996	PARLAMENT	Proprietar neidentificat.	

3. SARCINI / DEZMEMBRĂMINTE													
Titular			Data nașterii / CUI	Domiciliu / Sediu	Tipul sarcinii sau al dezmembrămintelor dreptului de proprietate	Cota parte	Identificator entitate asociată	Act juridic			Valoare ipotecă	Tip monedă	
Nume / Denumire	Inițiala tatălui	Prenume						Tip act	Nr. act / data	Emitent			
-	-	-	-	-	-	-	-	-	-	-	-	-	

4. NOTĂRI, PROCESE, INTERDICȚII					5. OBSERVAȚII			
Tipul notării	Tip act	Nr. act / data	Emitent	Identificator entitate asociată	Imobil împrejmuit / neîmprejmuit	Imobil contestat / necontestat	Alte observații	
-	-	-	-	-	Neîmprejmuit			



REGISTRUL CADASTRAL AL IMOBILELOR

ANEXA Nr. 2

UAT Praid
Zonă cooperativizată/necooperativizată (Co)

Sector cadastral nr. 3

1. DESCRIEREA IMOBILULUI															
DATE TEREN										DATE CONSTRUCȚII					
Identificator teren	Adresă imobil	Număr cadastral	Nr. CF	Suprafața măsurată	Intravilan / extra.(I/E)	Nr. top.	Nr. tarla	Nr. parcelă	Categorie folosință	Identificator construcție	Cod grupă destinație	Suprafața construită	Nr. niveluri	Nr. CF	Constr. cu acte (DA/NU)
902	92 - 92/758			2000	E		92	92/758	F						

2. PROPRIETATEA / POSESIA												
Titularul dreptului / posesiei			Data nașterii / CUI	Domiciliu / Sediul	Cota parte	Identificator entitate asociată	Cotă parte teren UI	Mod de dobândire	Act juridic			Obs. privitoare la proprietar
Nume / Denumire	Inițiala tatălui	Prenume							Tip act	Nr. act / data	Emitent	
LUKACS		ILIE	20.03.1923	Loc. Praid, Jud. HARGHITA	1/1	902		Reconstituire	act administrativ	93350 / 17.07.2006	CJSDAPT	Proprietar decedat.

3. SARCINI / DEZMEMBRĂMINTE												
Titular			Data nașterii / CUI	Domiciliu / Sediul	Tipul sarcinii sau al dezmembrămintelor dreptului de proprietate	Cota parte	Identificator entitate asociată	Act juridic			Valoare ipotecă	Tip monedă
Nume / Denumire	Inițiala tatălui	Prenume						Tip act	Nr. act / data	Emitent		
-	-	-	-	-	-	-	-	-	-	-	-	-

4. NOTĂRI, PROCESE, INTERDICȚII					5. OBSERVAȚII		
Tipul notării	Tip act	Nr. act / data	Emitent	Identificator entitate asociată	Imobil împrejmuit / neîmprejmuit	Imobil contestat / necontestat	Alte observații
-	-	-	-	-	Neîmprejmuit		



REGISTRUL CADASTRAL AL IMOBILELOR

ANEXA Nr. 2

UAT Praid
Zonă cooperativizată/necooperativizată (Co)

Sector cadastral nr. 3

1. DESCRIEREA IMOBILULUI															
DATE TEREN										DATE CONSTRUCȚII					
Identificator teren	Adresă imobil	Număr cadastral	Nr. CF	Suprafața măsurată	Intravilan / extra.(I/E)	Nr. top.	Nr. tarla	Nr. parcelă	Categorie folosință	Identificator construcție	Cod grupă destinație	Suprafața construită	Nr. niveluri	Nr. CF	Constr. cu acte (DA/NU)
903	92 - 92/747			1000	E		92	92/747	A						

2. PROPRIETATEA / POSESIA														
Titularul dreptului / posesiei			Data nașterii / CUI	Domiciliu / Sediul	Cota parte	Identificator entitate asociată	Cotă parte teren UI	Mod de dobândire	Act juridic			Obs. privitoare la proprietar		
Nume / Denumire	Inițiala tatălui	Prenume							Tip act	Nr. act / data	Emitent			
DEAK		GIZELLA		Loc. Praid, Jud. HARGHITA	1/1	903	Reconstituire	act administrativ	91417 / 14.12.2005	CJSDAPT	LIPSA CNP			
FABIAN		LAURENTIU		Loc. Praid, Jud. HARGHITA							LIPSA CNP			
SZVINICSAN		EDIT		Loc. Praid, Jud. HARGHITA							LIPSA CNP			
SZVINICSAN		REBEKA		Loc. Praid, Jud. HARGHITA							LIPSA CNP			

3. SARCINI / DEZMEMBRĂMINTE														
Titular			Data nașterii / CUI	Domiciliu / Sediul	Tipul sarcinii sau al dezmembrămintelor dreptului de proprietate	Cota parte	Identificator entitate asociată	Act juridic			Valoare ipotecă	Tip monedă		
Nume / Denumire	Inițiala tatălui	Prenume						Tip act	Nr. act / data	Emitent				
-	-	-	-	-	-	-	-	-	-	-	-	-		

4. NOTĂRI, PROCESE, INTERDICȚII					5. OBSERVAȚII				
Tipul notării	Tip act	Nr. act/ data	Emitent	Identificator entitate asociată	Imobil împrejmuit/ neîmprejmuit	Imobil contestat/ necontestat	Alte observații		
-	-	-	-	-	Neîmprejmuit				



REGISTRUL CADASTRAL AL IMOBILELOR

ANEXA Nr. 2

UAT Praid
Zonă cooperativizată/necooperativizată (Co)

Sector cadastral nr. 3

1. DESCRIEREA IMOBILULUI															
DATE TEREN										DATE CONSTRUCȚII					
Identificator teren	Adresă imobil	Număr cadastral	Nr. CF	Suprafața măsurată	Intravilan / extra.(I/E)	Nr. top.	Nr. tarla	Nr. parcelă	Categorie folosință	Identificator construcție	Cod grupă destinație	Suprafața construită	Nr. niveluri	Nr. CF	Constr. cu acte (DA/NU)
904	92 - 92/602			1500	E		92	92/602	F						

2. PROPRIETATEA / POSESIA													
Titularul dreptului / posesiei			Data nașterii / CUI	Domiciliu / Sediul	Cota parte	Identificator entitate asociată	Cotă parte teren UI	Mod de dobândire	Act juridic			Obs. privitoare la proprietar	
Nume / Denumire	Inițiala tatălui	Prenume							Tip act	Nr. act / data	Emitent		
LŐRINCZ		GY. PIROSKA		Loc. Praid, Jud. HARGHITA	1/1	904		Reconstituire	act administrativ	90086 / 20.07.2005	CJSDAPT	LIPSA CNP	
LUKÁCS		LŐRINC		Loc. Praid, Jud. HARGHITA								LIPSA CNP	

3. SARCINI / DEZMEMBRĂMINTE												
Titular			Data nașterii / CUI	Domiciliu / Sediul	Tipul sarcinii sau al dezmembrămintelor dreptului de proprietate	Cota parte	Identificator entitate asociată	Act juridic			Valoare ipotecă	Tip monedă
Nume / Denumire	Inițiala tatălui	Prenume						Tip act	Nr. act / data	Emitent		
-	-	-	-	-	-	-	-	-	-	-	-	-

4. NOTĂRI, PROCESE, INTERDICȚII						5. OBSERVAȚII		
Tipul notării	Tip act	Nr. act / data	Emitent	Identificator entitate asociată	Imobil împrejmuit / neîmprejmuit	Imobil contestat / necontestat	Alte observații	
-	-	-	-	-	Neîmprejmuit			



REGISTRUL CADASTRAL AL IMOBILELOR

ANEXA Nr. 2

UAT Praid
Zonă cooperativizată/necooperativizată (Co)

Sector cadastral nr. 3

1. DESCRIEREA IMOBILULUI															
DATE TEREN										DATE CONSTRUCȚII					
Identificator teren	Adresă imobil	Număr cadastral	Nr. CF	Suprafața măsurată	Intravilan / extra.(I/E)	Nr. top.	Nr. tarla	Nr. parcelă	Categorie folosință	Identificator construcție	Cod grupă destinație	Suprafața construită	Nr. niveluri	Nr. CF	Constr. cu acte (DA/NU)
905	92 -			1366	E		92		F						

2. PROPRIETATEA / POSESIA													
Titularul dreptului / posesiei			Data nașterii / CUI	Domiciliu / Sediu	Cota parte	Identificator entitate asociată	Cotă parte teren UI	Mod de dobândire	Act juridic			Obs. privitoare la proprietar	
Nume / Denumire	Inițiala tatălui	Prenume							Tip act	Nr. act / data	Emitent		
		UAT PRAID	999999999-999	Loc. Praid, Jud. HARGHITA	1/1	905		Lege	act normativ	7 / 13.03.1996	PARLAMENT	Proprietar neidentificat.	

3. SARCINI / DEZMEMBRĂMINTE													
Titular			Data nașterii / CUI	Domiciliu / Sediu	Tipul sarcinii sau al dezmembrămintelor dreptului de proprietate	Cota parte	Identificator entitate asociată	Act juridic			Valoare ipotecă	Tip monedă	
Nume / Denumire	Inițiala tatălui	Prenume						Tip act	Nr. act / data	Emitent			
-	-	-	-	-	-	-	-	-	-	-	-	-	

4. NOTĂRI, PROCESE, INTERDICȚII					5. OBSERVAȚII			
Tipul notării	Tip act	Nr. act / data	Emitent	Identificator entitate asociată	Imobil împrejmuit / neîmprejmuit	Imobil contestat / necontestat	Alte observații	
-	-	-	-	-	Neîmprejmuit			



REGISTRUL CADASTRAL AL IMOBILELOR

ANEXA Nr. 2

UAT Praid
Zonă cooperativizată/necooperativizată (Co)

Sector cadastral nr. 3

1. DESCRIEREA IMOBILULUI															
DATE TEREN										DATE CONSTRUCȚII					
Identificator teren	Adresă imobil	Număr cadastral	Nr. CF	Suprafața măsurată	Intravilan / extra.(I/E)	Nr. top.	Nr. tarla	Nr. parcelă	Categorie folosință	Identificator construcție	Cod grupă destinație	Suprafața construită	Nr. niveluri	Nr. CF	Constr. cu acte (DA/NU)
906	92 -			955	E		92		HR						

2. PROPRIETATEA / POSESIA												
Titularul dreptului / posesiei			Data nașterii / CUI	Domiciliu / Sediul	Cota parte	Identificator entitate asociată	Cotă parte teren UI	Mod de dobândire	Act juridic			Obs. privitoare la proprietar
Nume / Denumire	Inițiala tatălui	Prenume							Tip act	Nr. act / data	Emitent	
		UAT PRAID	999999999-999	Loc. Praid, Jud. HARGHITA	1/1	906		Lege	act normativ	7 / 13.03.1996	PARLAMENT	Proprietar neidentificat.

3. SARCINI / DEZMEMBRĂMINTE												
Titular			Data nașterii / CUI	Domiciliu / Sediul	Tipul sarcinii sau al dezmembrămintelor dreptului de proprietate	Cota parte	Identificator entitate asociată	Act juridic			Valoare ipotecă	Tip monedă
Nume / Denumire	Inițiala tatălui	Prenume						Tip act	Nr. act / data	Emitent		
-	-	-	-	-	-	-	-	-	-	-	-	-

4. NOTĂRI, PROCESE, INTERDICȚII					5. OBSERVAȚII			
Tipul notării	Tip act	Nr. act / data	Emitent	Identificator entitate asociată	Imobil împrejmuit / neîmprejmuit	Imobil contestat / necontestat	Alte observații	
-	-	-	-	-	Neîmprejmuit			



REGISTRUL CADASTRAL AL IMOBILELOR

ANEXA Nr. 2

UAT Praid
Zonă cooperativizată/necooperativizată (Co)

Sector cadastral nr. 3

1. DESCRIEREA IMOBILULUI															
DATE TEREN										DATE CONSTRUCȚII					
Identificator teren	Adresă imobil	Număr cadastral	Nr. CF	Suprafața măsurată	Intravilan / extra.(I/E)	Nr. top.	Nr. tarla	Nr. parcelă	Categorie folosință	Identificator construcție	Cod grupă destinație	Suprafața construită	Nr. niveluri	Nr. CF	Constr. cu acte (DA/NU)
907	92 -			972	E		92		F						

2. PROPRIETATEA / POSESIA												
Titularul dreptului / posesiei			Data nașterii / CUI	Domiciliu / Sediu	Cota parte	Identificator entitate asociată	Cotă parte teren UI	Mod de dobândire	Act juridic			Obs. privitoare la proprietar
Nume / Denumire	Inițiala tatălui	Prenume							Tip act	Nr. act / data	Emitent	
		UAT PRAID	999999999-999	Loc. Praid, Jud. HARGHITA	1/1	907		Lege	act normativ	7 / 13.03.1996	PARLAMENT	Proprietar neidentificat.

3. SARCINI / DEZMEMBRĂMINTE												
Titular			Data nașterii / CUI	Domiciliu / Sediu	Tipul sarcinii sau al dezmembrămintelor dreptului de proprietate	Cota parte	Identificator entitate asociată	Act juridic			Valoare ipotecă	Tip monedă
Nume / Denumire	Inițiala tatălui	Prenume						Tip act	Nr. act / data	Emitent		
-	-	-	-	-	-	-	-	-	-	-	-	-

4. NOTĂRI, PROCESE, INTERDICȚII					5. OBSERVAȚII			
Tipul notării	Tip act	Nr. act / data	Emitent	Identificator entitate asociată	Imobil împrejmuit / neîmprejmuit	Imobil contestat / necontestat	Alte observații	
-	-	-	-	-	Neîmprejmuit			



REGISTRUL CADASTRAL AL IMOBILELOR

ANEXA Nr. 2

UAT Praid
Zonă cooperativizată/necooperativizată (Co)

Sector cadastral nr. 3

1. DESCRIEREA IMOBILULUI															
DATE TEREN										DATE CONSTRUCȚII					
Identificator teren	Adresă imobil	Număr cadastral	Nr. CF	Suprafața măsurată	Intravilan / extra.(I/E)	Nr. top.	Nr. tarla	Nr. parcelă	Categorie folosință	Identificator construcție	Cod grupă destinație	Suprafața construită	Nr. niveluri	Nr. CF	Constr. cu acte (DA/NU)
908	92 - 92/574			2000	E		92	92/574	F						

2. PROPRIETATEA / POSESIA													
Titularul dreptului / posesiei			Data nașterii / CUI	Domiciliu / Sediu	Cota parte	Identificator entitate asociată	Cotă parte teren UI	Mod de dobândire	Act juridic			Obs. privitoare la proprietar	
Nume / Denumire	Inițiala tatălui	Prenume							Tip act	Nr. act / data	Emitent		
KOVÁCS		DÉNES		Loc. Praid, Jud. HARGHITA	1/1	908		Reconstituire	act administrativ	88550 / 21.04.2005	CJSDAPT	LIPSA CNP	

3. SARCINI / DEZMEMBRĂMINTE													
Titular			Data nașterii / CUI	Domiciliu / Sediu	Tipul sarcinii sau al dezmembrămintelor dreptului de proprietate	Cota parte	Identificator entitate asociată	Act juridic			Valoare ipotecă	Tip monedă	
Nume / Denumire	Inițiala tatălui	Prenume						Tip act	Nr. act / data	Emitent			
-	-	-	-	-	-	-	-	-	-	-	-	-	

4. NOTĂRI, PROCESE, INTERDICȚII					5. OBSERVAȚII			
Tipul notării	Tip act	Nr. act / data	Emitent	Identificator entitate asociată	Imobil împrejmuit / neîmprejmuit	Imobil contestat / necontestat	Alte observații	
-	-	-	-	-	Neîmprejmuit			



REGISTRUL CADASTRAL AL IMOBILELOR

ANEXA Nr. 2

UAT Praid
Zonă cooperativizată/necooperativizată (Co)

Sector cadastral nr. 3

1. DESCRIEREA IMOBILULUI															
DATE TEREN										DATE CONSTRUCȚII					
Identificator teren	Adresă imobil	Număr cadastral	Nr. CF	Suprafața măsurată	Intravilan / extra.(I/E)	Nr. top.	Nr. tarla	Nr. parcelă	Categorie folosință	Identificator construcție	Cod grupă destinație	Suprafața construită	Nr. niveluri	Nr. CF	Constr. cu acte (DA/NU)
909	92 -			20639	E		92		HR						

2. PROPRIETATEA / POSESIA												
Titularul dreptului / posesiei			Data nașterii / CUI	Domiciliu / Sediul	Cota parte	Identificator entitate asociată	Cotă parte teren UI	Mod de dobândire	Act juridic			Obs. privitoare la proprietar
Nume / Denumire	Inițiala tatălui	Prenume							Tip act	Nr. act / data	Emitent	
		UAT PRAID	999999999-999	Loc. Praid, Jud. HARGHITA	1/1	909		Lege	act normativ	7 / 13.03.1996	PARLAMENT	Proprietar neidentificat.

3. SARCINI / DEZMEMBRĂMINTE												
Titular			Data nașterii / CUI	Domiciliu / Sediul	Tipul sarcinii sau al dezmembrămintelor dreptului de proprietate	Cota parte	Identificator entitate asociată	Act juridic			Valoare ipotecă	Tip monedă
Nume / Denumire	Inițiala tatălui	Prenume						Tip act	Nr. act / data	Emitent		
-	-	-	-	-	-	-	-	-	-	-	-	-

4. NOTĂRI, PROCESE, INTERDICȚII					5. OBSERVAȚII		
Tipul notării	Tip act	Nr. act / data	Emitent	Identificator entitate asociată	Imobil împrejmuit / neîmprejmuit	Imobil contestat / necontestat	Alte observații
-	-	-	-	-	Neîmprejmuit		



REGISTRUL CADASTRAL AL IMOBILELOR

ANEXA Nr. 2

UAT Praid
Zonă cooperativizată/necooperativizată (Co)

Sector cadastral nr. 3

1. DESCRIEREA IMOBILULUI															
DATE TEREN										DATE CONSTRUCȚII					
Identificator teren	Adresă imobil	Număr cadastral	Nr. CF	Suprafața măsurată	Intravilan / extra.(I/E)	Nr. top.	Nr. tarla	Nr. parcelă	Categorie folosință	Identificator construcție	Cod grupă destinație	Suprafața construită	Nr. niveluri	Nr. CF	Constr. cu acte (DA/NU)
910	92 - 92/811			700	E		92	92/811	F						

2. PROPRIETATEA / POSESIA															
Titularul dreptului / posesiei			Data nașterii / CUI	Domiciliu / Sediul	Cota parte	Identificator entitate asociată	Cotă parte teren UI	Mod de dobândire	Act juridic			Obs. privitoare la proprietar			
Nume / Denumire	Inițiala tatălui	Prenume							Tip act	Nr. act / data	Emitent				
CSONTA		GÁBOR	07.09.1920	Loc. Praid, Jud. HARGHITA	1/1	910		Reconstituire	act administrativ	95664 / 05.02.2007	CJSDAPT	Proprietar decedat.			
SZÖKE		KATALIN		Loc. Praid, Jud. HARGHITA								LIPSA CNP			

3. SARCINI / DEZMEMBRĂMINTE													
Titular			Data nașterii / CUI	Domiciliu / Sediul	Tipul sarcinii sau al dezmembrămintelor dreptului de proprietate	Cota parte	Identificator entitate asociată	Act juridic			Valoare ipotecă	Tip monedă	
Nume / Denumire	Inițiala tatălui	Prenume						Tip act	Nr. act / data	Emitent			
-	-	-	-	-	-	-	-	-	-	-	-	-	

4. NOTĂRI, PROCESE, INTERDICȚII					5. OBSERVAȚII		
Tipul notării	Tip act	Nr. act / data	Emitent	Identificator entitate asociată	Imobil împrejmuit / neîmprejmuit	Imobil contestat / necontestat	Alte observații
-	-	-	-	-	Neîmprejmuit		



REGISTRUL CADASTRAL AL IMOBILELOR

ANEXA Nr. 2

UAT Praid
Zonă cooperativizată/necooperativizată (Co)

Sector cadastral nr. 3

1. DESCRIEREA IMOBILULUI															
DATE TEREN										DATE CONSTRUCȚII					
Identificator teren	Adresă imobil	Număr cadastral	Nr. CF	Suprafața măsurată	Intravilan / extra.(I/E)	Nr. top.	Nr. tarla	Nr. parcelă	Categorie folosință	Identificator construcție	Cod grupă destinație	Suprafața construită	Nr. niveluri	Nr. CF	Constr. cu acte (DA/NU)
911	92 - 92/439			2100	E		92	92/439	F						

2. PROPRIETATEA / POSESIA													
Titularul dreptului / posesiei			Data nașterii / CUI	Domiciliu / Sediul	Cota parte	Identificator entitate asociată	Cotă parte teren UI	Mod de dobândire	Act juridic			Obs. privitoare la proprietar	
Nume / Denumire	Inițiala tatălui	Prenume							Tip act	Nr. act / data	Emitent		
KRALL		CAROL	04.09.1923	Loc. Praid, Jud. HARGHITA	1/1	911		Reconstituire	act administrativ	87971 / 15.03.2005	CJSDAPT	Proprietar decedat	

3. SARCINI / DEZMEMBRĂMINTE													
Titular			Data nașterii / CUI	Domiciliu / Sediul	Tipul sarcinii sau al dezmembrămintelor dreptului de proprietate	Cota parte	Identificator entitate asociată	Act juridic			Valoare ipotecă	Tip monedă	
Nume / Denumire	Inițiala tatălui	Prenume						Tip act	Nr. act / data	Emitent			
-	-	-	-	-	-	-	-	-	-	-	-	-	

4. NOTĂRI, PROCESE, INTERDICȚII					5. OBSERVAȚII			
Tipul notării	Tip act	Nr. act / data	Emitent	Identificator entitate asociată	Imobil împrejmuit / neîmprejmuit	Imobil contestat / necontestat	Alte observații	
-	-	-	-	-	Neîmprejmuit			



REGISTRUL CADASTRAL AL IMOBILELOR

ANEXA Nr. 2

UAT Praid

Zonă cooperativizată/necooperativizată (Co)

Sector cadastral nr. 3

1. DESCRIEREA IMOBILULUI															
DATE TEREN										DATE CONSTRUCȚII					
Identificator teren	Adresă imobil	Număr cadastral	Nr. CF	Suprafața măsurată	Intravilan / extra.(I/E)	Nr. top.	Nr. tarla	Nr. parcelă	Categorie folosință	Identificator construcție	Cod grupă destinație	Suprafața construită	Nr. niveluri	Nr. CF	Constr. cu acte (DA/NU)
912	92 - 92/600			3800	E		92	92/600	F						

2. PROPRIETATEA / POSESIA													
Titularul dreptului / posesiei			Data nașterii / CUI	Domiciliu / Sediul	Cota parte	Identificator entitate asociată	Cotă parte teren UI	Mod de dobândire	Act juridic			Obs. privitoare la proprietar	
Nume / Denumire	Inițiala tatălui	Prenume							Tip act	Nr. act / data	Emitent		
KOVÁCS		FÁBIÁN SÁNDOR		Loc. Praid, Jud. HARGHITA	1/1	912		Reconstituire	act administrativ	88972 / 31.05.2005	CJSDAPT	Proprietar decedat. LIPSA CNP	

3. SARCINI / DEZMEMBRĂMINTE													
Titular			Data nașterii / CUI	Domiciliu / Sediul	Tipul sarcinii sau al dezmembrămintelor dreptului de proprietate	Cota parte	Identificator entitate asociată	Act juridic			Valoare ipotecă	Tip monedă	
Nume / Denumire	Inițiala tatălui	Prenume						Tip act	Nr. act / data	Emitent			
-	-	-	-	-	-	-	-	-	-	-	-	-	

4. NOTĂRI, PROCESE, INTERDICȚII					5. OBSERVAȚII			
Tipul notării	Tip act	Nr. act / data	Emitent	Identificator entitate asociată	Imobil împrejmuit / neîmprejmuit	Imobil contestat / necontestat	Alte observații	
-	-	-	-	-	Neîmprejmuit			



REGISTRUL CADASTRAL AL IMOBILELOR

ANEXA Nr. 2

UAT Praid

Zonă cooperativizată/necooperativizată (Co)

Sector cadastral nr. 3

1. DESCRIEREA IMOBILULUI															
DATE TEREN										DATE CONSTRUCȚII					
Identificator teren	Adresă imobil	Număr cadastral	Nr. CF	Suprafața măsurată	Intravilan / extra.(I/E)	Nr. top.	Nr. tarla	Nr. parcelă	Categorie folosință	Identificator construcție	Cod grupă destinație	Suprafața construită	Nr. niveluri	Nr. CF	Constr. cu acte (DA/NU)
913	92 - 92/613			2100	E		92	92/613	F						

2. PROPRIETATEA / POSESIA													
Titularul dreptului / posesiei			Data nașterii / CUI	Domiciliu / Sediul	Cota parte	Identificator entitate asociată	Cotă parte teren UI	Mod de dobândire	Act juridic			Obs. privitoare la proprietar	
Nume / Denumire	Inițiala tatălui	Prenume							Tip act	Nr. act / data	Emitent		
HALMEN		MALVIN ROZĂLIA		Loc. Praid, Jud. HARGHITA	1/1	913		Reconstituire	act administrativ	88948 / 26.05.2005	CJSDAPT	LIPSA CNP	

3. SARCINI / DEZMEMBRĂMINTE													
Titular			Data nașterii / CUI	Domiciliu / Sediul	Tipul sarcinii sau al dezmembrămintelor dreptului de proprietate	Cota parte	Identificator entitate asociată	Act juridic			Valoare ipotecă	Tip monedă	
Nume / Denumire	Inițiala tatălui	Prenume						Tip act	Nr. act / data	Emitent			
-	-	-	-	-	-	-	-	-	-	-	-	-	

4. NOTĂRI, PROCESE, INTERDICȚII					5. OBSERVAȚII		
Tipul notării	Tip act	Nr. act / data	Emitent	Identificator entitate asociată	Imobil împrejmuit / neîmprejmuit	Imobil contestat / necontestat	Alte observații
-	-	-	-	-	Neîmprejmuit		



REGISTRUL CADASTRAL AL IMOBILELOR

ANEXA Nr. 2

UAT Praid
Zonă cooperativizată/necooperativizată (Co)

Sector cadastral nr. 3

1. DESCRIEREA IMOBILULUI															
DATE TEREN										DATE CONSTRUCȚII					
Identificator teren	Adresă imobil	Număr cadastral	Nr. CF	Suprafața măsurată	Intravilan / extra.(I/E)	Nr. top.	Nr. tarla	Nr. parcelă	Categorie folosință	Identificator construcție	Cod grupă destinație	Suprafața construită	Nr. niveluri	Nr. CF	Constr. cu acte (DA/NU)
914	92 - 92/611			2100	E		92	92/611	F						

2. PROPRIETATEA / POSESIA													
Titularul dreptului / posesiei			Data nașterii / CUI	Domiciliu / Sediu	Cota parte	Identificator entitate asociată	Cotă parte teren UI	Mod de dobândire	Act juridic			Obs. privitoare la proprietar	
Nume / Denumire	Inițiala tatălui	Prenume							Tip act	Nr. act / data	Emitent		
KIRÁLY		I. ROZÁLIA		Loc. Praid, Jud. HARGHITA	1/1	914		Reconstituire	act administrativ	88949 / 26.05.2005	CJSDAPT	LIPSA CNP	

3. SARCINI / DEZMEMBRĂMINTE													
Titular			Data nașterii / CUI	Domiciliu / Sediu	Tipul sarcinii sau al dezmembrămintelor dreptului de proprietate	Cota parte	Identificator entitate asociată	Act juridic			Valoare ipotecă	Tip monedă	
Nume / Denumire	Inițiala tatălui	Prenume						Tip act	Nr. act / data	Emitent			
-	-	-	-	-	-	-	-	-	-	-	-	-	

4. NOTĂRI, PROCESE, INTERDICȚII					5. OBSERVAȚII			
Tipul notării	Tip act	Nr. act / data	Emitent	Identificator entitate asociată	Imobil împrejmuit / neîmprejmuit	Imobil contestat / necontestat	Alte observații	
-	-	-	-	-	Neîmprejmuit			



REGISTRUL CADASTRAL AL IMOBILELOR

ANEXA Nr. 2

UAT Praid
Zonă cooperativizată/necooperativizată (Co)

Sector cadastral nr. 3

1. DESCRIEREA IMOBILULUI															
DATE TEREN										DATE CONSTRUCȚII					
Identificator teren	Adresă imobil	Număr cadastral	Nr. CF	Suprafața măsurată	Intravilan / extra.(I/E)	Nr. top.	Nr. tarla	Nr. parcelă	Categorie folosință	Identificator construcție	Cod grupă destinație	Suprafața construită	Nr. niveluri	Nr. CF	Constr. cu acte (DA/NU)
915	92 -			9973	E		92		F						

2. PROPRIETATEA / POSESIA													
Titularul dreptului / posesiei			Data nașterii / CUI	Domiciliu / Sediu	Cota parte	Identificator entitate asociată	Cotă parte teren UI	Mod de dobândire	Act juridic			Obs. privitoare la proprietar	
Nume / Denumire	Inițiala tatălui	Prenume							Tip act	Nr. act / data	Emitent		
		UAT PRAID	999999999-999	Loc. Praid, Jud. HARGHITA	1/1	915		Lege	act normativ	7 / 13.03.1996	PARLAMENT	Proprietar neidentificat.	

3. SARCINI / DEZMEMBRĂMINTE													
Titular			Data nașterii / CUI	Domiciliu / Sediu	Tipul sarcinii sau al dezmembrămintelor dreptului de proprietate	Cota parte	Identificator entitate asociată	Act juridic			Valoare ipotecă	Tip monedă	
Nume / Denumire	Inițiala tatălui	Prenume						Tip act	Nr. act / data	Emitent			
-	-	-	-	-	-	-	-	-	-	-	-	-	

4. NOTĂRI, PROCESE, INTERDICȚII					5. OBSERVAȚII			
Tipul notării	Tip act	Nr. act / data	Emitent	Identificator entitate asociată	Imobil împrejmuit / neîmprejmuit	Imobil contestat / necontestat	Alte observații	
-	-	-	-	-	Neîmprejmuit			



REGISTRUL CADASTRAL AL IMOBILELOR

ANEXA Nr. 2

UAT Praid
Zonă cooperativizată/necooperativizată (Co)

Sector cadastral nr. 3

1. DESCRIEREA IMOBILULUI															
DATE TEREN										DATE CONSTRUCȚII					
Identificator teren	Adresă imobil	Număr cadastral	Nr. CF	Suprafața măsurată	Intravilan / extra.(I/E)	Nr. top.	Nr. tarla	Nr. parcelă	Categorie folosință	Identificator construcție	Cod grupă destinație	Suprafața construită	Nr. niveluri	Nr. CF	Constr. cu acte (DA/NU)
916	92 - 92/277	823	51713	1400	E		92	92/277	A						

2. PROPRIETATEA / POSESIA													
Titularul dreptului / posesiei			Data nașterii / CUI	Domiciliu / Sediul	Cota parte	Identificator entitate asociată	Cotă parte teren UI	Mod de dobândire	Act juridic			Obs. privitoare la proprietar	
Nume / Denumire	Inițiala tatălui	Prenume							Tip act	Nr. act / data	Emitent		
FAUR		ILONA			1/1	916		Lege	act notarial	553/2008 / 10.03.2008	BNP Ferencz Iosif	LIPSA CNP	

3. SARCINI / DEZMEMBRĂMINTE													
Titular			Data nașterii / CUI	Domiciliu / Sediul	Tipul sarcinii sau al dezmembrămintelor dreptului de proprietate	Cota parte	Identificator entitate asociată	Act juridic			Valoare ipotecă	Tip monedă	
Nume / Denumire	Inițiala tatălui	Prenume						Tip act	Nr. act / data	Emitent			
-	-	-	-	-	-	-	-	-	-	-	-	-	

4. NOTĂRI, PROCESE, INTERDICȚII					5. OBSERVAȚII		
Tipul notării	Tip act	Nr. act / data	Emitent	Identificator entitate asociată	Imobil împrejmuit / neîmprejmuit	Imobil contestat / necontestat	Alte observații
-	-	-	-	-	Neîmprejmuit		' Sôhát '



REGISTRUL CADASTRAL AL IMOBILELOR

ANEXA Nr. 2

UAT Praid
Zonă cooperativizată/necooperativizată (Co)

Sector cadastral nr. 3

1. DESCRIEREA IMOBILULUI															
DATE TEREN										DATE CONSTRUCȚII					
Identificator teren	Adresă imobil	Număr cadastral	Nr. CF	Suprafața măsurată	Intravilan / extra.(I/E)	Nr. top.	Nr. tarla	Nr. parcelă	Categorie folosință	Identificator construcție	Cod grupă destinație	Suprafața construită	Nr. niveluri	Nr. CF	Constr. cu acte (DA/NU)
917	92 - 92/529			1100	E		92	92/529	F						

2. PROPRIETATEA / POSESIA														
Titularul dreptului / posesiei			Data nașterii / CUI	Domiciliu / Sediul	Cota parte	Identificator entitate asociată	Cotă parte teren UI	Mod de dobândire	Act juridic			Obs. privitoare la proprietar		
Nume / Denumire	Inițiala tatălui	Prenume							Tip act	Nr. act / data	Emitent			
FÁBIÁN		LIDIA		Loc. Praid, Jud. HARGHITA	1/1	917		Reconstituire	act administrativ	88584 / 25.04.2005	CJSDAPT	Proprietar decedat. LIPSA CNP		

3. SARCINI / DEZMEMBRĂMINTE														
Titular			Data nașterii / CUI	Domiciliu / Sediul	Tipul sarcinii sau al dezmembrămintelor dreptului de proprietate	Cota parte	Identificator entitate asociată	Act juridic			Valoare ipotecă	Tip monedă		
Nume / Denumire	Inițiala tatălui	Prenume						Tip act	Nr. act / data	Emitent				
-	-	-	-	-	-	-	-	-	-	-	-	-		

4. NOTĂRI, PROCESE, INTERDICȚII					5. OBSERVAȚII				
Tipul notării	Tip act	Nr. act / data	Emitent	Identificator entitate asociată	Imobil împrejmuit / neîmprejmuit	Imobil contestat / necontestat	Alte observații		
-	-	-	-	-	Neîmprejmuit				



REGISTRUL CADASTRAL AL IMOBILELOR

ANEXA Nr. 2

UAT Praid

Zonă cooperativizată/necooperativizată (Co)

Sector cadastral nr. 3

1. DESCRIEREA IMOBILULUI															
DATE TEREN										DATE CONSTRUCȚII					
Identificator teren	Adresă imobil	Număr cadastral	Nr. CF	Suprafața măsurată	Intravilan / extra.(I/E)	Nr. top.	Nr. tarla	Nr. parcelă	Categorie folosință	Identificator construcție	Cod grupă destinație	Suprafața construită	Nr. niveluri	Nr. CF	Constr. cu acte (DA/NU)
918	92 - 92/762			1100	E		92	92/762	F						

2. PROPRIETATEA / POSESIA													
Titularul dreptului / posesiei			Data nașterii / CUI	Domiciliu / Sediu	Cota parte	Identificator entitate asociată	Cotă parte teren UI	Mod de dobândire	Act juridic			Obs. privitoare la proprietar	
Nume / Denumire	Inițiala tatălui	Prenume							Tip act	Nr. act / data	Emitent		
LUKACS		ILIE	20.03.1923	Loc. Praid, Jud. HARGHITA	1/1	918		Reconstituire	act administrativ	93350 / 17.07.2006	CJSDAPT	Proprietar decedat.	

3. SARCINI / DEZMEMBRĂMINTE													
Titular			Data nașterii / CUI	Domiciliu / Sediu	Tipul sarcinii sau al dezmembrămintelor dreptului de proprietate	Cota parte	Identificator entitate asociată	Act juridic			Valoare ipotecă	Tip monedă	
Nume / Denumire	Inițiala tatălui	Prenume						Tip act	Nr. act / data	Emitent			
-	-	-	-	-	-	-	-	-	-	-	-	-	

4. NOTĂRI, PROCESE, INTERDICȚII					5. OBSERVAȚII			
Tipul notării	Tip act	Nr. act / data	Emitent	Identificator entitate asociată	Imobil împrejmuit / neîmprejmuit	Imobil contestat / necontestat	Alte observații	
-	-	-	-	-	Neîmprejmuit			



REGISTRUL CADASTRAL AL IMOBILELOR

ANEXA Nr. 2

UAT Praid
Zonă cooperativizată/necooperativizată (Co)

Sector cadastral nr. 3

1. DESCRIEREA IMOBILULUI															
DATE TEREN										DATE CONSTRUCȚII					
Identificator teren	Adresă imobil	Număr cadastral	Nr. CF	Suprafața măsurată	Intravilan / extra.(I/E)	Nr. top.	Nr. tarla	Nr. parcelă	Categorie folosință	Identificator construcție	Cod grupă destinație	Suprafața construită	Nr. niveluri	Nr. CF	Constr. cu acte (DA/NU)
919	92 -			604	E		92		F						

2. PROPRIETATEA / POSESIA													
Titularul dreptului / posesiei			Data nașterii / CUI	Domiciliu / Sediul	Cota parte	Identificator entitate asociată	Cotă parte teren UI	Mod de dobândire	Act juridic			Obs. privitoare la proprietar	
Nume / Denumire	Inițiala tatălui	Prenume							Tip act	Nr. act / data	Emitent		
		UAT PRAID	999999999-999	Loc. Praid, Jud. HARGHITA	1/1	919		Lege	act normativ	7 / 13.03.1996	PARLAMENT	Proprietar neidentificat.	

3. SARCINI / DEZMEMBRĂMINTE													
Titular			Data nașterii / CUI	Domiciliu / Sediul	Tipul sarcinii sau al dezmembrămintelor dreptului de proprietate	Cota parte	Identificator entitate asociată	Act juridic			Valoare ipotecă	Tip monedă	
Nume / Denumire	Inițiala tatălui	Prenume						Tip act	Nr. act / data	Emitent			
-	-	-	-	-	-	-	-	-	-	-	-	-	

4. NOTĂRI, PROCESE, INTERDICȚII					5. OBSERVAȚII			
Tipul notării	Tip act	Nr. act / data	Emitent	Identificator entitate asociată	Imobil împrejmuit / neîmprejmuit	Imobil contestat / necontestat	Alte observații	
-	-	-	-	-	Neîmprejmuit			



REGISTRUL CADASTRAL AL IMOBILELOR

ANEXA Nr. 2

UAT Praid
Zonă cooperativizată/necooperativizată (Co)

Sector cadastral nr. 3

1. DESCRIEREA IMOBILULUI															
DATE TEREN										DATE CONSTRUCȚII					
Identificator teren	Adresă imobil	Număr cadastral	Nr. CF	Suprafața măsurată	Intravilan / extra.(I/E)	Nr. top.	Nr. tarla	Nr. parcelă	Categorie folosință	Identificator construcție	Cod grupă destinație	Suprafața construită	Nr. niveluri	Nr. CF	Constr. cu acte (DA/NU)
920	92 - 92/401			700	E		92	92/401	F						

2. PROPRIETATEA / POSESIA													
Titularul dreptului / posesiei			Data nașterii / CUI	Domiciliu / Sediul	Cota parte	Identificator entitate asociată	Cotă parte teren UI	Mod de dobândire	Act juridic			Obs. privitoare la proprietar	
Nume / Denumire	Inițiala tatălui	Prenume							Tip act	Nr. act / data	Emitent		
GYÖRFI		IOAN		Loc. Praid, Jud. HARGHITA	1/1	920		Reconstituire	act administrativ	87739 / 23.02.2005	CJSDAPT	Lipsa CNP	

3. SARCINI / DEZMEMBRĂMINTE													
Titular			Data nașterii / CUI	Domiciliu / Sediul	Tipul sarcinii sau al dezmembrămintelor dreptului de proprietate	Cota parte	Identificator entitate asociată	Act juridic			Valoare ipotecă	Tip monedă	
Nume / Denumire	Inițiala tatălui	Prenume						Tip act	Nr. act / data	Emitent			
-	-	-	-	-	-	-	-	-	-	-	-	-	

4. NOTĂRI, PROCESE, INTERDICȚII					5. OBSERVAȚII			
Tipul notării	Tip act	Nr. act / data	Emitent	Identificator entitate asociată	Imobil împrejmuit / neîmprejmuit	Imobil contestat / necontestat	Alte observații	
-	-	-	-	-	Neîmprejmuit			



REGISTRUL CADASTRAL AL IMOBILELOR

ANEXA Nr. 2

UAT Praid
Zonă cooperativizată/necooperativizată (Co)

Sector cadastral nr. 3

1. DESCRIEREA IMOBILULUI															
DATE TEREN										DATE CONSTRUCȚII					
Identificator teren	Adresă imobil	Număr cadastral	Nr. CF	Suprafața măsurată	Intravilan / extra.(I/E)	Nr. top.	Nr. tarla	Nr. parcelă	Categorie folosință	Identificator construcție	Cod grupă destinație	Suprafața construită	Nr. niveluri	Nr. CF	Constr. cu acte (DA/NU)
921	92 - 92/816			10000	E		92	92/816	F						

2. PROPRIETATEA / POSESIA															
Titularul dreptului / posesiei			Data nașterii / CUI	Domiciliu / Sediul	Cota parte	Identificator entitate asociată	Cotă parte teren UI	Mod de dobândire	Act juridic			Obs. privitoare la proprietar			
Nume / Denumire	Inițiala tatălui	Prenume							Tip act	Nr. act / data	Emitent				
KERESZTES		I. STEFAN		Loc. Praid, Jud. HARGHITA	1/1	921		Reconstituire	act administrativ	104341 / 10.11.2009	CJSDAPT	LIPSA CNP			
KERESZTES		JÁNOS		Loc. Praid, Jud. HARGHITA								LIPSA CNP			
NÉMETY		ILDIKÓ		Loc. Praid, Jud. HARGHITA								LIPSA CNP			
TÓFALVI		ILONA		Loc. Praid, Jud. HARGHITA								LIPSA CNP			

3. SARCINI / DEZMEMBRĂMINTE															
Titular			Data nașterii / CUI	Domiciliu / Sediul	Tipul sarcinii sau al dezmembrămintelor dreptului de proprietate	Cota parte	Identificator entitate asociată	Act juridic			Valoare ipotecă	Tip monedă			
Nume / Denumire	Inițiala tatălui	Prenume						Tip act	Nr. act / data	Emitent					
-	-	-	-	-	-	-	-	-	-	-	-	-			

4. NOTĂRI, PROCESE, INTERDICȚII					5. OBSERVAȚII				
Tipul notării	Tip act	Nr. act / data	Emitent	Identificator entitate asociată	Imobil împrejmuit / neîmprejmuit	Imobil contestat / necontestat	Alte observații		
-	-	-	-	-	Neîmprejmuit				



REGISTRUL CADASTRAL AL IMOBILELOR

ANEXA Nr. 2

UAT Praid
Zonă cooperativizată/necooperativizată (Co)

Sector cadastral nr. 3

1. DESCRIEREA IMOBILULUI															
DATE TEREN										DATE CONSTRUCȚII					
Identificator teren	Adresă imobil	Număr cadastral	Nr. CF	Suprafața măsurată	Intravilan / extra.(I/E)	Nr. top.	Nr. tarla	Nr. parcelă	Categorie folosință	Identificator construcție	Cod grupă destinație	Suprafața construită	Nr. niveluri	Nr. CF	Constr. cu acte (DA/NU)
922	92 - 92/794			1000	E		92	92/794	F						

2. PROPRIETATEA / POSESIA													
Titularul dreptului / posesiei			Data nașterii / CUI	Domiciliu / Sediu	Cota parte	Identificator entitate asociată	Cotă parte teren UI	Mod de dobândire	Act juridic			Obs. privitoare la proprietar	
Nume / Denumire	Inițiala tatălui	Prenume							Tip act	Nr. act / data	Emitent		
VĂGĂSI		JULIÂNNA		Loc. Praid, Jud. HARGHITA	1/1	922		Reconstituire	act administrativ	95014 / 10.01.2007	CJSDAPT	LIPSA CNP	

3. SARCINI / DEZMEMBRĂMINTE													
Titular			Data nașterii / CUI	Domiciliu / Sediu	Tipul sarcinii sau al dezmembrămintelor dreptului de proprietate	Cota parte	Identificator entitate asociată	Act juridic			Valoare ipotecă	Tip monedă	
Nume / Denumire	Inițiala tatălui	Prenume						Tip act	Nr. act / data	Emitent			
-	-	-	-	-	-	-	-	-	-	-	-	-	

4. NOTĂRI, PROCESE, INTERDICȚII					5. OBSERVAȚII			
Tipul notării	Tip act	Nr. act / data	Emitent	Identificator entitate asociată	Imobil împrejmuit / neîmprejmuit	Imobil contestat / necontestat	Alte observații	
-	-	-	-	-	Neîmprejmuit			



REGISTRUL CADASTRAL AL IMOBILELOR

ANEXA Nr. 2

UAT Praid

Zonă cooperativizată/necooperativizată (Co)

Sector cadastral nr. 3

1. DESCRIEREA IMOBILULUI															
DATE TEREN										DATE CONSTRUCȚII					
Identificator teren	Adresă imobil	Număr cadastral	Nr. CF	Suprafața măsurată	Intravilan / extra.(I/E)	Nr. top.	Nr. tarla	Nr. parcelă	Categorie folosință	Identificator construcție	Cod grupă destinație	Suprafața construită	Nr. niveluri	Nr. CF	Constr. cu acte (DA/NU)
923	92 - 92/498			1600	E		92	92/498	F						

2. PROPRIETATEA / POSESIA														
Titularul dreptului / posesiei			Data nașterii / CUI	Domiciliu / Sediu	Cota parte	Identificator entitate asociată	Cotă parte teren UI	Mod de dobândire	Act juridic			Obs. privitoare la proprietar		
Nume / Denumire	Inițiala tatălui	Prenume							Tip act	Nr. act / data	Emitent			
FÜLÖP		JÓZSEF	23.10.1956	Loc. Praid, Jud. HARGHITA	1/1	923		Reconstituire	act administrativ	87995 / 15.03.2005	CJSDAPT			

3. SARCINI / DEZMEMBRĂMINTE														
Titular			Data nașterii / CUI	Domiciliu / Sediu	Tipul sarcinii sau al dezmembrămintelor dreptului de proprietate	Cota parte	Identificator entitate asociată	Act juridic			Valoare ipotecă	Tip monedă		
Nume / Denumire	Inițiala tatălui	Prenume						Tip act	Nr. act / data	Emitent				
-	-	-	-	-	-	-	-	-	-	-	-	-		

4. NOTĂRI, PROCESE, INTERDICȚII					5. OBSERVAȚII				
Tipul notării	Tip act	Nr. act / data	Emitent	Identificator entitate asociată	Imobil împrejmuit / neîmprejmuit	Imobil contestat / necontestat	Alte observații		
-	-	-	-	-	Neîmprejmuit				



REGISTRUL CADASTRAL AL IMOBILELOR

ANEXA Nr. 2

UAT Praid
Zonă cooperativizată/necooperativizată (Co)

Sector cadastral nr. 3

1. DESCRIEREA IMOBILULUI															
DATE TEREN										DATE CONSTRUCȚII					
Identificator teren	Adresă imobil	Număr cadastral	Nr. CF	Suprafața măsurată	Intravilan / extra.(I/E)	Nr. top.	Nr. tarla	Nr. parcelă	Categorie folosință	Identificator construcție	Cod grupă destinație	Suprafața construită	Nr. niveluri	Nr. CF	Constr. cu acte (DA/NU)
924	92 - 92/721			1400	E		92	92/721	F						

2. PROPRIETATEA / POSESIA													
Titularul dreptului / posesiei			Data nașterii / CUI	Domiciliu / Sediul	Cota parte	Identificator entitate asociată	Cotă parte teren UI	Mod de dobândire	Act juridic			Obs. privitoare la proprietar	
Nume / Denumire	Inițiala tatălui	Prenume							Tip act	Nr. act / data	Emitent		
FÁBIÁN		I. ZOLTÁN		Loc. Praid, Jud. HARGHITA	1/1	924		Reconstituire	act administrativ	94223 / 11.10.2006	CJSDAPT	LIPSA CNP	

3. SARCINI / DEZMEMBRĂMINTE													
Titular			Data nașterii / CUI	Domiciliu / Sediul	Tipul sarcinii sau al dezmembrămintelor dreptului de proprietate	Cota parte	Identificator entitate asociată	Act juridic			Valoare ipotecă	Tip monedă	
Nume / Denumire	Inițiala tatălui	Prenume						Tip act	Nr. act / data	Emitent			
-	-	-	-	-	-	-	-	-	-	-	-	-	

4. NOTĂRI, PROCESE, INTERDICȚII					5. OBSERVAȚII			
Tipul notării	Tip act	Nr. act / data	Emitent	Identificator entitate asociată	Imobil împrejmuit / neîmprejmuit	Imobil contestat / necontestat	Alte observații	
-	-	-	-	-	Neîmprejmuit			



REGISTRUL CADASTRAL AL IMOBILELOR

ANEXA Nr. 2

UAT Praid
Zonă cooperativizată/necooperativizată (Co)

Sector cadastral nr. 3

1. DESCRIEREA IMOBILULUI															
DATE TEREN										DATE CONSTRUCȚII					
Identificator teren	Adresă imobil	Număr cadastral	Nr. CF	Suprafața măsurată	Intravilan / extra.(I/E)	Nr. top.	Nr. tarla	Nr. parcelă	Categorie folosință	Identificator construcție	Cod grupă destinație	Suprafața construită	Nr. niveluri	Nr. CF	Constr. cu acte (DA/NU)
925	92 - 92/378			1000	E		92	92/378	F						

2. PROPRIETATEA / POSESIA													
Titularul dreptului / posesiei			Data nașterii / CUI	Domiciliu / Sediu	Cota parte	Identificator entitate asociată	Cotă parte teren UI	Mod de dobândire	Act juridic			Obs. privitoare la proprietar	
Nume / Denumire	Inițiala tatălui	Prenume							Tip act	Nr. act / data	Emitent		
OLAH		MIHALY		Loc. Praid, Jud. HARGHITA	1/1	925		Reconstituire	act administrativ	87375 / 26.01.2004	CJSDAPT	LIPSA CNP	

3. SARCINI / DEZMEMBRĂMINTE													
Titular			Data nașterii / CUI	Domiciliu / Sediu	Tipul sarcinii sau al dezmembrămintelor dreptului de proprietate	Cota parte	Identificator entitate asociată	Act juridic			Valoare ipotecă	Tip monedă	
Nume / Denumire	Inițiala tatălui	Prenume						Tip act	Nr. act / data	Emitent			
-	-	-	-	-	-	-	-	-	-	-	-	-	

4. NOTĂRI, PROCESE, INTERDICȚII					5. OBSERVAȚII			
Tipul notării	Tip act	Nr. act / data	Emitent	Identificator entitate asociată	Imobil împrejmuit / neîmprejmuit	Imobil contestat / necontestat	Alte observații	
-	-	-	-	-	Neîmprejmuit			



REGISTRUL CADASTRAL AL IMOBILELOR

ANEXA Nr. 2

UAT Praid
Zonă cooperativizată/necooperativizată (Co)

Sector cadastral nr. 3

1. DESCRIEREA IMOBILULUI															
DATE TEREN										DATE CONSTRUCȚII					
Identificator teren	Adresă imobil	Număr cadastral	Nr. CF	Suprafața măsurată	Intravilan / extra.(I/E)	Nr. top.	Nr. tarla	Nr. parcelă	Categorie folosință	Identificator construcție	Cod grupă destinație	Suprafața construită	Nr. niveluri	Nr. CF	Constr. cu acte (DA/NU)
926	92 - 92/486			700	E		92	92/486	F						

2. PROPRIETATEA / POSESIA														
Titularul dreptului / posesiei			Data nașterii / CUI	Domiciliu / Sediul	Cota parte	Identificator entitate asociată	Cotă parte teren UI	Mod de dobândire	Act juridic			Obs. privitoare la proprietar		
Nume / Denumire	Inițiala tatălui	Prenume							Tip act	Nr. act / data	Emitent			
LUKÁCS		B. ZOLTÁN		Loc. Praid, Jud. HARGHITA	1/1	926		Reconstituire	act administrativ	88001 / 18.03.2005	CJSDAPT	LIPSA CNP		
LUKÁCS		BALÁZS		Loc. Praid, Jud. HARGHITA								LIPSA CNP		

3. SARCINI / DEZMEMBRĂMINTE														
Titular			Data nașterii / CUI	Domiciliu / Sediul	Tipul sarcinii sau al dezmembrămintelor dreptului de proprietate	Cota parte	Identificator entitate asociată	Act juridic			Valoare ipotecă	Tip monedă		
Nume / Denumire	Inițiala tatălui	Prenume						Tip act	Nr. act / data	Emitent				
-	-	-	-	-	-	-	-	-	-	-	-	-		

4. NOTĂRI, PROCESE, INTERDICȚII					5. OBSERVAȚII		
Tipul notării	Tip act	Nr. act/ data	Emitent	Identificator entitate asociată	Imobil împrejmuit/ neîmprejmuit	Imobil contestat/ necontestat	Alte observații
-	-	-	-	-	Neîmprejmuit		



REGISTRUL CADASTRAL AL IMOBILELOR

ANEXA Nr. 2

UAT Praid
Zonă cooperativizată/necooperativizată (Co)

Sector cadastral nr. 3

1. DESCRIEREA IMOBILULUI															
DATE TEREN										DATE CONSTRUCȚII					
Identificator teren	Adresă imobil	Număr cadastral	Nr. CF	Suprafața măsurată	Intravilan / extra.(I/E)	Nr. top.	Nr. tarla	Nr. parcelă	Categorie folosință	Identificator construcție	Cod grupă destinație	Suprafața construită	Nr. niveluri	Nr. CF	Constr. cu acte (DA/NU)
927	92 - 92/398			1100	E		92	92/398	F						

2. PROPRIETATEA / POSESIA													
Titularul dreptului / posesiei			Data nașterii / CUI	Domiciliu / Sediu	Cota parte	Identificator entitate asociată	Cotă parte teren UI	Mod de dobândire	Act juridic			Obs. privitoare la proprietar	
Nume / Denumire	Inițiala tatălui	Prenume							Tip act	Nr. act / data	Emitent		
PARAJDI		IMRE		Loc. Praid, Jud. HARGHITA	1/1	927		Reconstituire	act administrativ	90073 / 20.07.2005	CJSDAPT	LIPSA CNP	

3. SARCINI / DEZMEMBRĂMINTE													
Titular			Data nașterii / CUI	Domiciliu / Sediu	Tipul sarcinii sau al dezmembrămintelor dreptului de proprietate	Cota parte	Identificator entitate asociată	Act juridic			Valoare ipotecă	Tip monedă	
Nume / Denumire	Inițiala tatălui	Prenume						Tip act	Nr. act / data	Emitent			
-	-	-	-	-	-	-	-	-	-	-	-	-	

4. NOTĂRI, PROCESE, INTERDICȚII					5. OBSERVAȚII			
Tipul notării	Tip act	Nr. act / data	Emitent	Identificator entitate asociată	Imobil împrejmuit / neîmprejmuit	Imobil contestat / necontestat	Alte observații	
-	-	-	-	-	Neîmprejmuit			



REGISTRUL CADASTRAL AL IMOBILELOR

ANEXA Nr. 2

UAT Praid
Zonă cooperativizată/necooperativizată (Co)

Sector cadastral nr. 3

1. DESCRIEREA IMOBILULUI															
DATE TEREN										DATE CONSTRUCȚII					
Identificator teren	Adresă imobil	Număr cadastral	Nr. CF	Suprafața măsurată	Intravilan / extra.(I/E)	Nr. top.	Nr. tarla	Nr. parcelă	Categorie folosință	Identificator construcție	Cod grupă destinație	Suprafața construită	Nr. niveluri	Nr. CF	Constr. cu acte (DA/NU)
928	92 - 92/760			1000	E		92	92/760	F						

2. PROPRIETATEA / POSESIA													
Titularul dreptului / posesiei			Data nașterii / CUI	Domiciliu / Sediul	Cota parte	Identificator entitate asociată	Cotă parte teren UI	Mod de dobândire	Act juridic			Obs. privitoare la proprietar	
Nume / Denumire	Inițiala tatălui	Prenume							Tip act	Nr. act / data	Emitent		
LUKACS		ILIE	20.03.1923	Loc. Praid, Jud. HARGHITA	1/1	928		Reconstituire	act administrativ	93350 / 17.07.2006	CJSDAPT	Proprietar decedat.	

3. SARCINI / DEZMEMBRĂMINTE													
Titular			Data nașterii / CUI	Domiciliu / Sediul	Tipul sarcinii sau al dezmembrămintelor dreptului de proprietate	Cota parte	Identificator entitate asociată	Act juridic			Valoare ipotecă	Tip monedă	
Nume / Denumire	Inițiala tatălui	Prenume						Tip act	Nr. act / data	Emitent			
-	-	-	-	-	-	-	-	-	-	-	-	-	

4. NOTĂRI, PROCESE, INTERDICȚII					5. OBSERVAȚII			
Tipul notării	Tip act	Nr. act / data	Emitent	Identificator entitate asociată	Imobil împrejmuit / neîmprejmuit	Imobil contestat / necontestat	Alte observații	
-	-	-	-	-	Neîmprejmuit			



REGISTRUL CADASTRAL AL IMOBILELOR

ANEXA Nr. 2

UAT Praid
Zonă cooperativizată/necooperativizată (Co)

Sector cadastral nr. 3

1. DESCRIEREA IMOBILULUI															
DATE TEREN										DATE CONSTRUCȚII					
Identificator teren	Adresă imobil	Număr cadastral	Nr. CF	Suprafața măsurată	Intravilan / extra.(I/E)	Nr. top.	Nr. tarla	Nr. parcelă	Categorie folosință	Identificator construcție	Cod grupă destinație	Suprafața construită	Nr. niveluri	Nr. CF	Constr. cu acte (DA/NU)
929	92 - 92/469			1500	E		92	92/469	F						

2. PROPRIETATEA / POSESIA													
Titularul dreptului / posesiei			Data nașterii / CUI	Domiciliu / Sediu	Cota parte	Identificator entitate asociată	Cotă parte teren UI	Mod de dobândire	Act juridic			Obs. privitoare la proprietar	
Nume / Denumire	Inițiala tatălui	Prenume							Tip act	Nr. act / data	Emitent		
CSONTA		GÁBOR	07.09.1920	Loc. Praid, Jud. HARGHITA	1/1	929		Reconstituire	act administrativ	87976 / 15.03.2005	CJSDAPT	Proprietar decedat.	

3. SARCINI / DEZMEMBRĂMINTE													
Titular			Data nașterii / CUI	Domiciliu / Sediu	Tipul sarcinii sau al dezmembrămintelor dreptului de proprietate	Cota parte	Identificator entitate asociată	Act juridic			Valoare ipotecă	Tip monedă	
Nume / Denumire	Inițiala tatălui	Prenume						Tip act	Nr. act / data	Emitent			
-	-	-	-	-	-	-	-	-	-	-	-	-	

4. NOTĂRI, PROCESE, INTERDICȚII					5. OBSERVAȚII			
Tipul notării	Tip act	Nr. act / data	Emitent	Identificator entitate asociată	Imobil împrejmuit / neîmprejmuit	Imobil contestat / necontestat	Alte observații	
-	-	-	-	-	Neîmprejmuit			



REGISTRUL CADASTRAL AL IMOBILELOR

ANEXA Nr. 2

UAT Praid

Zonă cooperativizată/necooperativizată (Co)

Sector cadastral nr. 3

1. DESCRIEREA IMOBILULUI															
DATE TEREN										DATE CONSTRUCȚII					
Identificator teren	Adresă imobil	Număr cadastral	Nr. CF	Suprafața măsurată	Intravilan / extra.(I/E)	Nr. top.	Nr. tarla	Nr. parcelă	Categorie folosință	Identificator construcție	Cod grupă destinație	Suprafața construită	Nr. niveluri	Nr. CF	Constr. cu acte (DA/NU)
930	92 - 92/638			2000	E		92	92/638	F						

2. PROPRIETATEA / POSESIA													
Titularul dreptului / posesiei			Data nașterii / CUI	Domiciliu / Sediu	Cota parte	Identificator entitate asociată	Cotă parte teren UI	Mod de dobândire	Act juridic			Obs. privitoare la proprietar	
Nume / Denumire	Inițiala tatălui	Prenume							Tip act	Nr. act / data	Emitent		
PARAJDI		MARGARETA		Loc. Praid, Jud. HARGHITA	1/1	930		Reconstituire	act administrativ	91434 / 19.12.2005	CJSDAPT	LIPSA CNP	

3. SARCINI / DEZMEMBRĂMINTE													
Titular			Data nașterii / CUI	Domiciliu / Sediu	Tipul sarcinii sau al dezmembrămintelor dreptului de proprietate	Cota parte	Identificator entitate asociată	Act juridic			Valoare ipotecă	Tip monedă	
Nume / Denumire	Inițiala tatălui	Prenume						Tip act	Nr. act / data	Emitent			
-	-	-	-	-	-	-	-	-	-	-	-	-	

4. NOTĂRI, PROCESE, INTERDICȚII					5. OBSERVAȚII			
Tipul notării	Tip act	Nr. act / data	Emitent	Identificator entitate asociată	Imobil împrejmuit / neîmprejmuit	Imobil contestat / necontestat	Alte observații	
-	-	-	-	-	Neîmprejmuit			



REGISTRUL CADASTRAL AL IMOBILELOR

ANEXA Nr. 2

UAT Praid
Zonă cooperativizată/necooperativizată (Co)

Sector cadastral nr. 3

1. DESCRIEREA IMOBILULUI															
DATE TEREN										DATE CONSTRUCȚII					
Identificator teren	Adresă imobil	Număr cadastral	Nr. CF	Suprafața măsurată	Intravilan / extra.(I/E)	Nr. top.	Nr. tarla	Nr. parcelă	Categorie folosință	Identificator construcție	Cod grupă destinație	Suprafața construită	Nr. niveluri	Nr. CF	Constr. cu acte (DA/NU)
931	92 -			120	E		92		F						

2. PROPRIETATEA / POSESIA													
Titularul dreptului / posesiei			Data nașterii / CUI	Domiciliu / Sediul	Cota parte	Identificator entitate asociată	Cotă parte teren UI	Mod de dobândire	Act juridic			Obs. privitoare la proprietar	
Nume / Denumire	Inițiala tatălui	Prenume							Tip act	Nr. act / data	Emitent		
		UAT PRAID	999999999-999	Loc. Praid, Jud. HARGHITA	1/1	931		Lege	act normativ	7 / 13.03.1996	PARLAMENT	Proprietar neidentificat.	

3. SARCINI / DEZMEMBRĂMINTE													
Titular			Data nașterii / CUI	Domiciliu / Sediul	Tipul sarcinii sau al dezmembrămintelor dreptului de proprietate	Cota parte	Identificator entitate asociată	Act juridic			Valoare ipotecă	Tip monedă	
Nume / Denumire	Inițiala tatălui	Prenume						Tip act	Nr. act / data	Emitent			
-	-	-	-	-	-	-	-	-	-	-	-	-	

4. NOTĂRI, PROCESE, INTERDICȚII					5. OBSERVAȚII			
Tipul notării	Tip act	Nr. act / data	Emitent	Identificator entitate asociată	Imobil împrejmuit / neîmprejmuit	Imobil contestat / necontestat	Alte observații	
-	-	-	-	-	Neîmprejmuit			



REGISTRUL CADASTRAL AL IMOBILELOR

ANEXA Nr. 2

UAT Praid
Zonă cooperativizată/necooperativizată (Co)

Sector cadastral nr. 3

1. DESCRIEREA IMOBILULUI															
DATE TEREN										DATE CONSTRUCȚII					
Identificator teren	Adresă imobil	Număr cadastral	Nr. CF	Suprafața măsurată	Intravilan / extra.(I/E)	Nr. top.	Nr. tarla	Nr. parcelă	Categorie folosință	Identificator construcție	Cod grupă destinație	Suprafața construită	Nr. niveluri	Nr. CF	Constr. cu acte (DA/NU)
932	92 - 92/546			1000	E		92	92/546	F						

2. PROPRIETATEA / POSESIA													
Titularul dreptului / posesiei			Data nașterii / CUI	Domiciliu / Sediul	Cota parte	Identificator entitate asociată	Cotă parte teren UI	Mod de dobândire	Act juridic			Obs. privitoare la proprietar	
Nume / Denumire	Inițiala tatălui	Prenume							Tip act	Nr. act / data	Emitent		
KACSÓ		A. ÁRPÁD		Loc. Praid, Jud. HARGHITA	1/1	932		Reconstituire	act administrativ	88573 / 22.04.2005	CJSDAPT	LIPSA CNP	
KACSÓ		ALBERT		Loc. Praid, Jud. HARGHITA								LIPSA CNP	
KISS		ANNA		Loc. Praid, Jud. HARGHITA								LIPSA CNP	
LENGYEL		ROZÁLIA		Loc. Praid, Jud. HARGHITA								LIPSA CNP	
PARAJDI		VILMA		Loc. Praid, Jud. HARGHITA								LIPSA CNP	

3. SARCINI / DEZMEMBRĂMINTE												
Titular			Data nașterii / CUI	Domiciliu / Sediul	Tipul sarcinii sau al dezmembrămintelor dreptului de proprietate	Cota parte	Identificator entitate asociată	Act juridic			Valoare ipotecă	Tip monedă
Nume / Denumire	Inițiala tatălui	Prenume						Tip act	Nr. act / data	Emitent		
-	-	-	-	-	-	-	-	-	-	-	-	-

4. NOTĂRI, PROCESE, INTERDICȚII					5. OBSERVAȚII		
Tipul notării	Tip act	Nr. act / data	Emitent	Identificator entitate asociată	Imobil împrejmuit / neîmprejmuit	Imobil contestat / necontestat	Alte observații
-	-	-	-	-	Neîmprejmuit		



REGISTRUL CADASTRAL AL IMOBILELOR

ANEXA Nr. 2

UAT Praid
Zonă cooperativizată/necooperativizată (Co)

Sector cadastral nr. 3

1. DESCRIEREA IMOBILULUI															
DATE TEREN										DATE CONSTRUCȚII					
Identificator teren	Adresă imobil	Număr cadastral	Nr. CF	Suprafața măsurată	Intravilan / extra.(I/E)	Nr. top.	Nr. tarla	Nr. parcelă	Categorie folosință	Identificator construcție	Cod grupă destinație	Suprafața construită	Nr. niveluri	Nr. CF	Constr. cu acte (DA/NU)
933	92 - 92/767			2080	E		92	92/767	F						

2. PROPRIETATEA / POSESIA												
Titularul dreptului / posesiei			Data nașterii / CUI	Domiciliu / Sediul	Cota parte	Identificator entitate asociată	Cotă parte teren UI	Mod de dobândire	Act juridic			Obs. privitoare la proprietar
Nume / Denumire	Inițiala tatălui	Prenume							Tip act	Nr. act / data	Emitent	
FÜLÖP		VINCENTIU	16.07.1935	Loc. Praid, Jud. HARGHITA	1/1	933		Reconstituire	act administrativ	92743 / 12.05.2006	CJSDAPT	Proprietar decedat.

3. SARCINI / DEZMEMBRĂMINTE												
Titular			Data nașterii / CUI	Domiciliu / Sediul	Tipul sarcinii sau al dezmembrămintelor dreptului de proprietate	Cota parte	Identificator entitate asociată	Act juridic			Valoare ipotecă	Tip monedă
Nume / Denumire	Inițiala tatălui	Prenume						Tip act	Nr. act / data	Emitent		
-	-	-	-	-	-	-	-	-	-	-	-	-

4. NOTĂRI, PROCESE, INTERDICȚII					5. OBSERVAȚII			
Tipul notării	Tip act	Nr. act / data	Emitent	Identificator entitate asociată	Imobil împrejmuit / neîmprejmuit	Imobil contestat / necontestat	Alte observații	
-	-	-	-	-	Neîmprejmuit			



REGISTRUL CADASTRAL AL IMOBILELOR

ANEXA Nr. 2

UAT Praid
Zonă cooperativizată/necooperativizată (Co)

Sector cadastral nr. 3

1. DESCRIEREA IMOBILULUI															
DATE TEREN										DATE CONSTRUCȚII					
Identificator teren	Adresă imobil	Număr cadastral	Nr. CF	Suprafața măsurată	Intravilan / extra.(I/E)	Nr. top.	Nr. tarla	Nr. parcelă	Categorie folosință	Identificator construcție	Cod grupă destinație	Suprafața construită	Nr. niveluri	Nr. CF	Constr. cu acte (DA/NU)
934	92 -			939	E		92		F						

2. PROPRIETATEA / POSESIA												
Titularul dreptului / posesiei			Data nașterii / CUI	Domiciliu / Sediul	Cota parte	Identificator entitate asociată	Cotă parte teren UI	Mod de dobândire	Act juridic			Obs. privitoare la proprietar
Nume / Denumire	Inițiala tatălui	Prenume							Tip act	Nr. act / data	Emitent	
		UAT PRAID	999999999-999	Loc. Praid, Jud. HARGHITA	1/1	934		Lege	act normativ	7 / 13.03.1996	PARLAMENT	Proprietar neidentificat.

3. SARCINI / DEZMEMBRĂMINTE												
Titular			Data nașterii / CUI	Domiciliu / Sediul	Tipul sarcinii sau al dezmembrămintelor dreptului de proprietate	Cota parte	Identificator entitate asociată	Act juridic			Valoare ipotecă	Tip monedă
Nume / Denumire	Inițiala tatălui	Prenume						Tip act	Nr. act / data	Emitent		
-	-	-	-	-	-	-	-	-	-	-	-	-

4. NOTĂRI, PROCESE, INTERDICȚII					5. OBSERVAȚII			
Tipul notării	Tip act	Nr. act / data	Emitent	Identificator entitate asociată	Imobil împrejmuit / neîmprejmuit	Imobil contestat / necontestat	Alte observații	
-	-	-	-	-	Neîmprejmuit			



REGISTRUL CADASTRAL AL IMOBILELOR

ANEXA Nr. 2

UAT Praid
Zonă cooperativizată/necooperativizată (Co)

Sector cadastral nr. 3

1. DESCRIEREA IMOBILULUI															
DATE TEREN										DATE CONSTRUCȚII					
Identificator teren	Adresă imobil	Număr cadastral	Nr. CF	Suprafața măsurată	Intravilan / extra.(I/E)	Nr. top.	Nr. tarla	Nr. parcelă	Categorie folosință	Identificator construcție	Cod grupă destinație	Suprafața construită	Nr. niveluri	Nr. CF	Constr. cu acte (DA/NU)
935	92 - 92/415			4900	E		92	92/415	F						

2. PROPRIETATEA / POSESIA														
Titularul dreptului / posesiei			Data nașterii / CUI	Domiciliu / Sediu	Cota parte	Identificator entitate asociată	Cotă parte teren UI	Mod de dobândire	Act juridic			Obs. privitoare la proprietar		
Nume / Denumire	Inițiala tatălui	Prenume							Tip act	Nr. act / data	Emitent			
GYÖRFI		ROZÁLIA	21.02.1936	Loc. Praid, Jud. HARGHITA	1/1	935		Reconstituire	act administrativ	87747 / 23.02.2005	CJSDAPT			

3. SARCINI / DEZMEMBRĂMINTE														
Titular			Data nașterii / CUI	Domiciliu / Sediu	Tipul sarcinii sau al dezmembrămintelor dreptului de proprietate	Cota parte	Identificator entitate asociată	Act juridic			Valoare ipotecă	Tip monedă		
Nume / Denumire	Inițiala tatălui	Prenume						Tip act	Nr. act / data	Emitent				
-	-	-	-	-	-	-	-	-	-	-	-	-		

4. NOTĂRI, PROCESE, INTERDICȚII					5. OBSERVAȚII			
Tipul notării	Tip act	Nr. act / data	Emitent	Identificator entitate asociată	Imobil împrejmuit / neîmprejmuit	Imobil contestat / necontestat	Alte observații	
-	-	-	-	-	Neîmprejmuit			



REGISTRUL CADASTRAL AL IMOBILELOR

ANEXA Nr. 2

UAT Praid
Zonă cooperativizată/necooperativizată (Co)

Sector cadastral nr. 3

1. DESCRIEREA IMOBILULUI															
DATE TEREN										DATE CONSTRUCȚII					
Identificator teren	Adresă imobil	Număr cadastral	Nr. CF	Suprafața măsurată	Intravilan / extra.(I/E)	Nr. top.	Nr. tarla	Nr. parcelă	Categorie folosință	Identificator construcție	Cod grupă destinație	Suprafața construită	Nr. niveluri	Nr. CF	Constr. cu acte (DA/NU)
936	92 - 92/1653/3			2300	E		92	92/1653/3	F						

2. PROPRIETATEA / POSESIA													
Titularul dreptului / posesiei			Data nașterii / CUI	Domiciliu / Sediul	Cota parte	Identificator entitate asociată	Cotă parte teren UI	Mod de dobândire	Act juridic			Obs. privitoare la proprietar	
Nume / Denumire	Inițiala tatălui	Prenume							Tip act	Nr. act / data	Emitent		
KERESZTES		I. STEFAN		Loc. Praid, Jud. HARGHITA	1/1	936	Reconstituire	act administrativ	104341 / 10.11.2009	CJSDAPT	LIPSA CNP		
KERESZTES		JÁNOS		Loc. Praid, Jud. HARGHITA							LIPSA CNP		
NÉMETY		ILDIKÓ		Loc. Praid, Jud. HARGHITA							LIPSA CNP		
TÓFALVI		ILONA		Loc. Praid, Jud. HARGHITA							LIPSA CNP		

3. SARCINI / DEZMEMBRĂMINTE												
Titular			Data nașterii / CUI	Domiciliu / Sediul	Tipul sarcinii sau al dezmembrămintelor dreptului de proprietate	Cota parte	Identificator entitate asociată	Act juridic			Valoare ipotecă	Tip monedă
Nume / Denumire	Inițiala tatălui	Prenume						Tip act	Nr. act / data	Emitent		
-	-	-	-	-	-	-	-	-	-	-	-	-

4. NOTĂRI, PROCESE, INTERDICȚII					5. OBSERVAȚII			
Tipul notării	Tip act	Nr. act / data	Emitent	Identificator entitate asociată	Imobil împrejmuit / neîmprejmuit	Imobil contestat / necontestat	Alte observații	
-	-	-	-	-	Neîmprejmuit			



REGISTRUL CADASTRAL AL IMOBILELOR

ANEXA Nr. 2

UAT Praid

Zonă cooperativizată/necooperativizată (Co)

Sector cadastral nr. 3

1. DESCRIEREA IMOBILULUI															
DATE TEREN										DATE CONSTRUCȚII					
Identificator teren	Adresă imobil	Număr cadastral	Nr. CF	Suprafața măsurată	Intravilan / extra.(I/E)	Nr. top.	Nr. tarla	Nr. parcelă	Categorie folosință	Identificator construcție	Cod grupă destinație	Suprafața construită	Nr. niveluri	Nr. CF	Constr. cu acte (DA/NU)
937	92 - 92/724			1400	E		92	92/724	F						

2. PROPRIETATEA / POSESIA													
Titularul dreptului / posesiei			Data nașterii / CUI	Domiciliu / Sediul	Cota parte	Identificator entitate asociată	Cotă parte teren UI	Mod de dobândire	Act juridic			Obs. privitoare la proprietar	
Nume / Denumire	Inițiala tatălui	Prenume							Tip act	Nr. act / data	Emitent		
FÜLÖP		MIKLÓS		Loc. Praid, Jud. HARGHITA	1/1	937		Reconstituire	act administrativ	90423 / 02.09.2005	CJSDAPT	LIPSA CNP	

3. SARCINI / DEZMEMBRĂMINTE													
Titular			Data nașterii / CUI	Domiciliu / Sediul	Tipul sarcinii sau al dezmembrămintelor dreptului de proprietate	Cota parte	Identificator entitate asociată	Act juridic			Valoare ipotecă	Tip monedă	
Nume / Denumire	Inițiala tatălui	Prenume						Tip act	Nr. act / data	Emitent			
-	-	-	-	-	-	-	-	-	-	-	-	-	

4. NOTĂRI, PROCESE, INTERDICȚII					5. OBSERVAȚII			
Tipul notării	Tip act	Nr. act / data	Emitent	Identificator entitate asociată	Imobil împrejmuit / neîmprejmuit	Imobil contestat / necontestat	Alte observații	
-	-	-	-	-	Neîmprejmuit			



REGISTRUL CADASTRAL AL IMOBILELOR

ANEXA Nr. 2

UAT Praid
Zonă cooperativizată/necooperativizată (Co)

Sector cadastral nr. 3

1. DESCRIEREA IMOBILULUI															
DATE TEREN										DATE CONSTRUCȚII					
Identificator teren	Adresă imobil	Număr cadastral	Nr. CF	Suprafața măsurată	Intravilan / extra.(I/E)	Nr. top.	Nr. tarla	Nr. parcelă	Categorie folosință	Identificator construcție	Cod grupă destinație	Suprafața construită	Nr. niveluri	Nr. CF	Constr. cu acte (DA/NU)
938	92 - 92/588			1400	E		92	92/588	F						

2. PROPRIETATEA / POSESIA													
Titularul dreptului / posesiei			Data nașterii / CUI	Domiciliu / Sediul	Cota parte	Identificator entitate asociată	Cotă parte teren UI	Mod de dobândire	Act juridic			Obs. privitoare la proprietar	
Nume / Denumire	Inițiala tatălui	Prenume							Tip act	Nr. act / data	Emitent		
ENGI		REBEKA		Loc. Praid, Jud. HARGHITA	1/1	938		Reconstituire	act administrativ	88967 / 31.05.2005	CJSDAPT	Proprietar decedat.	

3. SARCINI / DEZMEMBRĂMINTE													
Titular			Data nașterii / CUI	Domiciliu / Sediul	Tipul sarcinii sau al dezmembrămintelor dreptului de proprietate	Cota parte	Identificator entitate asociată	Act juridic			Valoare ipotecă	Tip monedă	
Nume / Denumire	Inițiala tatălui	Prenume						Tip act	Nr. act / data	Emitent			
-	-	-	-	-	-	-	-	-	-	-	-	-	

4. NOTĂRI, PROCESE, INTERDICȚII					5. OBSERVAȚII			
Tipul notării	Tip act	Nr. act / data	Emitent	Identificator entitate asociată	Imobil împrejmuit / neîmprejmuit	Imobil contestat / necontestat	Alte observații	
-	-	-	-	-	Neîmprejmuit			



REGISTRUL CADASTRAL AL IMOBILELOR

ANEXA Nr. 2

UAT Praid
Zonă cooperativizată/necooperativizată (Co)

Sector cadastral nr. 3

1. DESCRIEREA IMOBILULUI															
DATE TEREN										DATE CONSTRUCȚII					
Identificator teren	Adresă imobil	Număr cadastral	Nr. CF	Suprafața măsurată	Intravilan / extra.(I/E)	Nr. top.	Nr. tarla	Nr. parcelă	Categorie folosință	Identificator construcție	Cod grupă destinație	Suprafața construită	Nr. niveluri	Nr. CF	Constr. cu acte (DA/NU)
939	92 -			1326	E		92		F						

2. PROPRIETATEA / POSESIA													
Titularul dreptului / posesiei			Data nașterii / CUI	Domiciliu / Sediu	Cota parte	Identificator entitate asociată	Cotă parte teren UI	Mod de dobândire	Act juridic			Obs. privitoare la proprietar	
Nume / Denumire	Inițiala tatălui	Prenume							Tip act	Nr. act / data	Emitent		
		UAT PRAID	999999999-999	Loc. Praid, Jud. HARGHITA	1/1	939		Lege	act normativ	7 / 13.03.1996	PARLAMENT	Proprietar neidentificat.	

3. SARCINI / DEZMEMBRĂMINTE													
Titular			Data nașterii / CUI	Domiciliu / Sediu	Tipul sarcinii sau al dezmembrămintelor dreptului de proprietate	Cota parte	Identificator entitate asociată	Act juridic			Valoare ipotecă	Tip monedă	
Nume / Denumire	Inițiala tatălui	Prenume						Tip act	Nr. act / data	Emitent			
-	-	-	-	-	-	-	-	-	-	-	-	-	

4. NOTĂRI, PROCESE, INTERDICȚII					5. OBSERVAȚII			
Tipul notării	Tip act	Nr. act / data	Emitent	Identificator entitate asociată	Imobil împrejmuit / neîmprejmuit	Imobil contestat / necontestat	Alte observații	
-	-	-	-	-	Neîmprejmuit			



REGISTRUL CADASTRAL AL IMOBILELOR

ANEXA Nr. 2

UAT Praid
Zonă cooperativizată/necooperativizată (Co)

Sector cadastral nr. 3

1. DESCRIEREA IMOBILULUI															
DATE TEREN										DATE CONSTRUCȚII					
Identificator teren	Adresă imobil	Număr cadastral	Nr. CF	Suprafața măsurată	Intravilan / extra.(I/E)	Nr. top.	Nr. tarla	Nr. parcelă	Categorie folosință	Identificator construcție	Cod grupă destinație	Suprafața construită	Nr. niveluri	Nr. CF	Constr. cu acte (DA/NU)
940	92 - 92/797			1400	E		92	92/797	F						

2. PROPRIETATEA / POSESIA													
Titularul dreptului / posesiei			Data nașterii / CUI	Domiciliu / Sediul	Cota parte	Identificator entitate asociată	Cotă parte teren UI	Mod de dobândire	Act juridic			Obs. privitoare la proprietar	
Nume / Denumire	Inițiala tatălui	Prenume							Tip act	Nr. act / data	Emitent		
VĂGĂSI		JULIÂNNA		Loc. Praid, Jud. HARGHITA	1/1	940		Reconstituire	act administrativ	95014 / 10.01.2007	CJSDAPT	LIPSA CNP	

3. SARCINI / DEZMEMBRĂMINTE													
Titular			Data nașterii / CUI	Domiciliu / Sediul	Tipul sarcinii sau al dezmembrămintelor dreptului de proprietate	Cota parte	Identificator entitate asociată	Act juridic			Valoare ipotecă	Tip monedă	
Nume / Denumire	Inițiala tatălui	Prenume						Tip act	Nr. act / data	Emitent			
-	-	-	-	-	-	-	-	-	-	-	-	-	

4. NOTĂRI, PROCESE, INTERDICȚII					5. OBSERVAȚII			
Tipul notării	Tip act	Nr. act / data	Emitent	Identificator entitate asociată	Imobil împrejmuit / neîmprejmuit	Imobil contestat / necontestat	Alte observații	
-	-	-	-	-	Neîmprejmuit			



REGISTRUL CADASTRAL AL IMOBILELOR

ANEXA Nr. 2

UAT Praid
Zonă cooperativizată/necooperativizată (Co)

Sector cadastral nr. 3

1. DESCRIEREA IMOBILULUI															
DATE TEREN										DATE CONSTRUCȚII					
Identificator teren	Adresă imobil	Număr cadastral	Nr. CF	Suprafața măsurată	Intravilan / extra.(I/E)	Nr. top.	Nr. tarla	Nr. parcelă	Categorie folosință	Identificator construcție	Cod grupă destinație	Suprafața construită	Nr. niveluri	Nr. CF	Constr. cu acte (DA/NU)
941	92 -			538	E		92		DR						

2. PROPRIETATEA / POSESIA													
Titularul dreptului / posesiei			Data nașterii / CUI	Domiciliu / Sediul	Cota parte	Identificator entitate asociată	Cotă parte teren UI	Mod de dobândire	Act juridic			Obs. privitoare la proprietar	
Nume / Denumire	Inițiala tatălui	Prenume							Tip act	Nr. act / data	Emitent		
		UAT PRAID	999999999-999	Loc. Praid, Jud. HARGHITA	1/1	941		Lege	act normativ	7 / 13.03.1996	PARLAMENT	Proprietar neidentificat.	

3. SARCINI / DEZMEMBRĂMINTE													
Titular			Data nașterii / CUI	Domiciliu / Sediul	Tipul sarcinii sau al dezmembrămintelor dreptului de proprietate	Cota parte	Identificator entitate asociată	Act juridic			Valoare ipotecă	Tip monedă	
Nume / Denumire	Inițiala tatălui	Prenume						Tip act	Nr. act / data	Emitent			
-	-	-	-	-	-	-	-	-	-	-	-	-	

4. NOTĂRI, PROCESE, INTERDICȚII					5. OBSERVAȚII			
Tipul notării	Tip act	Nr. act / data	Emitent	Identificator entitate asociată	Imobil împrejmuit / neîmprejmuit	Imobil contestat / necontestat	Alte observații	
-	-	-	-	-	Neîmprejmuit			



REGISTRUL CADASTRAL AL IMOBILELOR

ANEXA Nr. 2

UAT Praid

Zonă cooperativizată/necooperativizată (Co)

Sector cadastral nr. 3

1. DESCRIEREA IMOBILULUI															
DATE TEREN										DATE CONSTRUCȚII					
Identificator teren	Adresă imobil	Număr cadastral	Nr. CF	Suprafața măsurată	Intravilan / extra.(I/E)	Nr. top.	Nr. tarla	Nr. parcelă	Categorie folosință	Identificator construcție	Cod grupă destinație	Suprafața construită	Nr. niveluri	Nr. CF	Constr. cu acte (DA/NU)
942	92 - 815			3500	E		92	815	F						

2. PROPRIETATEA / POSESIA													
Titularul dreptului / posesiei			Data nașterii / CUI	Domiciliu / Sediu	Cota parte	Identificator entitate asociată	Cotă parte teren UI	Mod de dobândire	Act juridic			Obs. privitoare la proprietar	
Nume / Denumire	Inițiala tatălui	Prenume							Tip act	Nr. act / data	Emitent		
KOVACS		LUKÁCS		Loc. Praid, Jud. HARGHITA	1/1	942		Reconstituire	act administrativ	98385 / 11.10.2007	CJSDAPT	LIPSA CNP	

3. SARCINI / DEZMEMBRĂMINTE													
Titular			Data nașterii / CUI	Domiciliu / Sediu	Tipul sarcinii sau al dezmembrămintelor dreptului de proprietate	Cota parte	Identificator entitate asociată	Act juridic			Valoare ipotecă	Tip monedă	
Nume / Denumire	Inițiala tatălui	Prenume						Tip act	Nr. act / data	Emitent			
-	-	-	-	-	-	-	-	-	-	-	-	-	

4. NOTĂRI, PROCESE, INTERDICȚII					5. OBSERVAȚII			
Tipul notării	Tip act	Nr. act / data	Emitent	Identificator entitate asociată	Imobil împrejmuit / neîmprejmuit	Imobil contestat / necontestat	Alte observații	
-	-	-	-	-	Neîmprejmuit			



REGISTRUL CADASTRAL AL IMOBILELOR

ANEXA Nr. 2

UAT Praid
Zonă cooperativizată/necooperativizată (Co)

Sector cadastral nr. 3

1. DESCRIEREA IMOBILULUI															
DATE TEREN										DATE CONSTRUCȚII					
Identificator teren	Adresă imobil	Număr cadastral	Nr. CF	Suprafața măsurată	Intravilan / extra.(I/E)	Nr. top.	Nr. tarla	Nr. parcelă	Categorie folosință	Identificator construcție	Cod grupă destinație	Suprafața construită	Nr. niveluri	Nr. CF	Constr. cu acte (DA/NU)
943	92 - 92/809			4300	E		92	92/809	F						

2. PROPRIETATEA / POSESIA													
Titularul dreptului / posesiei			Data nașterii / CUI	Domiciliu / Sediul	Cota parte	Identificator entitate asociată	Cotă parte teren UI	Mod de dobândire	Act juridic			Obs. privitoare la proprietar	
Nume / Denumire	Inițiala tatălui	Prenume							Tip act	Nr. act / data	Emitent		
CSONTA		GÁBOR	07.09.1920	Loc. Praid, Jud. HARGHITA	1/1	943		Reconstituire	act administrativ	95664 / 05.02.2007	CJSDAPT	Proprietar decedat.	
SZÖKE		KATALIN		Loc. Praid, Jud. HARGHITA								LIPSA CNP	

3. SARCINI / DEZMEMBRĂMINTE												
Titular			Data nașterii / CUI	Domiciliu / Sediul	Tipul sarcinii sau al dezmembrămintelor dreptului de proprietate	Cota parte	Identificator entitate asociată	Act juridic			Valoare ipotecă	Tip monedă
Nume / Denumire	Inițiala tatălui	Prenume						Tip act	Nr. act / data	Emitent		
-	-	-	-	-	-	-	-	-	-	-	-	-

4. NOTĂRI, PROCESE, INTERDICȚII					5. OBSERVAȚII		
Tipul notării	Tip act	Nr. act / data	Emitent	Identificator entitate asociată	Imobil împrejmuit / neîmprejmuit	Imobil contestat / necontestat	Alte observații
-	-	-	-	-	Neîmprejmuit		



REGISTRUL CADASTRAL AL IMOBILELOR

ANEXA Nr. 2

UAT Praid
Zonă cooperativizată/necooperativizată (Co)

Sector cadastral nr. 3

1. DESCRIEREA IMOBILULUI															
DATE TEREN										DATE CONSTRUCȚII					
Identificator teren	Adresă imobil	Număr cadastral	Nr. CF	Suprafața măsurată	Intravilan / extra.(I/E)	Nr. top.	Nr. tarla	Nr. parcelă	Categorie folosință	Identificator construcție	Cod grupă destinație	Suprafața construită	Nr. niveluri	Nr. CF	Constr. cu acte (DA/NU)
944	92 -			194	E		92		F						

2. PROPRIETATEA / POSESIA												
Titularul dreptului / posesiei			Data nașterii / CUI	Domiciliu / Sediu	Cota parte	Identificator entitate asociată	Cotă parte teren UI	Mod de dobândire	Act juridic			Obs. privitoare la proprietar
Nume / Denumire	Inițiala tatălui	Prenume							Tip act	Nr. act / data	Emitent	
		UAT PRAID	999999999-999	Loc. Praid, Jud. HARGHITA	1/1	944		Lege	act normativ	7 / 13.03.1996	PARLAMENT	Proprietar neidentificat.

3. SARCINI / DEZMEMBRĂMINTE												
Titular			Data nașterii / CUI	Domiciliu / Sediu	Tipul sarcinii sau al dezmembrămintelor dreptului de proprietate	Cota parte	Identificator entitate asociată	Act juridic			Valoare ipotecă	Tip monedă
Nume / Denumire	Inițiala tatălui	Prenume						Tip act	Nr. act / data	Emitent		
-	-	-	-	-	-	-	-	-	-	-	-	-

4. NOTĂRI, PROCESE, INTERDICȚII					5. OBSERVAȚII			
Tipul notării	Tip act	Nr. act / data	Emitent	Identificator entitate asociată	Imobil împrejmuit / neîmprejmuit	Imobil contestat / necontestat	Alte observații	
-	-	-	-	-	Neîmprejmuit			



REGISTRUL CADASTRAL AL IMOBILELOR

ANEXA Nr. 2

UAT Praid

Zonă cooperativizată/necooperativizată (Co)

Sector cadastral nr. 3

1. DESCRIEREA IMOBILULUI															
DATE TEREN										DATE CONSTRUCȚII					
Identificator teren	Adresă imobil	Număr cadastral	Nr. CF	Suprafața măsurată	Intravilan / extra.(I/E)	Nr. top.	Nr. tarla	Nr. parcelă	Categorie folosință	Identificator construcție	Cod grupă destinație	Suprafața construită	Nr. niveluri	Nr. CF	Constr. cu acte (DA/NU)
945	92 - 92/466			3500	E		92	92/466	F						

2. PROPRIETATEA / POSESIA													
Titularul dreptului / posesiei			Data nașterii / CUI	Domiciliu / Sediu	Cota parte	Identificator entitate asociată	Cotă parte teren UI	Mod de dobândire	Act juridic			Obs. privitoare la proprietar	
Nume / Denumire	Inițiala tatălui	Prenume							Tip act	Nr. act / data	Emitent		
CSONTA		LADISLAU	01.02.1932	Loc. Praid, Jud. HARGHITA	1/1	945		Reconstituire	act administrativ	90113 / 27.07.2005	CJSDAPT	Proprietar decedat	

3. SARCINI / DEZMEMBRĂMINTE													
Titular			Data nașterii / CUI	Domiciliu / Sediu	Tipul sarcinii sau al dezmembrămintelor dreptului de proprietate	Cota parte	Identificator entitate asociată	Act juridic			Valoare ipotecă	Tip monedă	
Nume / Denumire	Inițiala tatălui	Prenume						Tip act	Nr. act / data	Emitent			
-	-	-	-	-	-	-	-	-	-	-	-	-	

4. NOTĂRI, PROCESE, INTERDICȚII					5. OBSERVAȚII			
Tipul notării	Tip act	Nr. act / data	Emitent	Identificator entitate asociată	Imobil împrejmuit / neîmprejmuit	Imobil contestat / necontestat	Alte observații	
-	-	-	-	-	Neîmprejmuit			



REGISTRUL CADASTRAL AL IMOBILELOR

ANEXA Nr. 2

UAT Praid
Zonă cooperativizată/necooperativizată (Co)

Sector cadastral nr. 3

1. DESCRIEREA IMOBILULUI															
DATE TEREN										DATE CONSTRUCȚII					
Identificator teren	Adresă imobil	Număr cadastral	Nr. CF	Suprafața măsurată	Intravilan / extra.(I/E)	Nr. top.	Nr. tarla	Nr. parcelă	Categorie folosință	Identificator construcție	Cod grupă destinație	Suprafața construită	Nr. niveluri	Nr. CF	Constr. cu acte (DA/NU)
946	92 -			3373	E		92		F						

2. PROPRIETATEA / POSESIA													
Titularul dreptului / posesiei			Data nașterii / CUI	Domiciliu / Sediul	Cota parte	Identificator entitate asociată	Cotă parte teren UI	Mod de dobândire	Act juridic			Obs. privitoare la proprietar	
Nume / Denumire	Inițiala tatălui	Prenume							Tip act	Nr. act / data	Emitent		
		UAT PRAID	999999999-999	Loc. Praid, Jud. HARGHITA	1/1	946		Lege	act normativ	7 / 13.03.1996	PARLAMENT	Proprietar neidentificat.	

3. SARCINI / DEZMEMBRĂMINTE													
Titular			Data nașterii / CUI	Domiciliu / Sediul	Tipul sarcinii sau al dezmembrămintelor dreptului de proprietate	Cota parte	Identificator entitate asociată	Act juridic			Valoare ipotecă	Tip monedă	
Nume / Denumire	Inițiala tatălui	Prenume						Tip act	Nr. act / data	Emitent			
-	-	-	-	-	-	-	-	-	-	-	-	-	

4. NOTĂRI, PROCESE, INTERDICȚII					5. OBSERVAȚII			
Tipul notării	Tip act	Nr. act / data	Emitent	Identificator entitate asociată	Imobil împrejmuit / neîmprejmuit	Imobil contestat / necontestat	Alte observații	
-	-	-	-	-	Neîmprejmuit			



REGISTRUL CADASTRAL AL IMOBILELOR

ANEXA Nr. 2

UAT Praid
Zonă cooperativizată/necooperativizată (Co)

Sector cadastral nr. 3

1. DESCRIEREA IMOBILULUI															
DATE TEREN										DATE CONSTRUCȚII					
Identificator teren	Adresă imobil	Număr cadastral	Nr. CF	Suprafața măsurată	Intravilan / extra.(I/E)	Nr. top.	Nr. tarla	Nr. parcelă	Categorie folosință	Identificator construcție	Cod grupă destinație	Suprafața construită	Nr. niveluri	Nr. CF	Constr. cu acte (DA/NU)
947	92 - 92/699			3000	E		92	92/699	F						

2. PROPRIETATEA / POSESIA													
Titularul dreptului / posesiei			Data nașterii / CUI	Domiciliu / Sediul	Cota parte	Identificator entitate asociată	Cotă parte teren UI	Mod de dobândire	Act juridic			Obs. privitoare la proprietar	
Nume / Denumire	Inițiala tatălui	Prenume							Tip act	Nr. act / data	Emitent		
VAGASI		REBEKA		Loc. Praid, Jud. HARGHITA	1/1	947		Reconstituire	act administrativ	91408 / 14.12.2005	CJSDAPT	LIPSA CNP	

3. SARCINI / DEZMEMBRĂMINTE													
Titular			Data nașterii / CUI	Domiciliu / Sediul	Tipul sarcinii sau al dezmembrămintelor dreptului de proprietate	Cota parte	Identificator entitate asociată	Act juridic			Valoare ipotecă	Tip monedă	
Nume / Denumire	Inițiala tatălui	Prenume						Tip act	Nr. act / data	Emitent			
-	-	-	-	-	-	-	-	-	-	-	-	-	

4. NOTĂRI, PROCESE, INTERDICȚII					5. OBSERVAȚII			
Tipul notării	Tip act	Nr. act / data	Emitent	Identificator entitate asociată	Imobil împrejmuit / neîmprejmuit	Imobil contestat / necontestat	Alte observații	
-	-	-	-	-	Neîmprejmuit			



REGISTRUL CADASTRAL AL IMOBILELOR

ANEXA Nr. 2

UAT Praid
Zonă cooperativizată/necooperativizată (Co)

Sector cadastral nr. 3

1. DESCRIEREA IMOBILULUI															
DATE TEREN										DATE CONSTRUCȚII					
Identificator teren	Adresă imobil	Număr cadastral	Nr. CF	Suprafața măsurată	Intravilan / extra.(I/E)	Nr. top.	Nr. tarla	Nr. parcelă	Categorie folosință	Identificator construcție	Cod grupă destinație	Suprafața construită	Nr. niveluri	Nr. CF	Constr. cu acte (DA/NU)
948	92 - 92/595		52902	5507	E				F						
							92	92/595	F						

2. PROPRIETATEA / POSESIA													
Titularul dreptului / posesiei			Data nașterii / CUI	Domiciliu / Sediu	Cota parte	Identificator entitate asociată	Cotă parte teren UI	Mod de dobândire	Act juridic			Obs. privitoare la proprietar	
Nume / Denumire	Inițiala tatălui	Prenume							Tip act	Nr. act / data	Emitent		
CSONTA		ANNA			1/1	948		Lege	act administrativ	Titlu de Proprietate nr.94726 / 27.11.2006	COMISIA JUD. PT. STAB. DR. DE PROPRIETATE	(decedata)	

3. SARCINI / DEZMEMBRĂMINTE													
Titular			Data nașterii / CUI	Domiciliu / Sediu	Tipul sarcinii sau al dezmembrămintelor dreptului de proprietate	Cota parte	Identificator entitate asociată	Act juridic			Valoare ipotecă	Tip monedă	
Nume / Denumire	Inițiala tatălui	Prenume						Tip act	Nr. act / data	Emitent			
-	-	-	-	-	-	-	-	-	-	-	-	-	

4. NOTĂRI, PROCESE, INTERDICȚII					5. OBSERVAȚII		
Tipul notării	Tip act	Nr. act / data	Emitent	Identificator entitate asociată	Imobil împrejmuit / neîmprejmuit	Imobil contestat / necontestat	Alte observații
-	-	-	-	-	Neîmprejmuit		



REGISTRUL CADASTRAL AL IMOBILELOR

ANEXA Nr. 2

UAT Praid
Zonă cooperativizată/necooperativizată (Co)

Sector cadastral nr. 3

1. DESCRIEREA IMOBILULUI															
DATE TEREN										DATE CONSTRUCȚII					
Identificator teren	Adresă imobil	Număr cadastral	Nr. CF	Suprafața măsurată	Intravilan / extra.(I/E)	Nr. top.	Nr. tarla	Nr. parcelă	Categorie folosință	Identificator construcție	Cod grupă destinație	Suprafața construită	Nr. niveluri	Nr. CF	Constr. cu acte (DA/NU)
949	92 - 92/810			2100	E		92	92/810	F						

2. PROPRIETATEA / POSESIA													
Titularul dreptului / posesiei			Data nașterii / CUI	Domiciliu / Sediul	Cota parte	Identificator entitate asociată	Cotă parte teren UI	Mod de dobândire	Act juridic			Obs. privitoare la proprietar	
Nume / Denumire	Inițiala tatălui	Prenume							Tip act	Nr. act / data	Emitent		
CSONTA		GÁBOR	07.09.1920	Loc. Praid, Jud. HARGHITA	1/1	949		Reconstituire	act administrativ	95664 / 05.02.2007	CJSDAPT	Proprietar decedat.	
SZÖKE		KATALIN		Loc. Praid, Jud. HARGHITA								LIPSA CNP	

3. SARCINI / DEZMEMBRĂMINTE												
Titular			Data nașterii / CUI	Domiciliu / Sediul	Tipul sarcinii sau al dezmembrămintelor dreptului de proprietate	Cota parte	Identificator entitate asociată	Act juridic			Valoare ipotecă	Tip monedă
Nume / Denumire	Inițiala tatălui	Prenume						Tip act	Nr. act / data	Emitent		
-	-	-	-	-	-	-	-	-	-	-	-	-

4. NOTĂRI, PROCESE, INTERDICȚII						5. OBSERVAȚII		
Tipul notării	Tip act	Nr. act / data	Emitent	Identificator entitate asociată	Imobil împrejmuit / neîmprejmuit	Imobil contestat / necontestat	Alte observații	
-	-	-	-	-	Neîmprejmuit			



REGISTRUL CADASTRAL AL IMOBILELOR

ANEXA Nr. 2

UAT Praid
Zonă cooperativizată/necooperativizată (Co)

Sector cadastral nr. 3

1. DESCRIEREA IMOBILULUI															
DATE TEREN										DATE CONSTRUCȚII					
Identificator teren	Adresă imobil	Număr cadastral	Nr. CF	Suprafața măsurată	Intravilan / extra.(I/E)	Nr. top.	Nr. tarla	Nr. parcelă	Categorie folosință	Identificator construcție	Cod grupă destinație	Suprafața construită	Nr. niveluri	Nr. CF	Constr. cu acte (DA/NU)
950	92 -			407	E		92		F						

2. PROPRIETATEA / POSESIA												
Titularul dreptului / posesiei			Data nașterii / CUI	Domiciliu / Sediul	Cota parte	Identificator entitate asociată	Cotă parte teren UI	Mod de dobândire	Act juridic			Obs. privitoare la proprietar
Nume / Denumire	Inițiala tatălui	Prenume							Tip act	Nr. act / data	Emitent	
		UAT PRAID	999999999-999	Loc. Praid, Jud. HARGHITA	1/1	950		Lege	act normativ	7 / 13.03.1996	PARLAMENT	Proprietar neidentificat.

3. SARCINI / DEZMEMBRĂMINTE												
Titular			Data nașterii / CUI	Domiciliu / Sediul	Tipul sarcinii sau al dezmembrămintelor dreptului de proprietate	Cota parte	Identificator entitate asociată	Act juridic			Valoare ipotecă	Tip monedă
Nume / Denumire	Inițiala tatălui	Prenume						Tip act	Nr. act / data	Emitent		
-	-	-	-	-	-	-	-	-	-	-	-	-

4. NOTĂRI, PROCESE, INTERDICȚII					5. OBSERVAȚII			
Tipul notării	Tip act	Nr. act / data	Emitent	Identificator entitate asociată	Imobil împrejmuit / neîmprejmuit	Imobil contestat / necontestat	Alte observații	
-	-	-	-	-	Neîmprejmuit			



REGISTRUL CADASTRAL AL IMOBILELOR

ANEXA Nr. 2

UAT Praid
Zonă cooperativizată/necooperativizată (Co)

Sector cadastral nr. 3

1. DESCRIEREA IMOBILULUI															
DATE TEREN										DATE CONSTRUCȚII					
Identificator teren	Adresă imobil	Număr cadastral	Nr. CF	Suprafața măsurată	Intravilan / extra.(I/E)	Nr. top.	Nr. tarla	Nr. parcelă	Categorie folosință	Identificator construcție	Cod grupă destinație	Suprafața construită	Nr. niveluri	Nr. CF	Constr. cu acte (DA/NU)
951	92 - 92/700			2500	E		92	92/700	F						

2. PROPRIETATEA / POSESIA													
Titularul dreptului / posesiei			Data nașterii / CUI	Domiciliu / Sediu	Cota parte	Identificator entitate asociată	Cotă parte teren UI	Mod de dobândire	Act juridic			Obs. privitoare la proprietar	
Nume / Denumire	Inițiala tatălui	Prenume							Tip act	Nr. act / data	Emitent		
VAGASI		REBEKA		Loc. Praid, Jud. HARGHITA	1/1	951		Reconstituire	act administrativ	91408 / 14.12.2005	CJSDAPT	LIPSA CNP	

3. SARCINI / DEZMEMBRĂMINTE													
Titular			Data nașterii / CUI	Domiciliu / Sediu	Tipul sarcinii sau al dezmembrămintelor dreptului de proprietate	Cota parte	Identificator entitate asociată	Act juridic			Valoare ipotecă	Tip monedă	
Nume / Denumire	Inițiala tatălui	Prenume						Tip act	Nr. act / data	Emitent			
-	-	-	-	-	-	-	-	-	-	-	-	-	

4. NOTĂRI, PROCESE, INTERDICȚII					5. OBSERVAȚII			
Tipul notării	Tip act	Nr. act / data	Emitent	Identificator entitate asociată	Imobil împrejmuit / neîmprejmuit	Imobil contestat / necontestat	Alte observații	
-	-	-	-	-	Neîmprejmuit			



REGISTRUL CADASTRAL AL IMOBILELOR

ANEXA Nr. 2

UAT Praid
Zonă cooperativizată/necooperativizată (Co)

Sector cadastral nr. 3

1. DESCRIEREA IMOBILULUI															
DATE TEREN										DATE CONSTRUCȚII					
Identificator teren	Adresă imobil	Număr cadastral	Nr. CF	Suprafața măsurată	Intravilan / extra.(I/E)	Nr. top.	Nr. tarla	Nr. parcelă	Categorie folosință	Identificator construcție	Cod grupă destinație	Suprafața construită	Nr. niveluri	Nr. CF	Constr. cu acte (DA/NU)
952	92 -			570	E		92		F						

2. PROPRIETATEA / POSESIA												
Titularul dreptului / posesiei			Data nașterii / CUI	Domiciliu / Sediu	Cota parte	Identificator entitate asociată	Cotă parte teren UI	Mod de dobândire	Act juridic			Obs. privitoare la proprietar
Nume / Denumire	Inițiala tatălui	Prenume							Tip act	Nr. act / data	Emitent	
		UAT PRAID	999999999-999	Loc. Praid, Jud. HARGHITA	1/1	952		Lege	act normativ	7 / 13.03.1996	PARLAMENT	Proprietar neidentificat.

3. SARCINI / DEZMEMBRĂMINTE												
Titular			Data nașterii / CUI	Domiciliu / Sediu	Tipul sarcinii sau al dezmembrămintelor dreptului de proprietate	Cota parte	Identificator entitate asociată	Act juridic			Valoare ipotecă	Tip monedă
Nume / Denumire	Inițiala tatălui	Prenume						Tip act	Nr. act / data	Emitent		
-	-	-	-	-	-	-	-	-	-	-	-	-

4. NOTĂRI, PROCESE, INTERDICȚII					5. OBSERVAȚII			
Tipul notării	Tip act	Nr. act / data	Emitent	Identificator entitate asociată	Imobil împrejmuit / neîmprejmuit	Imobil contestat / necontestat	Alte observații	
-	-	-	-	-	Neîmprejmuit			



REGISTRUL CADASTRAL AL IMOBILELOR

ANEXA Nr. 2

UAT Praid

Zonă cooperativizată/necooperativizată (Co)

Sector cadastral nr. 3

1. DESCRIEREA IMOBILULUI															
DATE TEREN										DATE CONSTRUCȚII					
Identificator teren	Adresă imobil	Număr cadastral	Nr. CF	Suprafața măsurată	Intravilan / extra.(I/E)	Nr. top.	Nr. tarla	Nr. parcelă	Categorie folosință	Identificator construcție	Cod grupă destinație	Suprafața construită	Nr. niveluri	Nr. CF	Constr. cu acte (DA/NU)
953	92 - 92/467			2100	E		92	92/467	F						

2. PROPRIETATEA / POSESIA												
Titularul dreptului / posesiei			Data nașterii / CUI	Domiciliu / Sediul	Cota parte	Identificator entitate asociată	Cotă parte teren UI	Mod de dobândire	Act juridic			Obs. privitoare la proprietar
Nume / Denumire	Inițiala tatălui	Prenume							Tip act	Nr. act / data	Emitent	
CSONTA		LADISLAU	01.02.1932	Loc. Praid, Jud. HARGHITA	1/1	953		Reconstituire	act administrativ	90113 / 27.07.2005	CJSDAPT	Proprietar decedat

3. SARCINI / DEZMEMBRĂMINTE												
Titular			Data nașterii / CUI	Domiciliu / Sediul	Tipul sarcinii sau al dezmembrămintelor dreptului de proprietate	Cota parte	Identificator entitate asociată	Act juridic			Valoare ipotecă	Tip monedă
Nume / Denumire	Inițiala tatălui	Prenume						Tip act	Nr. act / data	Emitent		
-	-	-	-	-	-	-	-	-	-	-	-	-

4. NOTĂRI, PROCESE, INTERDICȚII					5. OBSERVAȚII		
Tipul notării	Tip act	Nr. act / data	Emitent	Identificator entitate asociată	Imobil împrejmuit / neîmprejmuit	Imobil contestat / necontestat	Alte observații
-	-	-	-	-	Neîmprejmuit		



REGISTRUL CADASTRAL AL IMOBILELOR

ANEXA Nr. 2

UAT Praid
Zonă cooperativizată/necooperativizată (Co)

Sector cadastral nr. 3

1. DESCRIEREA IMOBILULUI															
DATE TEREN										DATE CONSTRUCȚII					
Identificator teren	Adresă imobil	Număr cadastral	Nr. CF	Suprafața măsurată	Intravilan / extra.(I/E)	Nr. top.	Nr. tarla	Nr. parcelă	Categorie folosință	Identificator construcție	Cod grupă destinație	Suprafața construită	Nr. niveluri	Nr. CF	Constr. cu acte (DA/NU)
954	92 -			3063	E		92		F						

2. PROPRIETATEA / POSESIA													
Titularul dreptului / posesiei			Data nașterii / CUI	Domiciliu / Sediul	Cota parte	Identificator entitate asociată	Cotă parte teren UI	Mod de dobândire	Act juridic			Obs. privitoare la proprietar	
Nume / Denumire	Inițiala tatălui	Prenume							Tip act	Nr. act / data	Emitent		
		UAT PRAID	999999999-999	Loc. Praid, Jud. HARGHITA	1/1	954		Lege	act normativ	7 / 13.03.1996	PARLAMENT	Proprietar neidentificat.	

3. SARCINI / DEZMEMBRĂMINTE													
Titular			Data nașterii / CUI	Domiciliu / Sediul	Tipul sarcinii sau al dezmembrămintelor dreptului de proprietate	Cota parte	Identificator entitate asociată	Act juridic			Valoare ipotecă	Tip monedă	
Nume / Denumire	Inițiala tatălui	Prenume						Tip act	Nr. act / data	Emitent			
-	-	-	-	-	-	-	-	-	-	-	-	-	

4. NOTĂRI, PROCESE, INTERDICȚII					5. OBSERVAȚII			
Tipul notării	Tip act	Nr. act / data	Emitent	Identificator entitate asociată	Imobil împrejmuit / neîmprejmuit	Imobil contestat / necontestat	Alte observații	
-	-	-	-	-	Neîmprejmuit			



REGISTRUL CADASTRAL AL IMOBILELOR

ANEXA Nr. 2

UAT Praid
Zonă cooperativizată/necooperativizată (Co)

Sector cadastral nr. 3

1. DESCRIEREA IMOBILULUI															
DATE TEREN										DATE CONSTRUCȚII					
Identificator teren	Adresă imobil	Număr cadastral	Nr. CF	Suprafața măsurată	Intravilan / extra.(I/E)	Nr. top.	Nr. tarla	Nr. parcelă	Categorie folosință	Identificator construcție	Cod grupă destinație	Suprafața construită	Nr. niveluri	Nr. CF	Constr. cu acte (DA/NU)
955	92 - 92/787			1000	E		92	92/787	F						

2. PROPRIETATEA / POSESIA												
Titularul dreptului / posesiei			Data nașterii / CUI	Domiciliu / Sediul	Cota parte	Identificator entitate asociată	Cotă parte teren UI	Mod de dobândire	Act juridic			Obs. privitoare la proprietar
Nume / Denumire	Inițiala tatălui	Prenume							Tip act	Nr. act / data	Emitent	
MULTYÁN		ALEXANDRU	12.12.1937	Loc. Praid, Jud. HARGHITA	1/1	955		Reconstituire	act administrativ	93901 / 29.08.2006	CJSDAPT	Proprietar decedat.

3. SARCINI / DEZMEMBRĂMINTE												
Titular			Data nașterii / CUI	Domiciliu / Sediul	Tipul sarcinii sau al dezmembrămintelor dreptului de proprietate	Cota parte	Identificator entitate asociată	Act juridic			Valoare ipotecă	Tip monedă
Nume / Denumire	Inițiala tatălui	Prenume						Tip act	Nr. act / data	Emitent		
-	-	-	-	-	-	-	-	-	-	-	-	-

4. NOTĂRI, PROCESE, INTERDICȚII					5. OBSERVAȚII		
Tipul notării	Tip act	Nr. act / data	Emitent	Identificator entitate asociată	Imobil împrejmuit / neîmprejmuit	Imobil contestat / necontestat	Alte observații
-	-	-	-	-	Neîmprejmuit		



REGISTRUL CADASTRAL AL IMOBILELOR

ANEXA Nr. 2

UAT Praid
Zonă cooperativizată/necooperativizată (Co)

Sector cadastral nr. 3

1. DESCRIEREA IMOBILULUI															
DATE TEREN										DATE CONSTRUCȚII					
Identificator teren	Adresă imobil	Număr cadastral	Nr. CF	Suprafața măsurată	Intravilan / extra.(I/E)	Nr. top.	Nr. tarla	Nr. parcelă	Categorie folosință	Identificator construcție	Cod grupă destinație	Suprafața construită	Nr. niveluri	Nr. CF	Constr. cu acte (DA/NU)
956	92 - 92/679			2000	E		92	92/679	F						

2. PROPRIETATEA / POSESIA														
Titularul dreptului / posesiei			Data nașterii / CUI	Domiciliu / Sediu	Cota parte	Identificator entitate asociată	Cotă parte teren UI	Mod de dobândire	Act juridic			Obs. privitoare la proprietar		
Nume / Denumire	Inițiala tatălui	Prenume							Tip act	Nr. act / data	Emitent			
PARAJDI		ANA	24.07.1953	Loc. Praid, Jud. HARGHITA	1/1	956		Reconstituire	act administrativ	90193 / 22.07.2005	CJSDAPT			

3. SARCINI / DEZMEMBRĂMINTE														
Titular			Data nașterii / CUI	Domiciliu / Sediu	Tipul sarcinii sau al dezmembrămintelor dreptului de proprietate	Cota parte	Identificator entitate asociată	Act juridic			Valoare ipotecă	Tip monedă		
Nume / Denumire	Inițiala tatălui	Prenume						Tip act	Nr. act / data	Emitent				
-	-	-	-	-	-	-	-	-	-	-	-	-		

4. NOTĂRI, PROCESE, INTERDICȚII					5. OBSERVAȚII				
Tipul notării	Tip act	Nr. act / data	Emitent	Identificator entitate asociată	Imobil împrejmuit / neîmprejmuit	Imobil contestat / necontestat	Alte observații		
-	-	-	-	-	Neîmprejmuit				



REGISTRUL CADASTRAL AL IMOBILELOR

ANEXA Nr. 2

UAT Praid
Zonă cooperativizată/necooperativizată (Co)

Sector cadastral nr. 3

1. DESCRIEREA IMOBILULUI															
DATE TEREN										DATE CONSTRUCȚII					
Identificator teren	Adresă imobil	Număr cadastral	Nr. CF	Suprafața măsurată	Intravilan / extra.(I/E)	Nr. top.	Nr. tarla	Nr. parcelă	Categorie folosință	Identificator construcție	Cod grupă destinație	Suprafața construită	Nr. niveluri	Nr. CF	Constr. cu acte (DA/NU)
957	92 - 92/497			1400	E		92	92/497	F						

2. PROPRIETATEA / POSESIA												
Titularul dreptului / posesiei			Data nașterii / CUI	Domiciliu / Sediul	Cota parte	Identificator entitate asociată	Cotă parte teren UI	Mod de dobândire	Act juridic			Obs. privitoare la proprietar
Nume / Denumire	Inițiala tatălui	Prenume							Tip act	Nr. act / data	Emitent	
FÜLÖP		JÓZSEF	23.10.1956	Loc. Praid, Jud. HARGHITA	1/1	957		Reconstituire	act administrativ	87995 / 15.03.2005	CJSDAPT	

3. SARCINI / DEZMEMBRĂMINTE												
Titular			Data nașterii / CUI	Domiciliu / Sediul	Tipul sarcinii sau al dezmembrămintelor dreptului de proprietate	Cota parte	Identificator entitate asociată	Act juridic			Valoare ipotecă	Tip monedă
Nume / Denumire	Inițiala tatălui	Prenume						Tip act	Nr. act / data	Emitent		
-	-	-	-	-	-	-	-	-	-	-	-	-

4. NOTĂRI, PROCESE, INTERDICȚII					5. OBSERVAȚII		
Tipul notării	Tip act	Nr. act / data	Emitent	Identificator entitate asociată	Imobil împrejmuit / neîmprejmuit	Imobil contestat / necontestat	Alte observații
-	-	-	-	-	Neîmprejmuit		



REGISTRUL CADASTRAL AL IMOBILELOR

ANEXA Nr. 2

UAT Praid

Zonă cooperativizată/necooperativizată (Co)

Sector cadastral nr. 3

1. DESCRIEREA IMOBILULUI															
DATE TEREN										DATE CONSTRUCȚII					
Identificator teren	Adresă imobil	Număr cadastral	Nr. CF	Suprafața măsurată	Intravilan / extra.(I/E)	Nr. top.	Nr. tarla	Nr. parcelă	Categorie folosință	Identificator construcție	Cod grupă destinație	Suprafața construită	Nr. niveluri	Nr. CF	Constr. cu acte (DA/NU)
958	92 - 92/479			1000	E		92	92/479	F						

2. PROPRIETATEA / POSESIA													
Titularul dreptului / posesiei			Data nașterii / CUI	Domiciliu / Sediul	Cota parte	Identificator entitate asociată	Cotă parte teren UI	Mod de dobândire	Act juridic			Obs. privitoare la proprietar	
Nume / Denumire	Inițiala tatălui	Prenume							Tip act	Nr. act / data	Emitent		
SZÖKE		LENKE-ILONA	13.02.1917	Loc. Praid, Jud. HARGHITA	1/1	958		Reconstituire	act administrativ	87989 / 15.03.2005	CJSDAPT	Proprietar decedat.	

3. SARCINI / DEZMEMBRĂMINTE													
Titular			Data nașterii / CUI	Domiciliu / Sediul	Tipul sarcinii sau al dezmembrămintelor dreptului de proprietate	Cota parte	Identificator entitate asociată	Act juridic			Valoare ipotecă	Tip monedă	
Nume / Denumire	Inițiala tatălui	Prenume						Tip act	Nr. act / data	Emitent			
-	-	-	-	-	-	-	-	-	-	-	-	-	

4. NOTĂRI, PROCESE, INTERDICȚII					5. OBSERVAȚII			
Tipul notării	Tip act	Nr. act / data	Emitent	Identificator entitate asociată	Imobil împrejmuit / neîmprejmuit	Imobil contestat / necontestat	Alte observații	
-	-	-	-	-	Neîmprejmuit			



REGISTRUL CADASTRAL AL IMOBILELOR

ANEXA Nr. 2

UAT Praid
Zonă cooperativizată/necooperativizată (Co)

Sector cadastral nr. 3

1. DESCRIEREA IMOBILULUI															
DATE TEREN										DATE CONSTRUCȚII					
Identificator teren	Adresă imobil	Număr cadastral	Nr. CF	Suprafața măsurată	Intravilan / extra.(I/E)	Nr. top.	Nr. tarla	Nr. parcelă	Categorie folosință	Identificator construcție	Cod grupă destinație	Suprafața construită	Nr. niveluri	Nr. CF	Constr. cu acte (DA/NU)
959	92 -			722	E		92		F						

2. PROPRIETATEA / POSESIA												
Titularul dreptului / posesiei			Data nașterii / CUI	Domiciliu / Sediu	Cota parte	Identificator entitate asociată	Cotă parte teren UI	Mod de dobândire	Act juridic			Obs. privitoare la proprietar
Nume / Denumire	Inițiala tatălui	Prenume							Tip act	Nr. act / data	Emitent	
		UAT PRAID	999999999-999	Loc. Praid, Jud. HARGHITA	1/1	959		Lege	act normativ	7 / 13.03.1996	PARLAMENT	Proprietar neidentificat.

3. SARCINI / DEZMEMBRĂMINTE												
Titular			Data nașterii / CUI	Domiciliu / Sediu	Tipul sarcinii sau al dezmembrămintelor dreptului de proprietate	Cota parte	Identificator entitate asociată	Act juridic			Valoare ipotecă	Tip monedă
Nume / Denumire	Inițiala tatălui	Prenume						Tip act	Nr. act / data	Emitent		
-	-	-	-	-	-	-	-	-	-	-	-	-

4. NOTĂRI, PROCESE, INTERDICȚII					5. OBSERVAȚII		
Tipul notării	Tip act	Nr. act / data	Emitent	Identificator entitate asociată	Imobil împrejmuit / neîmprejmuit	Imobil contestat / necontestat	Alte observații
-	-	-	-	-	Neîmprejmuit		



REGISTRUL CADASTRAL AL IMOBILELOR

ANEXA Nr. 2

UAT Praid

Zonă cooperativizată/necooperativizată (Co)

Sector cadastral nr. 3

1. DESCRIEREA IMOBILULUI															
DATE TEREN										DATE CONSTRUCȚII					
Identificator teren	Adresă imobil	Număr cadastral	Nr. CF	Suprafața măsurată	Intravilan / extra.(I/E)	Nr. top.	Nr. tarla	Nr. parcelă	Categorie folosință	Identificator construcție	Cod grupă destinație	Suprafața construită	Nr. niveluri	Nr. CF	Constr. cu acte (DA/NU)
960	92 - 92/759			1000	E		92	92/759	F						

2. PROPRIETATEA / POSESIA													
Titularul dreptului / posesiei			Data nașterii / CUI	Domiciliu / Sediu	Cota parte	Identificator entitate asociată	Cotă parte teren UI	Mod de dobândire	Act juridic			Obs. privitoare la proprietar	
Nume / Denumire	Inițiala tatălui	Prenume							Tip act	Nr. act / data	Emitent		
LUKACS		ILIE	20.03.1923	Loc. Praid, Jud. HARGHITA	1/1	960		Reconstituire	act administrativ	93350 / 17.07.2006	CJSDAPT	Proprietar decedat.	

3. SARCINI / DEZMEMBRĂMINTE													
Titular			Data nașterii / CUI	Domiciliu / Sediu	Tipul sarcinii sau al dezmembrămintelor dreptului de proprietate	Cota parte	Identificator entitate asociată	Act juridic			Valoare ipotecă	Tip monedă	
Nume / Denumire	Inițiala tatălui	Prenume						Tip act	Nr. act / data	Emitent			
-	-	-	-	-	-	-	-	-	-	-	-	-	

4. NOTĂRI, PROCESE, INTERDICȚII					5. OBSERVAȚII			
Tipul notării	Tip act	Nr. act / data	Emitent	Identificator entitate asociată	Imobil împrejmuit / neîmprejmuit	Imobil contestat / necontestat	Alte observații	
-	-	-	-	-	Neîmprejmuit			



REGISTRUL CADASTRAL AL IMOBILELOR

ANEXA Nr. 2

UAT Praid
Zonă cooperativizată/necooperativizată (Co)

Sector cadastral nr. 3

1. DESCRIEREA IMOBILULUI															
DATE TEREN										DATE CONSTRUCȚII					
Identificator teren	Adresă imobil	Număr cadastral	Nr. CF	Suprafața măsurată	Intravilan / extra.(I/E)	Nr. top.	Nr. tarla	Nr. parcelă	Categorie folosință	Identificator construcție	Cod grupă destinație	Suprafața construită	Nr. niveluri	Nr. CF	Constr. cu acte (DA/NU)
961	92 -			490	E		92		F						

2. PROPRIETATEA / POSESIA												
Titularul dreptului / posesiei			Data nașterii / CUI	Domiciliu / Sediul	Cota parte	Identificator entitate asociată	Cotă parte teren UI	Mod de dobândire	Act juridic			Obs. privitoare la proprietar
Nume / Denumire	Inițiala tatălui	Prenume							Tip act	Nr. act / data	Emitent	
		UAT PRAID	999999999-999	Loc. Praid, Jud. HARGHITA	1/1	961		Lege	act normativ	7 / 13.03.1996	PARLAMENT	Proprietar neidentificat.

3. SARCINI / DEZMEMBRĂMINTE												
Titular			Data nașterii / CUI	Domiciliu / Sediul	Tipul sarcinii sau al dezmembrămintelor dreptului de proprietate	Cota parte	Identificator entitate asociată	Act juridic			Valoare ipotecă	Tip monedă
Nume / Denumire	Inițiala tatălui	Prenume						Tip act	Nr. act / data	Emitent		
-	-	-	-	-	-	-	-	-	-	-	-	-

4. NOTĂRI, PROCESE, INTERDICȚII					5. OBSERVAȚII			
Tipul notării	Tip act	Nr. act / data	Emitent	Identificator entitate asociată	Imobil împrejmuit / neîmprejmuit	Imobil contestat / necontestat	Alte observații	
-	-	-	-	-	Neîmprejmuit			



REGISTRUL CADASTRAL AL IMOBILELOR

ANEXA Nr. 2

UAT Praid

Zonă cooperativizată/necooperativizată (Co)

Sector cadastral nr. 3

1. DESCRIEREA IMOBILULUI															
DATE TEREN										DATE CONSTRUCȚII					
Identificator teren	Adresă imobil	Număr cadastral	Nr. CF	Suprafața măsurată	Intravilan / extra.(I/E)	Nr. top.	Nr. tarla	Nr. parcelă	Categorie folosință	Identificator construcție	Cod grupă destinație	Suprafața construită	Nr. niveluri	Nr. CF	Constr. cu acte (DA/NU)
962	92 - 92/470			500	E		92	92/470	F						

2. PROPRIETATEA / POSESIA												
Titularul dreptului / posesiei			Data nașterii / CUI	Domiciliu / Sediul	Cota parte	Identificator entitate asociată	Cotă parte teren UI	Mod de dobândire	Act juridic			Obs. privitoare la proprietar
Nume / Denumire	Inițiala tatălui	Prenume							Tip act	Nr. act / data	Emitent	
MAKSAI		ESZTER		Loc. Praid, Jud. HARGHITA	1/1	962		Reconstituire	act administrativ	87975 / 15.03.2005	CJSDAPT	LIPSA CNP

3. SARCINI / DEZMEMBRĂMINTE												
Titular			Data nașterii / CUI	Domiciliu / Sediul	Tipul sarcinii sau al dezmembrămintelor dreptului de proprietate	Cota parte	Identificator entitate asociată	Act juridic			Valoare ipotecă	Tip monedă
Nume / Denumire	Inițiala tatălui	Prenume						Tip act	Nr. act / data	Emitent		
-	-	-	-	-	-	-	-	-	-	-	-	-

4. NOTĂRI, PROCESE, INTERDICȚII					5. OBSERVAȚII		
Tipul notării	Tip act	Nr. act / data	Emitent	Identificator entitate asociată	Imobil împrejmuit / neîmprejmuit	Imobil contestat / necontestat	Alte observații
-	-	-	-	-	Neîmprejmuit		



REGISTRUL CADASTRAL AL IMOBILELOR

ANEXA Nr. 2

UAT Praid
Zonă cooperativizată/necooperativizată (Co)

Sector cadastral nr. 3

1. DESCRIEREA IMOBILULUI															
DATE TEREN										DATE CONSTRUCȚII					
Identificator teren	Adresă imobil	Număr cadastral	Nr. CF	Suprafața măsurată	Intravilan / extra.(I/E)	Nr. top.	Nr. tarla	Nr. parcelă	Categorie folosință	Identificator construcție	Cod grupă destinație	Suprafața construită	Nr. niveluri	Nr. CF	Constr. cu acte (DA/NU)
963	92 - 92/777			700	E		92	92/777	F						

2. PROPRIETATEA / POSESIA												
Titularul dreptului / posesiei			Data nașterii / CUI	Domiciliu / Sediul	Cota parte	Identificator entitate asociată	Cotă parte teren UI	Mod de dobândire	Act juridic			Obs. privitoare la proprietar
Nume / Denumire	Inițiala tatălui	Prenume							Tip act	Nr. act / data	Emitent	
SZOKE		JOZSEF		Loc. Praid, Jud. HARGHITA	1/1	963		Reconstituire	act administrativ	93928 / 31.08.2006	CJSDAPT	LIPSA CNP

3. SARCINI / DEZMEMBRĂMINTE												
Titular			Data nașterii / CUI	Domiciliu / Sediul	Tipul sarcinii sau al dezmembrămintelor dreptului de proprietate	Cota parte	Identificator entitate asociată	Act juridic			Valoare ipotecă	Tip monedă
Nume / Denumire	Inițiala tatălui	Prenume						Tip act	Nr. act / data	Emitent		
-	-	-	-	-	-	-	-	-	-	-	-	-

4. NOTĂRI, PROCESE, INTERDICȚII					5. OBSERVAȚII		
Tipul notării	Tip act	Nr. act / data	Emitent	Identificator entitate asociată	Imobil împrejmuit / neîmprejmuit	Imobil contestat / necontestat	Alte observații
-	-	-	-	-	Neîmprejmuit		



REGISTRUL CADASTRAL AL IMOBILELOR

ANEXA Nr. 2

UAT Praid

Zonă cooperativizată/necooperativizată (Co)

Sector cadastral nr. 3

1. DESCRIEREA IMOBILULUI															
DATE TEREN										DATE CONSTRUCȚII					
Identificator teren	Adresă imobil	Număr cadastral	Nr. CF	Suprafața măsurată	Intravilan / extra.(I/E)	Nr. top.	Nr. tarla	Nr. parcelă	Categorie folosință	Identificator construcție	Cod grupă destinație	Suprafața construită	Nr. niveluri	Nr. CF	Constr. cu acte (DA/NU)
964	92 - 92/589			1300	E		92	92/589	F						

2. PROPRIETATEA / POSESIA													
Titularul dreptului / posesiei			Data nașterii / CUI	Domiciliu / Sediul	Cota parte	Identificator entitate asociată	Cotă parte teren UI	Mod de dobândire	Act juridic			Obs. privitoare la proprietar	
Nume / Denumire	Inițiala tatălui	Prenume							Tip act	Nr. act / data	Emitent		
BARABÁS		ILYÉS		Loc. Praid, Jud. HARGHITA	1/1	964		Reconstituire	act administrativ	90062 / 20.07.2005	CJSDAPT	LIPSA CNP	

3. SARCINI / DEZMEMBRĂMINTE												
Titular			Data nașterii / CUI	Domiciliu / Sediul	Tipul sarcinii sau al dezmembrămintelor dreptului de proprietate	Cota parte	Identificator entitate asociată	Act juridic			Valoare ipotecă	Tip monedă
Nume / Denumire	Inițiala tatălui	Prenume						Tip act	Nr. act / data	Emitent		
-	-	-	-	-	-	-	-	-	-	-	-	-

4. NOTĂRI, PROCESE, INTERDICȚII					5. OBSERVAȚII		
Tipul notării	Tip act	Nr. act / data	Emitent	Identificator entitate asociată	Imobil împrejmuit / neîmprejmuit	Imobil contestat / necontestat	Alte observații
-	-	-	-	-	Neîmprejmuit		



REGISTRUL CADASTRAL AL IMOBILELOR

ANEXA Nr. 2

UAT Praid
Zonă cooperativizată/necooperativizată (Co)

Sector cadastral nr. 3

1. DESCRIEREA IMOBILULUI															
DATE TEREN										DATE CONSTRUCȚII					
Identificator teren	Adresă imobil	Număr cadastral	Nr. CF	Suprafața măsurată	Intravilan / extra.(I/E)	Nr. top.	Nr. tarla	Nr. parcelă	Categorie folosință	Identificator construcție	Cod grupă destinație	Suprafața construită	Nr. niveluri	Nr. CF	Constr. cu acte (DA/NU)
965	92 - 92/639			2000	E		92	92/639	F						

2. PROPRIETATEA / POSESIA												
Titularul dreptului / posesiei			Data nașterii / CUI	Domiciliu / Sediu	Cota parte	Identificator entitate asociată	Cotă parte teren UI	Mod de dobândire	Act juridic			Obs. privitoare la proprietar
Nume / Denumire	Inițiala tatălui	Prenume							Tip act	Nr. act / data	Emitent	
PARAJDI		MARGARETA		Loc. Praid, Jud. HARGHITA	1/1	965		Reconstituire	act administrativ	91434 / 19.12.2005	CJSDAPT	LIPSA CNP

3. SARCINI / DEZMEMBRĂMINTE												
Titular			Data nașterii / CUI	Domiciliu / Sediu	Tipul sarcinii sau al dezmembrămintelor dreptului de proprietate	Cota parte	Identificator entitate asociată	Act juridic			Valoare ipotecă	Tip monedă
Nume / Denumire	Inițiala tatălui	Prenume						Tip act	Nr. act / data	Emitent		
-	-	-	-	-	-	-	-	-	-	-	-	-

4. NOTĂRI, PROCESE, INTERDICȚII					5. OBSERVAȚII		
Tipul notării	Tip act	Nr. act / data	Emitent	Identificator entitate asociată	Imobil împrejmuit / neîmprejmuit	Imobil contestat / necontestat	Alte observații
-	-	-	-	-	Neîmprejmuit		



REGISTRUL CADASTRAL AL IMOBILELOR

ANEXA Nr. 2

UAT Praid
Zonă cooperativizată/necooperativizată (Co)

Sector cadastral nr. 3

1. DESCRIEREA IMOBILULUI															
DATE TEREN										DATE CONSTRUCȚII					
Identificator teren	Adresă imobil	Număr cadastral	Nr. CF	Suprafața măsurată	Intravilan / extra.(I/E)	Nr. top.	Nr. tarla	Nr. parcelă	Categorie folosință	Identificator construcție	Cod grupă destinație	Suprafața construită	Nr. niveluri	Nr. CF	Constr. cu acte (DA/NU)
966	92 - 92/465			1400	E		92	92/465	F						

2. PROPRIETATEA / POSESIA												
Titularul dreptului / posesiei			Data nașterii / CUI	Domiciliu / Sediul	Cota parte	Identificator entitate asociată	Cotă parte teren UI	Mod de dobândire	Act juridic			Obs. privitoare la proprietar
Nume / Denumire	Inițiala tatălui	Prenume							Tip act	Nr. act / data	Emitent	
CSONTA		LADISLAU	01.02.1932	Loc. Praid, Jud. HARGHITA	1/1	966		Reconstituire	act administrativ	90113 / 27.07.2005	CJSDAPT	Proprietar decedat

3. SARCINI / DEZMEMBRĂMINTE												
Titular			Data nașterii / CUI	Domiciliu / Sediul	Tipul sarcinii sau al dezmembrămintelor dreptului de proprietate	Cota parte	Identificator entitate asociată	Act juridic			Valoare ipotecă	Tip monedă
Nume / Denumire	Inițiala tatălui	Prenume						Tip act	Nr. act / data	Emitent		
-	-	-	-	-	-	-	-	-	-	-	-	-

4. NOTĂRI, PROCESE, INTERDICȚII					5. OBSERVAȚII		
Tipul notării	Tip act	Nr. act / data	Emitent	Identificator entitate asociată	Imobil împrejmuit / neîmprejmuit	Imobil contestat / necontestat	Alte observații
-	-	-	-	-	Neîmprejmuit		



REGISTRUL CADASTRAL AL IMOBILELOR

ANEXA Nr. 2

UAT Praid

Zonă cooperativizată/necooperativizată (Co)

Sector cadastral nr. 3

1. DESCRIEREA IMOBILULUI															
DATE TEREN										DATE CONSTRUCȚII					
Identificator teren	Adresă imobil	Număr cadastral	Nr. CF	Suprafața măsurată	Intravilan / extra.(I/E)	Nr. top.	Nr. tarla	Nr. parcelă	Categorie folosință	Identificator construcție	Cod grupă destinație	Suprafața construită	Nr. niveluri	Nr. CF	Constr. cu acte (DA/NU)
967	92 - 92/341			1400	E		92	92/341	A						

2. PROPRIETATEA / POSESIA													
Titularul dreptului / posesiei			Data nașterii / CUI	Domiciliu / Sediul	Cota parte	Identificator entitate asociată	Cotă parte teren UI	Mod de dobândire	Act juridic			Obs. privitoare la proprietar	
Nume / Denumire	Inițiala tatălui	Prenume							Tip act	Nr. act / data	Emitent		
MOLNĂR		IMRE		Loc. Praid, Jud. HARGHITA	1/1	967		Reconstituire	act administrativ	87316 / 17.01.2004	CJSDAPT	LIPSA CNP	

3. SARCINI / DEZMEMBRĂMINTE												
Titular			Data nașterii / CUI	Domiciliu / Sediul	Tipul sarcinii sau al dezmembrămintelor dreptului de proprietate	Cota parte	Identificator entitate asociată	Act juridic			Valoare ipotecă	Tip monedă
Nume / Denumire	Inițiala tatălui	Prenume						Tip act	Nr. act / data	Emitent		
-	-	-	-	-	-	-	-	-	-	-	-	-

4. NOTĂRI, PROCESE, INTERDICȚII					5. OBSERVAȚII		
Tipul notării	Tip act	Nr. act / data	Emitent	Identificator entitate asociată	Imobil împrejmuit / neîmprejmuit	Imobil contestat / necontestat	Alte observații
-	-	-	-	-	Neîmprejmuit		



REGISTRUL CADASTRAL AL IMOBILELOR

ANEXA Nr. 2

UAT Praid

Zonă cooperativizată/necooperativizată (Co)

Sector cadastral nr. 3

1. DESCRIEREA IMOBILULUI															
DATE TEREN										DATE CONSTRUCȚII					
Identificator teren	Adresă imobil	Număr cadastral	Nr. CF	Suprafața măsurată	Intravilan / extra.(I/E)	Nr. top.	Nr. tarla	Nr. parcelă	Categorie folosință	Identificator construcție	Cod grupă destinație	Suprafața construită	Nr. niveluri	Nr. CF	Constr. cu acte (DA/NU)
968	92 - 92/70			600	E		92	92/70	F						

2. PROPRIETATEA / POSESIA													
Titularul dreptului / posesiei			Data nașterii / CUI	Domiciliu / Sediul	Cota parte	Identificator entitate asociată	Cotă parte teren UI	Mod de dobândire	Act juridic			Obs. privitoare la proprietar	
Nume / Denumire	Inițiala tatălui	Prenume							Tip act	Nr. act / data	Emitent		
MOLNÁR		MIHÁLY		Loc. Praid, Jud. HARGHITA	1/1	968		Reconstituire	act administrativ	84326 / 09.08.2004	CJSDAPT	lipsa CNP	

3. SARCINI / DEZMEMBRĂMINTE													
Titular			Data nașterii / CUI	Domiciliu / Sediul	Tipul sarcinii sau al dezmembrămintelor dreptului de proprietate	Cota parte	Identificator entitate asociată	Act juridic			Valoare ipotecă	Tip monedă	
Nume / Denumire	Inițiala tatălui	Prenume						Tip act	Nr. act / data	Emitent			
-	-	-	-	-	-	-	-	-	-	-	-	-	

4. NOTĂRI, PROCESE, INTERDICȚII					5. OBSERVAȚII		
Tipul notării	Tip act	Nr. act / data	Emitent	Identificator entitate asociată	Imobil împrejmuit / neîmprejmuit	Imobil contestat / necontestat	Alte observații
-	-	-	-	-	Neîmprejmuit		



REGISTRUL CADASTRAL AL IMOBILELOR

ANEXA Nr. 2

UAT Praid
Zonă cooperativizată/necooperativizată (Co)

Sector cadastral nr. 3

1. DESCRIEREA IMOBILULUI															
DATE TEREN										DATE CONSTRUCȚII					
Identificator teren	Adresă imobil	Număr cadastral	Nr. CF	Suprafața măsurată	Intravilan / extra.(I/E)	Nr. top.	Nr. tarla	Nr. parcelă	Categorie folosință	Identificator construcție	Cod grupă destinație	Suprafața construită	Nr. niveluri	Nr. CF	Constr. cu acte (DA/NU)
969	92 -			6674	E		92		F						

2. PROPRIETATEA / POSESIA													
Titularul dreptului / posesiei			Data nașterii / CUI	Domiciliu / Sediu	Cota parte	Identificator entitate asociată	Cotă parte teren UI	Mod de dobândire	Act juridic			Obs. privitoare la proprietar	
Nume / Denumire	Inițiala tatălui	Prenume							Tip act	Nr. act / data	Emitent		
		UAT PRAID	999999999-999	Loc. Praid, Jud. HARGHITA	1/1	969		Lege	act normativ	7 / 13.03.1996	PARLAMENT	Proprietar neidentificat.	

3. SARCINI / DEZMEMBRĂMINTE													
Titular			Data nașterii / CUI	Domiciliu / Sediu	Tipul sarcinii sau al dezmembrămintelor dreptului de proprietate	Cota parte	Identificator entitate asociată	Act juridic			Valoare ipotecă	Tip monedă	
Nume / Denumire	Inițiala tatălui	Prenume						Tip act	Nr. act / data	Emitent			
-	-	-	-	-	-	-	-	-	-	-	-	-	

4. NOTĂRI, PROCESE, INTERDICȚII					5. OBSERVAȚII			
Tipul notării	Tip act	Nr. act / data	Emitent	Identificator entitate asociată	Imobil împrejmuit / neîmprejmuit	Imobil contestat / necontestat	Alte observații	
-	-	-	-	-	Neîmprejmuit			



REGISTRUL CADASTRAL AL IMOBILELOR

ANEXA Nr. 2

UAT Praid
Zonă cooperativizată/necooperativizată (Co)

Sector cadastral nr. 3

1. DESCRIEREA IMOBILULUI															
DATE TEREN										DATE CONSTRUCȚII					
Identificator teren	Adresă imobil	Număr cadastral	Nr. CF	Suprafața măsurată	Intravilan / extra.(I/E)	Nr. top.	Nr. tarla	Nr. parcelă	Categorie folosință	Identificator construcție	Cod grupă destinație	Suprafața construită	Nr. niveluri	Nr. CF	Constr. cu acte (DA/NU)
970	92 - 92/585			1000	E		92	92/585	F						

2. PROPRIETATEA / POSESIA															
Titularul dreptului / posesiei			Data nașterii / CUI	Domiciliu / Sediul	Cota parte	Identificator entitate asociată	Cotă parte teren UI	Mod de dobândire	Act juridic			Obs. privitoare la proprietar			
Nume / Denumire	Inițiala tatălui	Prenume							Tip act	Nr. act / data	Emitent				
BARABÁS		VILMA		Loc. Praid, Jud. HARGHITA	1/1	970		Reconstituire	act administrativ	90090 / 20.07.2005	CJSDAPT	LIPSA CNP			
IZSÓ		IGNÁC		Loc. Praid, Jud. HARGHITA								LIPSA CNP			

3. SARCINI / DEZMEMBRĂMINTE													
Titular			Data nașterii / CUI	Domiciliu / Sediul	Tipul sarcinii sau al dezmembrămintelor dreptului de proprietate	Cota parte	Identificator entitate asociată	Act juridic			Valoare ipotecă	Tip monedă	
Nume / Denumire	Inițiala tatălui	Prenume						Tip act	Nr. act / data	Emitent			
-	-	-	-	-	-	-	-	-	-	-	-	-	

4. NOTĂRI, PROCESE, INTERDICȚII					5. OBSERVAȚII		
Tipul notării	Tip act	Nr. act / data	Emitent	Identificator entitate asociată	Imobil împrejmuit / neîmprejmuit	Imobil contestat / necontestat	Alte observații
-	-	-	-	-	Neîmprejmuit		



REGISTRUL CADASTRAL AL IMOBILELOR

ANEXA Nr. 2

UAT Praid
Zonă cooperativizată/necooperativizată (Co)

Sector cadastral nr. 3

1. DESCRIEREA IMOBILULUI										DATE TEREN						DATE CONSTRUCȚII					
Identificator teren	Adresă imobil	Număr cadastral	Nr. CF	Suprafața măsurată	Intravilan / extra.(I/E)	Nr. top.	Nr. tarla	Nr. parcelă	Categorie folosință	Identificator construcție	Cod grupă destinație	Suprafața construită	Nr. niveluri	Nr. CF	Constr. cu acte (DA/NU)						
971	92 - 92/553			700	E		92	92/553	F												

2. PROPRIETATEA / POSESIA													
Titularul dreptului / posesiei			Data nașterii / CUI	Domiciliu / Sediul	Cota parte	Identificator entitate asociată	Cotă parte teren UI	Mod de dobândire	Act juridic			Obs. privitoare la proprietar	
Nume / Denumire	Inițiala tatălui	Prenume							Tip act	Nr. act / data	Emitent		
FÜLÖP		COLOMAN		Loc. Praid, Jud. HARGHITA	1/1	971	Reconstituire	act administrativ	90117 / 27.07.2005	CJSDAPT	LIPSA CNP		
FÜLÖP		JÓZSEF		Loc. Praid, Jud. HARGHITA							LIPSA CNP		
FÜLÖP		STEFAN		Loc. Praid, Jud. HARGHITA							LIPSA CNP		
KÁLMÁN		LIDIA	20.10.1929	Loc. Praid, Jud. HARGHITA							Proprietar decedat.		
OLÁH		ROZÁLIA		Loc. Praid, Jud. HARGHITA							LIPSA CNP		

3. SARCINI / DEZMEMBRĂMINTE												
Titular			Data nașterii / CUI	Domiciliu / Sediul	Tipul sarcinii sau al dezmembrămintelor dreptului de proprietate	Cota parte	Identificator entitate asociată	Act juridic			Valoare ipotecă	Tip monedă
Nume / Denumire	Inițiala tatălui	Prenume						Tip act	Nr. act / data	Emitent		
-	-	-	-	-	-	-	-	-	-	-	-	-

4. NOTĂRI, PROCESE, INTERDICȚII					5. OBSERVAȚII		
Tipul notării	Tip act	Nr. act / data	Emitent	Identificator entitate asociată	Imobil împrejmuit / neîmprejmuit	Imobil contestat / necontestat	Alte observații
-	-	-	-	-	Neîmprejmuit		



REGISTRUL CADASTRAL AL IMOBILELOR

ANEXA Nr. 2

UAT Praid
Zonă cooperativizată/necooperativizată (Co)

Sector cadastral nr. 3

1. DESCRIEREA IMOBILULUI															
DATE TEREN										DATE CONSTRUCȚII					
Identificator teren	Adresă imobil	Număr cadastral	Nr. CF	Suprafața măsurată	Intravilan / extra.(I/E)	Nr. top.	Nr. tarla	Nr. parcelă	Categorie folosință	Identificator construcție	Cod grupă destinație	Suprafața construită	Nr. niveluri	Nr. CF	Constr. cu acte (DA/NU)
972	92 - 92/807			700	E		92	92/807	F						

2. PROPRIETATEA / POSESIA															
Titularul dreptului / posesiei			Data nașterii / CUI	Domiciliu / Sediu	Cota parte	Identificator entitate asociată	Cotă parte teren UI	Mod de dobândire	Act juridic			Obs. privitoare la proprietar			
Nume / Denumire	Inițiala tatălui	Prenume							Tip act	Nr. act / data	Emitent				
CSONTA		GÁBOR	07.09.1920	Loc. Praid, Jud. HARGHITA	1/1	972		Reconstituire	act administrativ	95664 / 05.02.2007	CJSDAPT	Proprietar decedat.			
SZÖKE		KATALIN		Loc. Praid, Jud. HARGHITA								LIPSA CNP			

3. SARCINI / DEZMEMBRĂMINTE													
Titular			Data nașterii / CUI	Domiciliu / Sediu	Tipul sarcinii sau al dezmembrămintelor dreptului de proprietate	Cota parte	Identificator entitate asociată	Act juridic			Valoare ipotecă	Tip monedă	
Nume / Denumire	Inițiala tatălui	Prenume						Tip act	Nr. act / data	Emitent			
-	-	-	-	-	-	-	-	-	-	-	-	-	

4. NOTĂRI, PROCESE, INTERDICȚII					5. OBSERVAȚII			
Tipul notării	Tip act	Nr. act / data	Emitent	Identificator entitate asociată	Imobil împrejmuit / neîmprejmuit	Imobil contestat / necontestat	Alte observații	
-	-	-	-	-	Neîmprejmuit			



REGISTRUL CADASTRAL AL IMOBILELOR

ANEXA Nr. 2

UAT Praid
Zonă cooperativizată/necooperativizată (Co)

Sector cadastral nr. 3

1. DESCRIEREA IMOBILULUI															
DATE TEREN										DATE CONSTRUCȚII					
Identificator teren	Adresă imobil	Număr cadastral	Nr. CF	Suprafața măsurată	Intravilan / extra.(I/E)	Nr. top.	Nr. tarla	Nr. parcelă	Categorie folosință	Identificator construcție	Cod grupă destinație	Suprafața construită	Nr. niveluri	Nr. CF	Constr. cu acte (DA/NU)
973	92 - 92/416			1400	E		92	92/416	F						

2. PROPRIETATEA / POSESIA													
Titularul dreptului / posesiei			Data nașterii / CUI	Domiciliu / Sediul	Cota parte	Identificator entitate asociată	Cotă parte teren UI	Mod de dobândire	Act juridic			Obs. privitoare la proprietar	
Nume / Denumire	Inițiala tatălui	Prenume							Tip act	Nr. act / data	Emitent		
GYÖRFI		ROZÁLIA	21.02.1936	Loc. Praid, Jud. HARGHITA	1/1	973		Reconstituire	act administrativ	87747 / 23.02.2005	CJSDAPT		

3. SARCINI / DEZMEMBRĂMINTE													
Titular			Data nașterii / CUI	Domiciliu / Sediul	Tipul sarcinii sau al dezmembrămintelor dreptului de proprietate	Cota parte	Identificator entitate asociată	Act juridic			Valoare ipotecă	Tip monedă	
Nume / Denumire	Inițiala tatălui	Prenume						Tip act	Nr. act / data	Emitent			
-	-	-	-	-	-	-	-	-	-	-	-	-	

4. NOTĂRI, PROCESE, INTERDICȚII					5. OBSERVAȚII		
Tipul notării	Tip act	Nr. act / data	Emitent	Identificator entitate asociată	Imobil împrejmuit / neîmprejmuit	Imobil contestat / necontestat	Alte observații
-	-	-	-	-	Neîmprejmuit		



REGISTRUL CADASTRAL AL IMOBILELOR

ANEXA Nr. 2

UAT Praid
Zonă cooperativizată/necooperativizată (Co)

Sector cadastral nr. 3

1. DESCRIEREA IMOBILULUI															
DATE TEREN										DATE CONSTRUCȚII					
Identificator teren	Adresă imobil	Număr cadastral	Nr. CF	Suprafața măsurată	Intravilan / extra.(I/E)	Nr. top.	Nr. tarla	Nr. parcelă	Categorie folosință	Identificator construcție	Cod grupă destinație	Suprafața construită	Nr. niveluri	Nr. CF	Constr. cu acte (DA/NU)
974	92 - 92/422			2300	E		92	92/422	A						

2. PROPRIETATEA / POSESIA													
Titularul dreptului / posesiei			Data nașterii / CUI	Domiciliu / Sediul	Cota parte	Identificator entitate asociată	Cotă parte teren UI	Mod de dobândire	Act juridic			Obs. privitoare la proprietar	
Nume / Denumire	Inițiala tatălui	Prenume							Tip act	Nr. act / data	Emitent		
ENGI-FABIAN		ANNA		Loc. Praid, Jud. HARGHITA	1/1	974		Reconstituire	act administrativ	90076 / 20.07.2005	CJSDAPT	LIPSA CNP	

3. SARCINI / DEZMEMBRĂMINTE													
Titular			Data nașterii / CUI	Domiciliu / Sediul	Tipul sarcinii sau al dezmembrămintelor dreptului de proprietate	Cota parte	Identificator entitate asociată	Act juridic			Valoare ipotecă	Tip monedă	
Nume / Denumire	Inițiala tatălui	Prenume						Tip act	Nr. act / data	Emitent			
-	-	-	-	-	-	-	-	-	-	-	-	-	

4. NOTĂRI, PROCESE, INTERDICȚII					5. OBSERVAȚII			
Tipul notării	Tip act	Nr. act / data	Emitent	Identificator entitate asociată	Imobil împrejmuit / neîmprejmuit	Imobil contestat / necontestat	Alte observații	
-	-	-	-	-	Neîmprejmuit			



REGISTRUL CADASTRAL AL IMOBILELOR

ANEXA Nr. 2

UAT Praid
Zonă cooperativizată/necooperativizată (Co)

Sector cadastral nr. 3

1. DESCRIEREA IMOBILULUI															
DATE TEREN										DATE CONSTRUCȚII					
Identificator teren	Adresă imobil	Număr cadastral	Nr. CF	Suprafața măsurată	Intravilan / extra.(I/E)	Nr. top.	Nr. tarla	Nr. parcelă	Categorie folosință	Identificator construcție	Cod grupă destinație	Suprafața construită	Nr. niveluri	Nr. CF	Constr. cu acte (DA/NU)
975	92 - 92/746			1400	E		92	92/746	F						

2. PROPRIETATEA / POSESIA													
Titularul dreptului / posesiei			Data nașterii / CUI	Domiciliu / Sediul	Cota parte	Identificator entitate asociată	Cotă parte teren UI	Mod de dobândire	Act juridic			Obs. privitoare la proprietar	
Nume / Denumire	Inițiala tatălui	Prenume							Tip act	Nr. act / data	Emitent		
DEAK		GIZELLA		Loc. Praid, Jud. HARGHITA	1/1	975		Reconstituire	act administrativ	91417 / 14.12.2005	CJSDAPT	LIPSA CNP	
FABIAN		LAURENTIU		Loc. Praid, Jud. HARGHITA								LIPSA CNP	
SZVINICSAN		EDIT		Loc. Praid, Jud. HARGHITA								LIPSA CNP	
SZVINICSAN		REBEKA		Loc. Praid, Jud. HARGHITA								LIPSA CNP	

3. SARCINI / DEZMEMBRĂMINTE												
Titular			Data nașterii / CUI	Domiciliu / Sediul	Tipul sarcinii sau al dezmembrămintelor dreptului de proprietate	Cota parte	Identificator entitate asociată	Act juridic			Valoare ipotecă	Tip monedă
Nume / Denumire	Inițiala tatălui	Prenume						Tip act	Nr. act / data	Emitent		
-	-	-	-	-	-	-	-	-	-	-	-	-

4. NOTĂRI, PROCESE, INTERDICȚII					5. OBSERVAȚII				
Tipul notării	Tip act	Nr. act/ data	Emitent	Identificator entitate asociată	Imobil împrejmuit/ neîmprejmuit	Imobil contestat/ necontestat	Alte observații		
-	-	-	-	-	Neîmprejmuit				



REGISTRUL CADASTRAL AL IMOBILELOR

ANEXA Nr. 2

UAT Praid
Zonă cooperativizată/necooperativizată (Co)

Sector cadastral nr. 3

1. DESCRIEREA IMOBILULUI															
DATE TEREN										DATE CONSTRUCȚII					
Identificator teren	Adresă imobil	Număr cadastral	Nr. CF	Suprafața măsurată	Intravilan / extra.(I/E)	Nr. top.	Nr. tarla	Nr. parcelă	Categorie folosință	Identificator construcție	Cod grupă destinație	Suprafața construită	Nr. niveluri	Nr. CF	Constr. cu acte (DA/NU)
976	92 -			1168	E		92		F						

2. PROPRIETATEA / POSESIA													
Titularul dreptului / posesiei			Data nașterii / CUI	Domiciliu / Sediul	Cota parte	Identificator entitate asociată	Cotă parte teren UI	Mod de dobândire	Act juridic			Obs. privitoare la proprietar	
Nume / Denumire	Inițiala tatălui	Prenume							Tip act	Nr. act / data	Emitent		
		UAT PRAID	999999999-999	Loc. Praid, Jud. HARGHITA	1/1	976		Lege	act normativ	7 / 13.03.1996	PARLAMENT	Proprietar neidentificat.	

3. SARCINI / DEZMEMBRĂMINTE													
Titular			Data nașterii / CUI	Domiciliu / Sediul	Tipul sarcinii sau al dezmembrămintelor dreptului de proprietate	Cota parte	Identificator entitate asociată	Act juridic			Valoare ipotecă	Tip monedă	
Nume / Denumire	Inițiala tatălui	Prenume						Tip act	Nr. act / data	Emitent			
-	-	-	-	-	-	-	-	-	-	-	-	-	

4. NOTĂRI, PROCESE, INTERDICȚII					5. OBSERVAȚII			
Tipul notării	Tip act	Nr. act / data	Emitent	Identificator entitate asociată	Imobil împrejmuit / neîmprejmuit	Imobil contestat / necontestat	Alte observații	
-	-	-	-	-	Neîmprejmuit			



REGISTRUL CADASTRAL AL IMOBILELOR

ANEXA Nr. 2

UAT Praid
Zonă cooperativizată/necooperativizată (Co)

Sector cadastral nr. 3

1. DESCRIEREA IMOBILULUI															
DATE TEREN										DATE CONSTRUCȚII					
Identificator teren	Adresă imobil	Număr cadastral	Nr. CF	Suprafața măsurată	Intravilan / extra.(I/E)	Nr. top.	Nr. tarla	Nr. parcelă	Categorie folosință	Identificator construcție	Cod grupă destinație	Suprafața construită	Nr. niveluri	Nr. CF	Constr. cu acte (DA/NU)
977	92 - 92/582			3100	E		92	92/582	F						

2. PROPRIETATEA / POSESIA														
Titularul dreptului / posesiei			Data nașterii / CUI	Domiciliu / Sediul	Cota parte	Identificator entitate asociată	Cotă parte teren UI	Mod de dobândire	Act juridic			Obs. privitoare la proprietar		
Nume / Denumire	Inițiala tatălui	Prenume							Tip act	Nr. act / data	Emitent			
BARABÁS		VILMA		Loc. Praid, Jud. HARGHITA	1/1	977		Reconstituire	act administrativ	90090 / 20.07.2005	CJSDAPT	LIPSA CNP		
IZSÓ		IGNÁC		Loc. Praid, Jud. HARGHITA								LIPSA CNP		

3. SARCINI / DEZMEMBRĂMINTE														
Titular			Data nașterii / CUI	Domiciliu / Sediul	Tipul sarcinii sau al dezmembrămintelor dreptului de proprietate	Cota parte	Identificator entitate asociată	Act juridic			Valoare ipotecă	Tip monedă		
Nume / Denumire	Inițiala tatălui	Prenume						Tip act	Nr. act / data	Emitent				
-	-	-	-	-	-	-	-	-	-	-	-	-		

4. NOTĂRI, PROCESE, INTERDICȚII					5. OBSERVAȚII		
Tipul notării	Tip act	Nr. act / data	Emitent	Identificator entitate asociată	Imobil împrejmuit / neîmprejmuit	Imobil contestat / necontestat	Alte observații
-	-	-	-	-	Neîmprejmuit		



REGISTRUL CADASTRAL AL IMOBILELOR

ANEXA Nr. 2

UAT Praid
Zonă cooperativizată/necooperativizată (Co)

Sector cadastral nr. 3

1. DESCRIEREA IMOBILULUI															
DATE TEREN										DATE CONSTRUCȚII					
Identificator teren	Adresă imobil	Număr cadastral	Nr. CF	Suprafața măsurată	Intravilan / extra.(I/E)	Nr. top.	Nr. tarla	Nr. parcelă	Categorie folosință	Identificator construcție	Cod grupă destinație	Suprafața construită	Nr. niveluri	Nr. CF	Constr. cu acte (DA/NU)
978	92 - 92/695			1500	E		92	92/695	F						

2. PROPRIETATEA / POSESIA													
Titularul dreptului / posesiei			Data nașterii / CUI	Domiciliu / Sediul	Cota parte	Identificator entitate asociată	Cotă parte teren UI	Mod de dobândire	Act juridic			Obs. privitoare la proprietar	
Nume / Denumire	Inițiala tatălui	Prenume							Tip act	Nr. act / data	Emitent		
KADAR		FERENC		Loc. Praid, Jud. HARGHITA	1/1	978		Reconstituire	act administrativ	91413 / 14.12.2005	CJSDAPT	LIPSA CNP	

3. SARCINI / DEZMEMBRĂMINTE													
Titular			Data nașterii / CUI	Domiciliu / Sediul	Tipul sarcinii sau al dezmembrămintelor dreptului de proprietate	Cota parte	Identificator entitate asociată	Act juridic			Valoare ipotecă	Tip monedă	
Nume / Denumire	Inițiala tatălui	Prenume						Tip act	Nr. act / data	Emitent			
-	-	-	-	-	-	-	-	-	-	-	-	-	

4. NOTĂRI, PROCESE, INTERDICȚII					5. OBSERVAȚII			
Tipul notării	Tip act	Nr. act / data	Emitent	Identificator entitate asociată	Imobil împrejmuit / neîmprejmuit	Imobil contestat / necontestat	Alte observații	
-	-	-	-	-	Neîmprejmuit			



REGISTRUL CADASTRAL AL IMOBILELOR

ANEXA Nr. 2

UAT Praid
Zonă cooperativizată/necooperativizată (Co)

Sector cadastral nr. 3

1. DESCRIEREA IMOBILULUI															
DATE TEREN										DATE CONSTRUCȚII					
Identificator teren	Adresă imobil	Număr cadastral	Nr. CF	Suprafața măsurată	Intravilan / extra.(I/E)	Nr. top.	Nr. tarla	Nr. parcelă	Categorie folosință	Identificator construcție	Cod grupă destinație	Suprafața construită	Nr. niveluri	Nr. CF	Constr. cu acte (DA/NU)
979	92 - 92/761			2400	E		92	92/761	F						

2. PROPRIETATEA / POSESIA													
Titularul dreptului / posesiei			Data nașterii / CUI	Domiciliu / Sediul	Cota parte	Identificator entitate asociată	Cotă parte teren UI	Mod de dobândire	Act juridic			Obs. privitoare la proprietar	
Nume / Denumire	Inițiala tatălui	Prenume							Tip act	Nr. act / data	Emitent		
LUKACS		ILIE	20.03.1923	Loc. Praid, Jud. HARGHITA	1/1	979		Reconstituire	act administrativ	93350 / 17.07.2006	CJSDAPT	Proprietar decedat.	

3. SARCINI / DEZMEMBRĂMINTE													
Titular			Data nașterii / CUI	Domiciliu / Sediul	Tipul sarcinii sau al dezmembrămintelor dreptului de proprietate	Cota parte	Identificator entitate asociată	Act juridic			Valoare ipotecă	Tip monedă	
Nume / Denumire	Inițiala tatălui	Prenume						Tip act	Nr. act / data	Emitent			
-	-	-	-	-	-	-	-	-	-	-	-	-	

4. NOTĂRI, PROCESE, INTERDICȚII					5. OBSERVAȚII			
Tipul notării	Tip act	Nr. act / data	Emitent	Identificator entitate asociată	Imobil împrejmuit / neîmprejmuit	Imobil contestat / necontestat	Alte observații	
-	-	-	-	-	Neîmprejmuit			



REGISTRUL CADASTRAL AL IMOBILELOR

ANEXA Nr. 2

UAT Praid

Zonă cooperativizată/necooperativizată (Co)

Sector cadastral nr. 3

1. DESCRIEREA IMOBILULUI															
DATE TEREN										DATE CONSTRUCȚII					
Identificator teren	Adresă imobil	Număr cadastral	Nr. CF	Suprafața măsurată	Intravilan / extra.(I/E)	Nr. top.	Nr. tarla	Nr. parcelă	Categorie folosință	Identificator construcție	Cod grupă destinație	Suprafața construită	Nr. niveluri	Nr. CF	Constr. cu acte (DA/NU)
980	92 - 92/509			2600	E		92	92/509	A						

2. PROPRIETATEA / POSESIA													
Titularul dreptului / posesiei			Data nașterii / CUI	Domiciliu / Sediul	Cota parte	Identificator entitate asociată	Cotă parte teren UI	Mod de dobândire	Act juridic			Obs. privitoare la proprietar	
Nume / Denumire	Inițiala tatălui	Prenume							Tip act	Nr. act / data	Emitent		
SZÁSZ		KÁLMÁN	20.10.1952	Loc. Praid, Jud. HARGHITA	1/1	980		Reconstituire	act administrativ	88005 / 18.03.2005	CJSDAPT		

3. SARCINI / DEZMEMBRĂMINTE													
Titular			Data nașterii / CUI	Domiciliu / Sediul	Tipul sarcinii sau al dezmembrămintelor dreptului de proprietate	Cota parte	Identificator entitate asociată	Act juridic			Valoare ipotecă	Tip monedă	
Nume / Denumire	Inițiala tatălui	Prenume						Tip act	Nr. act / data	Emitent			
-	-	-	-	-	-	-	-	-	-	-	-	-	

4. NOTĂRI, PROCESE, INTERDICȚII					5. OBSERVAȚII		
Tipul notării	Tip act	Nr. act / data	Emitent	Identificator entitate asociată	Imobil împrejmuit / neîmprejmuit	Imobil contestat / necontestat	Alte observații
-	-	-	-	-	Neîmprejmuit		



REGISTRUL CADASTRAL AL IMOBILELOR

ANEXA Nr. 2

UAT Praid

Zonă cooperativizată/necooperativizată (Co)

Sector cadastral nr. 3

1. DESCRIEREA IMOBILULUI															
DATE TEREN										DATE CONSTRUCȚII					
Identificator teren	Adresă imobil	Număr cadastral	Nr. CF	Suprafața măsurată	Intravilan / extra.(I/E)	Nr. top.	Nr. tarla	Nr. parcelă	Categorie folosință	Identificator construcție	Cod grupă destinație	Suprafața construită	Nr. niveluri	Nr. CF	Constr. cu acte (DA/NU)
981	92 - 92/440			1600	E		92	92/440	F						

2. PROPRIETATEA / POSESIA													
Titularul dreptului / posesiei			Data nașterii / CUI	Domiciliu / Sediu	Cota parte	Identificator entitate asociată	Cotă parte teren UI	Mod de dobândire	Act juridic			Obs. privitoare la proprietar	
Nume / Denumire	Inițiala tatălui	Prenume							Tip act	Nr. act / data	Emitent		
KRALL		CAROL	04.09.1923	Loc. Praid, Jud. HARGHITA	1/1	981		Reconstituire	act administrativ	87971 / 15.03.2005	CJSDAPT	Proprietar decedat	

3. SARCINI / DEZMEMBRĂMINTE													
Titular			Data nașterii / CUI	Domiciliu / Sediu	Tipul sarcinii sau al dezmembrămintelor dreptului de proprietate	Cota parte	Identificator entitate asociată	Act juridic			Valoare ipotecă	Tip monedă	
Nume / Denumire	Inițiala tatălui	Prenume						Tip act	Nr. act / data	Emitent			
-	-	-	-	-	-	-	-	-	-	-	-	-	

4. NOTĂRI, PROCESE, INTERDICȚII					5. OBSERVAȚII			
Tipul notării	Tip act	Nr. act / data	Emitent	Identificator entitate asociată	Imobil împrejmuit / neîmprejmuit	Imobil contestat / necontestat	Alte observații	
-	-	-	-	-	Neîmprejmuit			



REGISTRUL CADASTRAL AL IMOBILELOR

ANEXA Nr. 2

UAT Praid
Zonă cooperativizată/necooperativizată (Co)

Sector cadastral nr. 3

1. DESCRIEREA IMOBILULUI															
DATE TEREN										DATE CONSTRUCȚII					
Identificator teren	Adresă imobil	Număr cadastral	Nr. CF	Suprafața măsurată	Intravilan / extra.(I/E)	Nr. top.	Nr. tarla	Nr. parcelă	Categorie folosință	Identificator construcție	Cod grupă destinație	Suprafața construită	Nr. niveluri	Nr. CF	Constr. cu acte (DA/NU)
982	92 -			2028	E		92		F						

2. PROPRIETATEA / POSESIA													
Titularul dreptului / posesiei			Data nașterii / CUI	Domiciliu / Sediu	Cota parte	Identificator entitate asociată	Cotă parte teren UI	Mod de dobândire	Act juridic			Obs. privitoare la proprietar	
Nume / Denumire	Inițiala tatălui	Prenume							Tip act	Nr. act / data	Emitent		
		UAT PRAID	999999999-999	Loc. Praid, Jud. HARGHITA	1/1	982		Lege	act normativ	7 / 13.03.1996	PARLAMENT	Proprietar neidentificat.	

3. SARCINI / DEZMEMBRĂMINTE													
Titular			Data nașterii / CUI	Domiciliu / Sediu	Tipul sarcinii sau al dezmembrămintelor dreptului de proprietate	Cota parte	Identificator entitate asociată	Act juridic			Valoare ipotecă	Tip monedă	
Nume / Denumire	Inițiala tatălui	Prenume						Tip act	Nr. act / data	Emitent			
-	-	-	-	-	-	-	-	-	-	-	-	-	

4. NOTĂRI, PROCESE, INTERDICȚII					5. OBSERVAȚII			
Tipul notării	Tip act	Nr. act / data	Emitent	Identificator entitate asociată	Imobil împrejmuit / neîmprejmuit	Imobil contestat / necontestat	Alte observații	
-	-	-	-	-	Neîmprejmuit			



REGISTRUL CADASTRAL AL IMOBILELOR

ANEXA Nr. 2

UAT Praid
Zonă cooperativizată/necooperativizată (Co)

Sector cadastral nr. 3

1. DESCRIEREA IMOBILULUI															
DATE TEREN										DATE CONSTRUCȚII					
Identificator teren	Adresă imobil	Număr cadastral	Nr. CF	Suprafața măsurată	Intravilan / extra.(I/E)	Nr. top.	Nr. tarla	Nr. parcelă	Categorie folosință	Identificator construcție	Cod grupă destinație	Suprafața construită	Nr. niveluri	Nr. CF	Constr. cu acte (DA/NU)
983	92 - 92/394	461	52131	1000	E	1700, 1705/2/1/1	92	92/394	F						

2. PROPRIETATEA / POSESIA													
Titularul dreptului / posesiei			Data nașterii / CUI	Domiciliu / Sediul	Cota parte	Identificator entitate asociată	Cotă parte teren UI	Mod de dobândire	Act juridic			Obs. privitoare la proprietar	
Nume / Denumire	Inițiala tatălui	Prenume							Tip act	Nr. act / data	Emitent		
Balint		Attila			1/1	983		Convenție	act notarial	aut. nr.2283/2006 / 22.12.2014	BNP Lajos Agnes	LIPSA CNP si sotia	
Balint		Maria-Magdolna										LIPSA CNP	

3. SARCINI / DEZMEMBRĂMINTE												
Titular			Data nașterii / CUI	Domiciliu / Sediul	Tipul sarcinii sau al dezmembrămintelor dreptului de proprietate	Cota parte	Identificator entitate asociată	Act juridic			Valoare ipotecă	Tip monedă
Nume / Denumire	Inițiala tatălui	Prenume						Tip act	Nr. act / data	Emitent		
-	-	-	-	-	-	-	-	-	-	-	-	-

4. NOTĂRI, PROCESE, INTERDICȚII						5. OBSERVAȚII		
Tipul notării	Tip act	Nr. act / data	Emitent	Identificator entitate asociată	Imobil împrejmuit / neîmprejmuit	Imobil contestat / necontestat	Alte observații	
-	-	-	-	-	Neîmprejmuit			



REGISTRUL CADASTRAL AL IMOBILELOR

ANEXA Nr. 2

UAT Praid

Zonă cooperativizată/necooperativizată (Co)

Sector cadastral nr. 3

1. DESCRIEREA IMOBILULUI															
DATE TEREN										DATE CONSTRUCȚII					
Identificator teren	Adresă imobil	Număr cadastral	Nr. CF	Suprafața măsurată	Intravilan / extra.(I/E)	Nr. top.	Nr. tarla	Nr. parcelă	Categorie folosință	Identificator construcție	Cod grupă destinație	Suprafața construită	Nr. niveluri	Nr. CF	Constr. cu acte (DA/NU)
984	92 - 92/483		53605	1400	E		92	92/483	F						

2. PROPRIETATEA / POSESIA														
Titularul dreptului / posesiei			Data nașterii / CUI	Domiciliu / Sediul	Cota parte	Identificator entitate asociată	Cotă parte teren UI	Mod de dobândire	Act juridic			Obs. privitoare la proprietar		
Nume / Denumire	Inițiala tatălui	Prenume							Tip act	Nr. act / data	Emitent			
Domokos		Laszlo	29.08.1986		1/1	984		Convenție	act notarial	CONTRACT DE VANZARE AUTENTIFICAT SUB NR.336/C / 17.03.2017	Buzogany Szilvia	LIPSA CNP necasatorit, ca bun propriu		

3. SARCINI / DEZMEMBRĂMINTE														
Titular			Data nașterii / CUI	Domiciliu / Sediul	Tipul sarcinii sau al dezmembrămintelor dreptului de proprietate	Cota parte	Identificator entitate asociată	Act juridic			Valoare ipotecă	Tip monedă		
Nume / Denumire	Inițiala tatălui	Prenume						Tip act	Nr. act / data	Emitent				
-	-	-	-	-	-	-	-	-	-	-	-	-		

4. NOTĂRI, PROCESE, INTERDICȚII					5. OBSERVAȚII		
Tipul notării	Tip act	Nr. act/ data	Emitent	Identificator entitate asociată	Imobil împrejmuit/ neîmprejmuit	Imobil contestat/ necontestat	Alte observații
-	-	-	-	-	Neîmprejmuit		Parcela nu este împrejmuită.



REGISTRUL CADASTRAL AL IMOBILELOR

ANEXA Nr. 2

UAT Praid

Zonă cooperativizată/necooperativizată (Co)

Sector cadastral nr. 3

1. DESCRIEREA IMOBILULUI															
DATE TEREN										DATE CONSTRUCȚII					
Identificator teren	Adresă imobil	Număr cadastral	Nr. CF	Suprafața măsurată	Intravilan / extra.(I/E)	Nr. top.	Nr. tarla	Nr. parcelă	Categorie folosință	Identificator construcție	Cod grupă destinație	Suprafața construită	Nr. niveluri	Nr. CF	Constr. cu acte (DA/NU)
985	92 - 92/116		53602	1100	E		92	92/116	F						

2. PROPRIETATEA / POSESIA														
Titularul dreptului / posesiei			Data nașterii / CUI	Domiciliu / Sediul	Cota parte	Identificator entitate asociată	Cotă parte teren UI	Mod de dobândire	Act juridic			Obs. privitoare la proprietar		
Nume / Denumire	Inițiala tatălui	Prenume							Tip act	Nr. act / data	Emitent			
Domokos		Laszlo	29.08.1986		1/1	985		Convenție	act notarial	CONTRACT DE VANZARE AUTENTIFICAT SUB NR.334/C / 17.03.2017	Buzogany Szilvia	LIPSA CNP necasatorit, ca bun propriu		

3. SARCINI / DEZMEMBRĂMINTE														
Titular			Data nașterii / CUI	Domiciliu / Sediul	Tipul sarcinii sau al dezmembrămintelor dreptului de proprietate	Cota parte	Identificator entitate asociată	Act juridic			Valoare ipotecă	Tip monedă		
Nume / Denumire	Inițiala tatălui	Prenume						Tip act	Nr. act / data	Emitent				
-	-	-	-	-	-	-	-	-	-	-	-	-		

4. NOTĂRI, PROCESE, INTERDICȚII					5. OBSERVAȚII				
Tipul notării	Tip act	Nr. act / data	Emitent	Identificator entitate asociată	Imobil împrejmuit / neîmprejmuit	Imobil contestat / necontestat	Alte observații		
-	-	-	-	-	Neîmprejmuit				



REGISTRUL CADASTRAL AL IMOBILELOR

ANEXA Nr. 2

UAT Praid
Zonă cooperativizată/necooperativizată (Co)

Sector cadastral nr. 3

1. DESCRIEREA IMOBILULUI															
DATE TEREN										DATE CONSTRUCȚII					
Identificator teren	Adresă imobil	Număr cadastral	Nr. CF	Suprafața măsurată	Intravilan / extra.(I/E)	Nr. top.	Nr. tarla	Nr. parcelă	Categorie folosință	Identificator construcție	Cod grupă destinație	Suprafața construită	Nr. niveluri	Nr. CF	Constr. cu acte (DA/NU)
986	92 - 92/413			2100	E		92	92/413	F						

2. PROPRIETATEA / POSESIA														
Titularul dreptului / posesiei			Data nașterii / CUI	Domiciliu / Sediu	Cota parte	Identificator entitate asociată	Cotă parte teren UI	Mod de dobândire	Act juridic			Obs. privitoare la proprietar		
Nume / Denumire	Inițiala tatălui	Prenume							Tip act	Nr. act / data	Emitent			
GYÖRFI		ROZÁLIA	21.02.1936	Loc. Praid, Jud. HARGHITA	1/1	986		Reconstituire	act administrativ	87747 / 23.02.2005	CJSDAPT			

3. SARCINI / DEZMEMBRĂMINTE														
Titular			Data nașterii / CUI	Domiciliu / Sediu	Tipul sarcinii sau al dezmembrămintelor dreptului de proprietate	Cota parte	Identificator entitate asociată	Act juridic			Valoare ipotecă	Tip monedă		
Nume / Denumire	Inițiala tatălui	Prenume						Tip act	Nr. act / data	Emitent				
-	-	-	-	-	-	-	-	-	-	-	-	-		

4. NOTĂRI, PROCESE, INTERDICȚII					5. OBSERVAȚII				
Tipul notării	Tip act	Nr. act / data	Emitent	Identificator entitate asociată	Imobil împrejmuit / neîmprejmuit	Imobil contestat / necontestat	Alte observații		
-	-	-	-	-	Neîmprejmuit				



REGISTRUL CADASTRAL AL IMOBILELOR

ANEXA Nr. 2

UAT Praid
Zonă cooperativizată/necooperativizată (Co)

Sector cadastral nr. 3

1. DESCRIEREA IMOBILULUI															
DATE TEREN										DATE CONSTRUCȚII					
Identificator teren	Adresă imobil	Număr cadastral	Nr. CF	Suprafața măsurată	Intravilan / extra.(I/E)	Nr. top.	Nr. tarla	Nr. parcelă	Categorie folosință	Identificator construcție	Cod grupă destinație	Suprafața construită	Nr. niveluri	Nr. CF	Constr. cu acte (DA/NU)
987	92 -			4316	E		92		F						

2. PROPRIETATEA / POSESIA													
Titularul dreptului / posesiei			Data nașterii / CUI	Domiciliu / Sediu	Cota parte	Identificator entitate asociată	Cotă parte teren UI	Mod de dobândire	Act juridic			Obs. privitoare la proprietar	
Nume / Denumire	Inițiala tatălui	Prenume							Tip act	Nr. act / data	Emitent		
-	-	-	-	-	-	-	-	-	-	-	-	-	-

3. SARCINI / DEZMEMBRĂMINTE													
Titular			Data nașterii / CUI	Domiciliu / Sediu	Tipul sarcinii sau al dezmembrămintelor dreptului de proprietate	Cota parte	Identificator entitate asociată	Act juridic			Valoare ipotecă	Tip monedă	
Nume / Denumire	Inițiala tatălui	Prenume						Tip act	Nr. act / data	Emitent			
		UAT PRAID	9999999999-999	Loc. Praid, Jud. HARGHITA	Proprietate	1/1	987	act normativ	7 / 13.03.1996	PARLAMENT			

4. NOTĂRI, PROCESE, INTERDICȚII						5. OBSERVAȚII			
Tipul notării	Tip act	Nr. act / data	Emitent	Identificator entitate asociată	Imobil împrejmuit / neîmprejmuit	Imobil contestat / necontestat	Alte observații		
-	-	-	-	-	Neîmprejmuit				



REGISTRUL CADASTRAL AL IMOBILELOR

ANEXA Nr. 2

UAT Praid
Zonă cooperativizată/necooperativizată (Co)

Sector cadastral nr. 3

1. DESCRIEREA IMOBILULUI															
DATE TEREN										DATE CONSTRUCȚII					
Identificator teren	Adresă imobil	Număr cadastral	Nr. CF	Suprafața măsurată	Intravilan / extra.(I/E)	Nr. top.	Nr. tarla	Nr. parcelă	Categorie folosință	Identificator construcție	Cod grupă destinație	Suprafața construită	Nr. niveluri	Nr. CF	Constr. cu acte (DA/NU)
988	92 - 92/477			1400	E		92	92/477	F						

2. PROPRIETATEA / POSESIA												
Titularul dreptului / posesiei			Data nașterii / CUI	Domiciliu / Sediul	Cota parte	Identificator entitate asociată	Cotă parte teren UI	Mod de dobândire	Act juridic			Obs. privitoare la proprietar
Nume / Denumire	Inițiala tatălui	Prenume							Tip act	Nr. act / data	Emitent	
SZÖKE		LENKE-ILONA	13.02.1917	Loc. Praid, Jud. HARGHITA	1/1	988		Reconstituire	act administrativ	87989 / 15.03.2005	CJSDAPT	Proprietar decedat.

3. SARCINI / DEZMEMBRĂMINTE												
Titular			Data nașterii / CUI	Domiciliu / Sediul	Tipul sarcinii sau al dezmembrămintelor dreptului de proprietate	Cota parte	Identificator entitate asociată	Act juridic			Valoare ipotecă	Tip monedă
Nume / Denumire	Inițiala tatălui	Prenume						Tip act	Nr. act / data	Emitent		
-	-	-	-	-	-	-	-	-	-	-	-	-

4. NOTĂRI, PROCESE, INTERDICȚII					5. OBSERVAȚII		
Tipul notării	Tip act	Nr. act / data	Emitent	Identificator entitate asociată	Imobil împrejmuit / neîmprejmuit	Imobil contestat / necontestat	Alte observații
-	-	-	-	-	Neîmprejmuit		



REGISTRUL CADASTRAL AL IMOBILELOR

ANEXA Nr. 2

UAT Praid
Zonă cooperativizată/necooperativizată (Co)

Sector cadastral nr. 3

1. DESCRIEREA IMOBILULUI															
DATE TEREN										DATE CONSTRUCȚII					
Identificator teren	Adresă imobil	Număr cadastral	Nr. CF	Suprafața măsurată	Intravilan / extra.(I/E)	Nr. top.	Nr. tarla	Nr. parcelă	Categorie folosință	Identificator construcție	Cod grupă destinație	Suprafața construită	Nr. niveluri	Nr. CF	Constr. cu acte (DA/NU)
989	92 - 92/799			7900	E		92	92/799	F						

2. PROPRIETATEA / POSESIA												
Titularul dreptului / posesiei			Data nașterii / CUI	Domiciliu / Sediul	Cota parte	Identificator entitate asociată	Cotă parte teren UI	Mod de dobândire	Act juridic			Obs. privitoare la proprietar
Nume / Denumire	Inițiala tatălui	Prenume							Tip act	Nr. act / data	Emitent	
GALL		KAROLY	20.10.1920	Loc. Praid, Jud. HARGHITA	1/1	989		Reconstituire	act administrativ	95097 / 15.01.2007	CJSDAPT	Proprietar decedat.

3. SARCINI / DEZMEMBRĂMINTE												
Titular			Data nașterii / CUI	Domiciliu / Sediul	Tipul sarcinii sau al dezmembrămintelor dreptului de proprietate	Cota parte	Identificator entitate asociată	Act juridic			Valoare ipotecă	Tip monedă
Nume / Denumire	Inițiala tatălui	Prenume						Tip act	Nr. act / data	Emitent		
-	-	-	-	-	-	-	-	-	-	-	-	-

4. NOTĂRI, PROCESE, INTERDICȚII					5. OBSERVAȚII		
Tipul notării	Tip act	Nr. act / data	Emitent	Identificator entitate asociată	Imobil împrejmuit / neîmprejmuit	Imobil contestat / necontestat	Alte observații
-	-	-	-	-	Neîmprejmuit		



REGISTRUL CADASTRAL AL IMOBILELOR

ANEXA Nr. 2

UAT Praid
Zonă cooperativizată/necooperativizată (Co)

Sector cadastral nr. 3

1. DESCRIEREA IMOBILULUI															
DATE TEREN										DATE CONSTRUCȚII					
Identificator teren	Adresă imobil	Număr cadastral	Nr. CF	Suprafața măsurată	Intravilan / extra.(I/E)	Nr. top.	Nr. tarla	Nr. parcelă	Categorie folosință	Identificator construcție	Cod grupă destinație	Suprafața construită	Nr. niveluri	Nr. CF	Constr. cu acte (DA/NU)
990	92 - 92/590			1000	E		92	92/590	F						

2. PROPRIETATEA / POSESIA													
Titularul dreptului / posesiei			Data nașterii / CUI	Domiciliu / Sediul	Cota parte	Identificator entitate asociată	Cotă parte teren UI	Mod de dobândire	Act juridic			Obs. privitoare la proprietar	
Nume / Denumire	Inițiala tatălui	Prenume							Tip act	Nr. act / data	Emitent		
SÓFALVI		SÁNDOR		Loc. Praid, Jud. HARGHITA	1/1	990		Reconstituire	act administrativ	88971 / 31.05.2005	CJSDAPT	LIPSA CNP	

3. SARCINI / DEZMEMBRĂMINTE													
Titular			Data nașterii / CUI	Domiciliu / Sediul	Tipul sarcinii sau al dezmembrămintelor dreptului de proprietate	Cota parte	Identificator entitate asociată	Act juridic			Valoare ipotecă	Tip monedă	
Nume / Denumire	Inițiala tatălui	Prenume						Tip act	Nr. act / data	Emitent			
-	-	-	-	-	-	-	-	-	-	-	-	-	

4. NOTĂRI, PROCESE, INTERDICȚII					5. OBSERVAȚII			
Tipul notării	Tip act	Nr. act / data	Emitent	Identificator entitate asociată	Imobil împrejmuit / neîmprejmuit	Imobil contestat / necontestat	Alte observații	
-	-	-	-	-	Neîmprejmuit			



REGISTRUL CADASTRAL AL IMOBILELOR

ANEXA Nr. 2

UAT Praid
Zonă cooperativizată/necooperativizată (Co)

Sector cadastral nr. 3

1. DESCRIEREA IMOBILULUI															
DATE TEREN										DATE CONSTRUCȚII					
Identificator teren	Adresă imobil	Număr cadastral	Nr. CF	Suprafața măsurată	Intravilan / extra.(I/E)	Nr. top.	Nr. tarla	Nr. parcelă	Categorie folosință	Identificator construcție	Cod grupă destinație	Suprafața construită	Nr. niveluri	Nr. CF	Constr. cu acte (DA/NU)
991	92 - 92/616			1400	E		92	92/616	F						

2. PROPRIETATEA / POSESIA												
Titularul dreptului / posesiei			Data nașterii / CUI	Domiciliu / Sediul	Cota parte	Identificator entitate asociată	Cotă parte teren UI	Mod de dobândire	Act juridic			Obs. privitoare la proprietar
Nume / Denumire	Inițiala tatălui	Prenume							Tip act	Nr. act / data	Emitent	
KRALL		ROZÁLIA		Loc. Praid, Jud. HARGHITA	1/1	991		Reconstituire	act administrativ	89423 / 20.06.2005	CJSDAPT	LIPSA CNP

3. SARCINI / DEZMEMBRĂMINTE												
Titular			Data nașterii / CUI	Domiciliu / Sediul	Tipul sarcinii sau al dezmembrămintelor dreptului de proprietate	Cota parte	Identificator entitate asociată	Act juridic			Valoare ipotecă	Tip monedă
Nume / Denumire	Inițiala tatălui	Prenume						Tip act	Nr. act / data	Emitent		
-	-	-	-	-	-	-	-	-	-	-	-	-

4. NOTĂRI, PROCESE, INTERDICȚII					5. OBSERVAȚII		
Tipul notării	Tip act	Nr. act / data	Emitent	Identificator entitate asociată	Imobil împrejmuit / neîmprejmuit	Imobil contestat / necontestat	Alte observații
-	-	-	-	-	Neîmprejmuit		



REGISTRUL CADASTRAL AL IMOBILELOR

ANEXA Nr. 2

UAT Praid

Zonă cooperativizată/necooperativizată (Co)

Sector cadastral nr. 3

1. DESCRIEREA IMOBILULUI															
DATE TEREN										DATE CONSTRUCȚII					
Identificator teren	Adresă imobil	Număr cadastral	Nr. CF	Suprafața măsurată	Intravilan / extra.(I/E)	Nr. top.	Nr. tarla	Nr. parcelă	Categorie folosință	Identificator construcție	Cod grupă destinație	Suprafața construită	Nr. niveluri	Nr. CF	Constr. cu acte (DA/NU)
992	92 - 92/452			1000	E		92	92/452	F						

2. PROPRIETATEA / POSESIA														
Titularul dreptului / posesiei			Data nașterii / CUI	Domiciliu / Sediu	Cota parte	Identificator entitate asociată	Cotă parte teren UI	Mod de dobândire	Act juridic			Obs. privitoare la proprietar		
Nume / Denumire	Inițiala tatălui	Prenume							Tip act	Nr. act / data	Emitent			
KOVÁCS		MAGDA	24.04.1951	Loc. Praid, Jud. HARGHITA	1/1	992		Reconstituire	act administrativ	88011 / 18.03.2005	CJSDAPT			

3. SARCINI / DEZMEMBRĂMINTE														
Titular			Data nașterii / CUI	Domiciliu / Sediu	Tipul sarcinii sau al dezmembrămintelor dreptului de proprietate	Cota parte	Identificator entitate asociată	Act juridic			Valoare ipotecă	Tip monedă		
Nume / Denumire	Inițiala tatălui	Prenume						Tip act	Nr. act / data	Emitent				
-	-	-	-	-	-	-	-	-	-	-	-	-		

4. NOTĂRI, PROCESE, INTERDICȚII					5. OBSERVAȚII		
Tipul notării	Tip act	Nr. act / data	Emitent	Identificator entitate asociată	Imobil împrejmuit / neîmprejmuit	Imobil contestat / necontestat	Alte observații
-	-	-	-	-	Neîmprejmuit		



REGISTRUL CADASTRAL AL IMOBILELOR

ANEXA Nr. 2

UAT Praid
Zonă cooperativizată/necooperativizată (Co)

Sector cadastral nr. 3

1. DESCRIEREA IMOBILULUI															
DATE TEREN										DATE CONSTRUCȚII					
Identificator teren	Adresă imobil	Număr cadastral	Nr. CF	Suprafața măsurată	Intravilan / extra.(I/E)	Nr. top.	Nr. tarla	Nr. parcelă	Categorie folosință	Identificator construcție	Cod grupă destinație	Suprafața construită	Nr. niveluri	Nr. CF	Constr. cu acte (DA/NU)
993	92 - 92/441			1400	E		92	92/441	F						

2. PROPRIETATEA / POSESIA													
Titularul dreptului / posesiei			Data nașterii / CUI	Domiciliu / Sediu	Cota parte	Identificator entitate asociată	Cotă parte teren UI	Mod de dobândire	Act juridic			Obs. privitoare la proprietar	
Nume / Denumire	Inițiala tatălui	Prenume							Tip act	Nr. act / data	Emitent		
KRALL		CAROL	04.09.1923	Loc. Praid, Jud. HARGHITA	1/1	993		Reconstituire	act administrativ	87971 / 15.03.2005	CJSDAPT	Proprietar decedat	

3. SARCINI / DEZMEMBRĂMINTE													
Titular			Data nașterii / CUI	Domiciliu / Sediu	Tipul sarcinii sau al dezmembrămintelor dreptului de proprietate	Cota parte	Identificator entitate asociată	Act juridic			Valoare ipotecă	Tip monedă	
Nume / Denumire	Inițiala tatălui	Prenume						Tip act	Nr. act / data	Emitent			
-	-	-	-	-	-	-	-	-	-	-	-	-	

4. NOTĂRI, PROCESE, INTERDICȚII					5. OBSERVAȚII		
Tipul notării	Tip act	Nr. act / data	Emitent	Identificator entitate asociată	Imobil împrejmuit / neîmprejmuit	Imobil contestat / necontestat	Alte observații
-	-	-	-	-	Neîmprejmuit		



REGISTRUL CADASTRAL AL IMOBILELOR

ANEXA Nr. 2

UAT Praid
Zonă cooperativizată/necooperativizată (Co)

Sector cadastral nr. 3

1. DESCRIEREA IMOBILULUI															
DATE TEREN										DATE CONSTRUCȚII					
Identificator teren	Adresă imobil	Număr cadastral	Nr. CF	Suprafața măsurată	Intravilan / extra.(I/E)	Nr. top.	Nr. tarla	Nr. parcelă	Categorie folosință	Identificator construcție	Cod grupă destinație	Suprafața construită	Nr. niveluri	Nr. CF	Constr. cu acte (DA/NU)
994	92 - 92/442			1400	E		92	92/442	F						

2. PROPRIETATEA / POSESIA												
Titularul dreptului / posesiei			Data nașterii / CUI	Domiciliu / Sediul	Cota parte	Identificator entitate asociată	Cotă parte teren UI	Mod de dobândire	Act juridic			Obs. privitoare la proprietar
Nume / Denumire	Inițiala tatălui	Prenume							Tip act	Nr. act / data	Emitent	
KRALL		CAROL	04.09.1923	Loc. Praid, Jud. HARGHITA	1/1	994		Reconstituire	act administrativ	87971 / 15.03.2005	CJSDAPT	Proprietar decedat

3. SARCINI / DEZMEMBRĂMINTE												
Titular			Data nașterii / CUI	Domiciliu / Sediul	Tipul sarcinii sau al dezmembrămintelor dreptului de proprietate	Cota parte	Identificator entitate asociată	Act juridic			Valoare ipotecă	Tip monedă
Nume / Denumire	Inițiala tatălui	Prenume						Tip act	Nr. act / data	Emitent		
-	-	-	-	-	-	-	-	-	-	-	-	-

4. NOTĂRI, PROCESE, INTERDICȚII					5. OBSERVAȚII			
Tipul notării	Tip act	Nr. act / data	Emitent	Identificator entitate asociată	Imobil împrejmuit / neîmprejmuit	Imobil contestat / necontestat	Alte observații	
-	-	-	-	-	Neîmprejmuit			



REGISTRUL CADASTRAL AL IMOBILELOR

ANEXA Nr. 2

UAT Praid
Zonă cooperativizată/necooperativizată (Co)

Sector cadastral nr. 3

1. DESCRIEREA IMOBILULUI															
DATE TEREN										DATE CONSTRUCȚII					
Identificator teren	Adresă imobil	Număr cadastral	Nr. CF	Suprafața măsurată	Intravilan / extra.(I/E)	Nr. top.	Nr. tarla	Nr. parcelă	Categorie folosință	Identificator construcție	Cod grupă destinație	Suprafața construită	Nr. niveluri	Nr. CF	Constr. cu acte (DA/NU)
995	92 -			5752	E		92		F						

2. PROPRIETATEA / POSESIA												
Titularul dreptului / posesiei			Data nașterii / CUI	Domiciliu / Sediul	Cota parte	Identificator entitate asociată	Cotă parte teren UI	Mod de dobândire	Act juridic			Obs. privitoare la proprietar
Nume / Denumire	Inițiala tatălui	Prenume							Tip act	Nr. act / data	Emitent	
		UAT PRAID	999999999-999	Loc. Praid, Jud. HARGHITA	1/1	995		Lege	act normativ	7 / 13.03.1996	PARLAMENT	Proprietar neidentificat.

3. SARCINI / DEZMEMBRĂMINTE												
Titular			Data nașterii / CUI	Domiciliu / Sediul	Tipul sarcinii sau al dezmembrămintelor dreptului de proprietate	Cota parte	Identificator entitate asociată	Act juridic			Valoare ipotecă	Tip monedă
Nume / Denumire	Inițiala tatălui	Prenume						Tip act	Nr. act / data	Emitent		
-	-	-	-	-	-	-	-	-	-	-	-	-

4. NOTĂRI, PROCESE, INTERDICȚII					5. OBSERVAȚII			
Tipul notării	Tip act	Nr. act / data	Emitent	Identificator entitate asociată	Imobil împrejmuit / neîmprejmuit	Imobil contestat / necontestat	Alte observații	
-	-	-	-	-	Neîmprejmuit			



REGISTRUL CADASTRAL AL IMOBILELOR

ANEXA Nr. 2

UAT Praid
Zonă cooperativizată/necooperativizată (Co)

Sector cadastral nr. 3

1. DESCRIEREA IMOBILULUI															
DATE TEREN										DATE CONSTRUCȚII					
Identificator teren	Adresă imobil	Număr cadastral	Nr. CF	Suprafața măsurată	Intravilan / extra.(I/E)	Nr. top.	Nr. tarla	Nr. parcelă	Categorie folosință	Identificator construcție	Cod grupă destinație	Suprafața construită	Nr. niveluri	Nr. CF	Constr. cu acte (DA/NU)
996	92 - 92/438			1400	E		92	92/438	F						

2. PROPRIETATEA / POSESIA													
Titularul dreptului / posesiei			Data nașterii / CUI	Domiciliu / Sediu	Cota parte	Identificator entitate asociată	Cotă parte teren UI	Mod de dobândire	Act juridic			Obs. privitoare la proprietar	
Nume / Denumire	Inițiala tatălui	Prenume							Tip act	Nr. act / data	Emitent		
FÜLÖP		DÉNES		Loc. Praid, Jud. HARGHITA	1/1	996		Reconstituire	act administrativ	90056 / 20.07.2005	CJSDAPT	LIPSA CNP	

3. SARCINI / DEZMEMBRĂMINTE													
Titular			Data nașterii / CUI	Domiciliu / Sediu	Tipul sarcinii sau al dezmembrămintelor dreptului de proprietate	Cota parte	Identificator entitate asociată	Act juridic			Valoare ipotecă	Tip monedă	
Nume / Denumire	Inițiala tatălui	Prenume						Tip act	Nr. act / data	Emitent			
-	-	-	-	-	-	-	-	-	-	-	-	-	

4. NOTĂRI, PROCESE, INTERDICȚII					5. OBSERVAȚII			
Tipul notării	Tip act	Nr. act / data	Emitent	Identificator entitate asociată	Imobil împrejmuit / neîmprejmuit	Imobil contestat / necontestat	Alte observații	
-	-	-	-	-	Neîmprejmuit			



REGISTRUL CADASTRAL AL IMOBILELOR

ANEXA Nr. 2

UAT Praid
Zonă cooperativizată/necooperativizată (Co)

Sector cadastral nr. 3

1. DESCRIEREA IMOBILULUI															
DATE TEREN										DATE CONSTRUCȚII					
Identificator teren	Adresă imobil	Număr cadastral	Nr. CF	Suprafața măsurată	Intravilan / extra.(I/E)	Nr. top.	Nr. tarla	Nr. parcelă	Categorie folosință	Identificator construcție	Cod grupă destinație	Suprafața construită	Nr. niveluri	Nr. CF	Constr. cu acte (DA/NU)
997	92 - 92/701			1800	E		92	92/701	F						

2. PROPRIETATEA / POSESIA													
Titularul dreptului / posesiei			Data nașterii / CUI	Domiciliu / Sediu	Cota parte	Identificator entitate asociată	Cotă parte teren UI	Mod de dobândire	Act juridic			Obs. privitoare la proprietar	
Nume / Denumire	Inițiala tatălui	Prenume							Tip act	Nr. act / data	Emitent		
VAGASI		REBEKA		Loc. Praid, Jud. HARGHITA	1/1	997		Reconstituire	act administrativ	91408 / 14.12.2005	CJSDAPT	LIPSA CNP	

3. SARCINI / DEZMEMBRĂMINTE													
Titular			Data nașterii / CUI	Domiciliu / Sediu	Tipul sarcinii sau al dezmembrămintelor dreptului de proprietate	Cota parte	Identificator entitate asociată	Act juridic			Valoare ipotecă	Tip monedă	
Nume / Denumire	Inițiala tatălui	Prenume						Tip act	Nr. act / data	Emitent			
-	-	-	-	-	-	-	-	-	-	-	-	-	

4. NOTĂRI, PROCESE, INTERDICȚII					5. OBSERVAȚII			
Tipul notării	Tip act	Nr. act / data	Emitent	Identificator entitate asociată	Imobil împrejmuit / neîmprejmuit	Imobil contestat / necontestat	Alte observații	
-	-	-	-	-	Neîmprejmuit			



REGISTRUL CADASTRAL AL IMOBILELOR

ANEXA Nr. 2

UAT Praid
Zonă cooperativizată/necooperativizată (Co)

Sector cadastral nr. 3

1. DESCRIEREA IMOBILULUI															
DATE TEREN										DATE CONSTRUCȚII					
Identificator teren	Adresă imobil	Număr cadastral	Nr. CF	Suprafața măsurată	Intravilan / extra.(I/E)	Nr. top.	Nr. tarla	Nr. parcelă	Categorie folosință	Identificator construcție	Cod grupă destinație	Suprafața construită	Nr. niveluri	Nr. CF	Constr. cu acte (DA/NU)
998	92 -			300	E		92		F						

2. PROPRIETATEA / POSESIA												
Titularul dreptului / posesiei			Data nașterii / CUI	Domiciliu / Sediu	Cota parte	Identificator entitate asociată	Cotă parte teren UI	Mod de dobândire	Act juridic			Obs. privitoare la proprietar
Nume / Denumire	Inițiala tatălui	Prenume							Tip act	Nr. act / data	Emitent	
		UAT PRAID	999999999-999	Loc. Praid, Jud. HARGHITA	1/1	998		Lege	act normativ	7 / 13.03.1996	PARLAMENT	Proprietar neidentificat.

3. SARCINI / DEZMEMBRĂMINTE												
Titular			Data nașterii / CUI	Domiciliu / Sediu	Tipul sarcinii sau al dezmembrămintelor dreptului de proprietate	Cota parte	Identificator entitate asociată	Act juridic			Valoare ipotecă	Tip monedă
Nume / Denumire	Inițiala tatălui	Prenume						Tip act	Nr. act / data	Emitent		
-	-	-	-	-	-	-	-	-	-	-	-	-

4. NOTĂRI, PROCESE, INTERDICȚII					5. OBSERVAȚII			
Tipul notării	Tip act	Nr. act / data	Emitent	Identificator entitate asociată	Imobil împrejmuit / neîmprejmuit	Imobil contestat / necontestat	Alte observații	
-	-	-	-	-	Neîmprejmuit			



REGISTRUL CADASTRAL AL IMOBILELOR

ANEXA Nr. 2

UAT Praid
Zonă cooperativizată/necooperativizată (Co)

Sector cadastral nr. 3

1. DESCRIEREA IMOBILULUI															
DATE TEREN										DATE CONSTRUCȚII					
Identificator teren	Adresă imobil	Număr cadastral	Nr. CF	Suprafața măsurată	Intravilan / extra.(I/E)	Nr. top.	Nr. tarla	Nr. parcelă	Categorie folosință	Identificator construcție	Cod grupă destinație	Suprafața construită	Nr. niveluri	Nr. CF	Constr. cu acte (DA/NU)
999	92 - 92/482			700	E		92	92/482	F						

2. PROPRIETATEA / POSESIA													
Titularul dreptului / posesiei			Data nașterii / CUI	Domiciliu / Sediu	Cota parte	Identificator entitate asociată	Cotă parte teren UI	Mod de dobândire	Act juridic			Obs. privitoare la proprietar	
Nume / Denumire	Inițiala tatălui	Prenume							Tip act	Nr. act / data	Emitent		
KOVÁCS		S. SÁMUEL		Loc. Praid, Jud. HARGHITA	1/1	999		Reconstituire	act administrativ	87988 / 15.03.2005	CJSDAPT	LIPSA CNP	

3. SARCINI / DEZMEMBRĂMINTE													
Titular			Data nașterii / CUI	Domiciliu / Sediu	Tipul sarcinii sau al dezmembrămintelor dreptului de proprietate	Cota parte	Identificator entitate asociată	Act juridic			Valoare ipotecă	Tip monedă	
Nume / Denumire	Inițiala tatălui	Prenume						Tip act	Nr. act / data	Emitent			
-	-	-	-	-	-	-	-	-	-	-	-	-	

4. NOTĂRI, PROCESE, INTERDICȚII					5. OBSERVAȚII			
Tipul notării	Tip act	Nr. act / data	Emitent	Identificator entitate asociată	Imobil împrejmuit / neîmprejmuit	Imobil contestat / necontestat	Alte observații	
-	-	-	-	-	Neîmprejmuit			



REGISTRUL CADASTRAL AL IMOBILELOR

ANEXA Nr. 2

UAT Praid
Zonă cooperativizată/necooperativizată (Co)

Sector cadastral nr. 3

1. DESCRIEREA IMOBILULUI															
DATE TEREN										DATE CONSTRUCȚII					
Identificator teren	Adresă imobil	Număr cadastral	Nr. CF	Suprafața măsurată	Intravilan / extra.(I/E)	Nr. top.	Nr. tarla	Nr. parcelă	Categorie folosință	Identificator construcție	Cod grupă destinație	Suprafața construită	Nr. niveluri	Nr. CF	Constr. cu acte (DA/NU)
1000	92 - 92/478			1500	E		92	92/478	F						

2. PROPRIETATEA / POSESIA													
Titularul dreptului / posesiei			Data nașterii / CUI	Domiciliu / Sediul	Cota parte	Identificator entitate asociată	Cotă parte teren UI	Mod de dobândire	Act juridic			Obs. privitoare la proprietar	
Nume / Denumire	Inițiala tatălui	Prenume							Tip act	Nr. act / data	Emitent		
SZÖKE		LENKE-ILONA	13.02.1917	Loc. Praid, Jud. HARGHITA	1/1	1000		Reconstituire	act administrativ	87989 / 15.03.2005	CJSDAPT	Proprietar decedat.	

3. SARCINI / DEZMEMBRĂMINTE													
Titular			Data nașterii / CUI	Domiciliu / Sediul	Tipul sarcinii sau al dezmembrămintelor dreptului de proprietate	Cota parte	Identificator entitate asociată	Act juridic			Valoare ipotecă	Tip monedă	
Nume / Denumire	Inițiala tatălui	Prenume						Tip act	Nr. act / data	Emitent			
-	-	-	-	-	-	-	-	-	-	-	-	-	

4. NOTĂRI, PROCESE, INTERDICȚII					5. OBSERVAȚII			
Tipul notării	Tip act	Nr. act / data	Emitent	Identificator entitate asociată	Imobil împrejmuit / neîmprejmuit	Imobil contestat / necontestat	Alte observații	
-	-	-	-	-	Neîmprejmuit			



REGISTRUL CADASTRAL AL IMOBILELOR

ANEXA Nr. 2

UAT Praid
Zonă cooperativizată/necooperativizată (Co)

Sector cadastral nr. 3

1. DESCRIEREA IMOBILULUI															
DATE TEREN										DATE CONSTRUCȚII					
Identificator teren	Adresă imobil	Număr cadastral	Nr. CF	Suprafața măsurată	Intravilan / extra.(I/E)	Nr. top.	Nr. tarla	Nr. parcelă	Categorie folosință	Identificator construcție	Cod grupă destinație	Suprafața construită	Nr. niveluri	Nr. CF	Constr. cu acte (DA/NU)
1001	92 -			761	E		92		F						

2. PROPRIETATEA / POSESIA													
Titularul dreptului / posesiei			Data nașterii / CUI	Domiciliu / Sediul	Cota parte	Identificator entitate asociată	Cotă parte teren UI	Mod de dobândire	Act juridic			Obs. privitoare la proprietar	
Nume / Denumire	Inițiala tatălui	Prenume							Tip act	Nr. act / data	Emitent		
		UAT PRAID	999999999-999	Loc. Praid, Jud. HARGHITA	1/1	1001		Lege	act normativ	7 / 13.03.1996	PARLAMENT	Proprietar neidentificat.	

3. SARCINI / DEZMEMBRĂMINTE													
Titular			Data nașterii / CUI	Domiciliu / Sediul	Tipul sarcinii sau al dezmembrămintelor dreptului de proprietate	Cota parte	Identificator entitate asociată	Act juridic			Valoare ipotecă	Tip monedă	
Nume / Denumire	Inițiala tatălui	Prenume						Tip act	Nr. act / data	Emitent			
-	-	-	-	-	-	-	-	-	-	-	-	-	

4. NOTĂRI, PROCESE, INTERDICȚII					5. OBSERVAȚII			
Tipul notării	Tip act	Nr. act / data	Emitent	Identificator entitate asociată	Imobil împrejmuit / neîmprejmuit	Imobil contestat / necontestat	Alte observații	
-	-	-	-	-	Neîmprejmuit			



REGISTRUL CADASTRAL AL IMOBILELOR

ANEXA Nr. 2

UAT Praid

Zonă cooperativizată/necooperativizată (Co)

Sector cadastral nr. 3

1. DESCRIEREA IMOBILULUI															
DATE TEREN										DATE CONSTRUCȚII					
Identificator teren	Adresă imobil	Număr cadastral	Nr. CF	Suprafața măsurată	Intravilan / extra.(I/E)	Nr. top.	Nr. tarla	Nr. parcelă	Categorie folosință	Identificator construcție	Cod grupă destinație	Suprafața construită	Nr. niveluri	Nr. CF	Constr. cu acte (DA/NU)
1002	92 - 92/473			1000	E		92	92/473	F						

2. PROPRIETATEA / POSESIA													
Titularul dreptului / posesiei			Data nașterii / CUI	Domiciliu / Sediul	Cota parte	Identificator entitate asociată	Cotă parte teren UI	Mod de dobândire	Act juridic			Obs. privitoare la proprietar	
Nume / Denumire	Inițiala tatălui	Prenume							Tip act	Nr. act / data	Emitent		
NAGY		ALEXANDRU	02.04.1936	Loc. Praid, Jud. HARGHITA	1/1	1002		Reconstituire	act administrativ	87994 / 15.03.2005	CJSDAPT	Proprietar decedat.	

3. SARCINI / DEZMEMBRĂMINTE													
Titular			Data nașterii / CUI	Domiciliu / Sediul	Tipul sarcinii sau al dezmembrămintelor dreptului de proprietate	Cota parte	Identificator entitate asociată	Act juridic			Valoare ipotecă	Tip monedă	
Nume / Denumire	Inițiala tatălui	Prenume						Tip act	Nr. act / data	Emitent			
-	-	-	-	-	-	-	-	-	-	-	-	-	

4. NOTĂRI, PROCESE, INTERDICȚII					5. OBSERVAȚII			
Tipul notării	Tip act	Nr. act / data	Emitent	Identificator entitate asociată	Imobil împrejmuit / neîmprejmuit	Imobil contestat / necontestat	Alte observații	
-	-	-	-	-	Neîmprejmuit			



REGISTRUL CADASTRAL AL IMOBILELOR

ANEXA Nr. 2

UAT Praid
Zonă cooperativizată/necooperativizată (Co)

Sector cadastral nr. 3

1. DESCRIEREA IMOBILULUI															
DATE TEREN										DATE CONSTRUCȚII					
Identificator teren	Adresă imobil	Număr cadastral	Nr. CF	Suprafața măsurată	Intravilan / extra.(I/E)	Nr. top.	Nr. tarla	Nr. parcelă	Categorie folosință	Identificator construcție	Cod grupă destinație	Suprafața construită	Nr. niveluri	Nr. CF	Constr. cu acte (DA/NU)
1003	92 - 92/800			3000	E		92	92/800	F						

2. PROPRIETATEA / POSESIA												
Titularul dreptului / posesiei			Data nașterii / CUI	Domiciliu / Sediul	Cota parte	Identificator entitate asociată	Cotă parte teren UI	Mod de dobândire	Act juridic			Obs. privitoare la proprietar
Nume / Denumire	Inițiala tatălui	Prenume							Tip act	Nr. act / data	Emitent	
GALL		KAROLY	20.10.1920	Loc. Praid, Jud. HARGHITA	1/1	1003		Reconstituire	act administrativ	95097 / 15.01.2007	CJSDAPT	Proprietar decedat.

3. SARCINI / DEZMEMBRĂMINTE												
Titular			Data nașterii / CUI	Domiciliu / Sediul	Tipul sarcinii sau al dezmembrămintelor dreptului de proprietate	Cota parte	Identificator entitate asociată	Act juridic			Valoare ipotecă	Tip monedă
Nume / Denumire	Inițiala tatălui	Prenume						Tip act	Nr. act / data	Emitent		
-	-	-	-	-	-	-	-	-	-	-	-	-

4. NOTĂRI, PROCESE, INTERDICȚII					5. OBSERVAȚII		
Tipul notării	Tip act	Nr. act / data	Emitent	Identificator entitate asociată	Imobil împrejmuit / neîmprejmuit	Imobil contestat / necontestat	Alte observații
-	-	-	-	-	Neîmprejmuit		



REGISTRUL CADASTRAL AL IMOBILELOR

ANEXA Nr. 2

UAT Praid
Zonă cooperativizată/necooperativizată (Co)

Sector cadastral nr. 3

1. DESCRIEREA IMOBILULUI															
DATE TEREN										DATE CONSTRUCȚII					
Identificator teren	Adresă imobil	Număr cadastral	Nr. CF	Suprafața măsurată	Intravilan / extra.(I/E)	Nr. top.	Nr. tarla	Nr. parcelă	Categorie folosință	Identificator construcție	Cod grupă destinație	Suprafața construită	Nr. niveluri	Nr. CF	Constr. cu acte (DA/NU)
1004	92 - 92/517			1000	E		92	92/517	F						

2. PROPRIETATEA / POSESIA														
Titularul dreptului / posesiei			Data nașterii / CUI	Domiciliu / Sediul	Cota parte	Identificator entitate asociată	Cotă parte teren UI	Mod de dobândire	Act juridic			Obs. privitoare la proprietar		
Nume / Denumire	Inițiala tatălui	Prenume							Tip act	Nr. act / data	Emitent			
MUNTYÁN		MIHÁLY	10.01.1953	Loc. Praid, Jud. HARGHITA	1/1	1004		Reconstituire	act administrativ	90119 / 27.07.2005	CJSDAPT			
VÁGÁSI		ANA	23.08.1947	Loc. Praid, Jud. HARGHITA										

3. SARCINI / DEZMEMBRĂMINTE														
Titular			Data nașterii / CUI	Domiciliu / Sediul	Tipul sarcinii sau al dezmembrămintelor dreptului de proprietate	Cota parte	Identificator entitate asociată	Act juridic			Valoare ipotecă	Tip monedă		
Nume / Denumire	Inițiala tatălui	Prenume						Tip act	Nr. act / data	Emitent				
-	-	-	-	-	-	-	-	-	-	-	-	-		

4. NOTĂRI, PROCESE, INTERDICȚII					5. OBSERVAȚII		
Tipul notării	Tip act	Nr. act / data	Emitent	Identificator entitate asociată	Imobil împrejmuit / neîmprejmuit	Imobil contestat / necontestat	Alte observații
-	-	-	-	-	Neîmprejmuit		



REGISTRUL CADASTRAL AL IMOBILELOR

ANEXA Nr. 2

UAT Praid
Zonă cooperativizată/necooperativizată (Co)

Sector cadastral nr. 3

1. DESCRIEREA IMOBILULUI															
DATE TEREN										DATE CONSTRUCȚII					
Identificator teren	Adresă imobil	Număr cadastral	Nr. CF	Suprafața măsurată	Intravilan / extra.(I/E)	Nr. top.	Nr. tarla	Nr. parcelă	Categorie folosință	Identificator construcție	Cod grupă destinație	Suprafața construită	Nr. niveluri	Nr. CF	Constr. cu acte (DA/NU)
1005	92 - 92/535			1500	E		92	92/535	F						

2. PROPRIETATEA / POSESIA													
Titularul dreptului / posesiei			Data nașterii / CUI	Domiciliu / Sediu	Cota parte	Identificator entitate asociată	Cotă parte teren UI	Mod de dobândire	Act juridic			Obs. privitoare la proprietar	
Nume / Denumire	Inițiala tatălui	Prenume							Tip act	Nr. act / data	Emitent		
SZITÁS		JÓZSEF		Loc. Praid, Jud. HARGHITA	1/1	1005		Reconstituire	act administrativ	88597 / 26.04.2005	CJSDAPT	LIPSA CNP	

3. SARCINI / DEZMEMBRĂMINTE													
Titular			Data nașterii / CUI	Domiciliu / Sediu	Tipul sarcinii sau al dezmembrămintelor dreptului de proprietate	Cota parte	Identificator entitate asociată	Act juridic			Valoare ipotecă	Tip monedă	
Nume / Denumire	Inițiala tatălui	Prenume						Tip act	Nr. act / data	Emitent			
-	-	-	-	-	-	-	-	-	-	-	-	-	

4. NOTĂRI, PROCESE, INTERDICȚII					5. OBSERVAȚII		
Tipul notării	Tip act	Nr. act / data	Emitent	Identificator entitate asociată	Imobil împrejmuit / neîmprejmuit	Imobil contestat / necontestat	Alte observații
-	-	-	-	-	Neîmprejmuit		



REGISTRUL CADASTRAL AL IMOBILELOR

ANEXA Nr. 2

UAT Praid
Zonă cooperativizată/necooperativizată (Co)

Sector cadastral nr. 3

1. DESCRIEREA IMOBILULUI															
DATE TEREN										DATE CONSTRUCȚII					
Identificator teren	Adresă imobil	Număr cadastral	Nr. CF	Suprafața măsurată	Intravilan / extra.(I/E)	Nr. top.	Nr. tarla	Nr. parcelă	Categorie folosință	Identificator construcție	Cod grupă destinație	Suprafața construită	Nr. niveluri	Nr. CF	Constr. cu acte (DA/NU)
1006	92 -			1450	E		92		F						

2. PROPRIETATEA / POSESIA													
Titularul dreptului / posesiei			Data nașterii / CUI	Domiciliu / Sediu	Cota parte	Identificator entitate asociată	Cotă parte teren UI	Mod de dobândire	Act juridic			Obs. privitoare la proprietar	
Nume / Denumire	Inițiala tatălui	Prenume							Tip act	Nr. act / data	Emitent		
		UAT PRAID	999999999-999	Loc. Praid, Jud. HARGHITA	1/1	1006		Lege	act normativ	7 / 13.03.1996	PARLAMENT	Proprietar neidentificat.	

3. SARCINI / DEZMEMBRĂMINTE													
Titular			Data nașterii / CUI	Domiciliu / Sediu	Tipul sarcinii sau al dezmembrămintelor dreptului de proprietate	Cota parte	Identificator entitate asociată	Act juridic			Valoare ipotecă	Tip monedă	
Nume / Denumire	Inițiala tatălui	Prenume						Tip act	Nr. act / data	Emitent			
-	-	-	-	-	-	-	-	-	-	-	-	-	

4. NOTĂRI, PROCESE, INTERDICȚII					5. OBSERVAȚII			
Tipul notării	Tip act	Nr. act / data	Emitent	Identificator entitate asociată	Imobil împrejmuit / neîmprejmuit	Imobil contestat / necontestat	Alte observații	
-	-	-	-	-	Neîmprejmuit			



REGISTRUL CADASTRAL AL IMOBILELOR

ANEXA Nr. 2

UAT Praid
Zonă cooperativizată/necooperativizată (Co)

Sector cadastral nr. 3

1. DESCRIEREA IMOBILULUI															
DATE TEREN										DATE CONSTRUCȚII					
Identificator teren	Adresă imobil	Număr cadastral	Nr. CF	Suprafața măsurată	Intravilan / extra.(I/E)	Nr. top.	Nr. tarla	Nr. parcelă	Categorie folosință	Identificator construcție	Cod grupă destinație	Suprafața construită	Nr. niveluri	Nr. CF	Constr. cu acte (DA/NU)
1007	92 - 92/806			1100	E		92	92/806	F						

2. PROPRIETATEA / POSESIA												
Titularul dreptului / posesiei			Data nașterii / CUI	Domiciliu / Sediul	Cota parte	Identificator entitate asociată	Cotă parte teren UI	Mod de dobândire	Act juridic			Obs. privitoare la proprietar
Nume / Denumire	Inițiala tatălui	Prenume							Tip act	Nr. act / data	Emitent	
FABIAN		FRANCISC	18.06.1930	Loc. Praid, Jud. HARGHITA	1/1	1007		Reconstituire	act administrativ	95665 / 08.11.2007	CJSDAPT	

3. SARCINI / DEZMEMBRĂMINTE												
Titular			Data nașterii / CUI	Domiciliu / Sediul	Tipul sarcinii sau al dezmembrămintelor dreptului de proprietate	Cota parte	Identificator entitate asociată	Act juridic			Valoare ipotecă	Tip monedă
Nume / Denumire	Inițiala tatălui	Prenume						Tip act	Nr. act / data	Emitent		
-	-	-	-	-	-	-	-	-	-	-	-	-

4. NOTĂRI, PROCESE, INTERDICȚII					5. OBSERVAȚII		
Tipul notării	Tip act	Nr. act / data	Emitent	Identificator entitate asociată	Imobil împrejmuit / neîmprejmuit	Imobil contestat / necontestat	Alte observații
-	-	-	-	-	Neîmprejmuit		



REGISTRUL CADASTRAL AL IMOBILELOR

ANEXA Nr. 2

UAT Praid
Zonă cooperativizată/necooperativizată (Co)

Sector cadastral nr. 3

1. DESCRIEREA IMOBILULUI															
DATE TEREN										DATE CONSTRUCȚII					
Identificator teren	Adresă imobil	Număr cadastral	Nr. CF	Suprafața măsurată	Intravilan / extra.(I/E)	Nr. top.	Nr. tarla	Nr. parcelă	Categorie folosință	Identificator construcție	Cod grupă destinație	Suprafața construită	Nr. niveluri	Nr. CF	Constr. cu acte (DA/NU)
1008	92 - 92/545			3000	E		92	92/545	F						

2. PROPRIETATEA / POSESIA													
Titularul dreptului / posesiei			Data nașterii / CUI	Domiciliu / Sediul	Cota parte	Identificator entitate asociată	Cotă parte teren UI	Mod de dobândire	Act juridic			Obs. privitoare la proprietar	
Nume / Denumire	Inițiala tatălui	Prenume							Tip act	Nr. act / data	Emitent		
KACSÓ		A. ÁRPÁD		Loc. Praid, Jud. HARGHITA	1/1	1008	Reconstituire	act administrativ	88573 / 22.04.2005	CJSDAPT	LIPSA CNP		
KACSÓ		ALBERT		Loc. Praid, Jud. HARGHITA							LIPSA CNP		
KISS		ANNA		Loc. Praid, Jud. HARGHITA							LIPSA CNP		
LENGYEL		ROZÁLIA		Loc. Praid, Jud. HARGHITA							LIPSA CNP		
PARAJDI		VILMA		Loc. Praid, Jud. HARGHITA							LIPSA CNP		

3. SARCINI / DEZMEMBRĂMINTE												
Titular			Data nașterii / CUI	Domiciliu / Sediul	Tipul sarcinii sau al dezmembrămintelor dreptului de proprietate	Cota parte	Identificator entitate asociată	Act juridic			Valoare ipotecă	Tip monedă
Nume / Denumire	Inițiala tatălui	Prenume						Tip act	Nr. act / data	Emitent		
-	-	-	-	-	-	-	-	-	-	-	-	-

4. NOTĂRI, PROCESE, INTERDICȚII					5. OBSERVAȚII		
Tipul notării	Tip act	Nr. act / data	Emitent	Identificator entitate asociată	Imobil împrejmuit / neîmprejmuit	Imobil contestat / necontestat	Alte observații
-	-	-	-	-	Neîmprejmuit		



REGISTRUL CADASTRAL AL IMOBILELOR

ANEXA Nr. 2

UAT Praid
Zonă cooperativizată/necooperativizată (Co)

Sector cadastral nr. 3

1. DESCRIEREA IMOBILULUI															
DATE TEREN										DATE CONSTRUCȚII					
Identificator teren	Adresă imobil	Număr cadastral	Nr. CF	Suprafața măsurată	Intravilan / extra.(I/E)	Nr. top.	Nr. tarla	Nr. parcelă	Categorie folosință	Identificator construcție	Cod grupă destinație	Suprafața construită	Nr. niveluri	Nr. CF	Constr. cu acte (DA/NU)
1009	92 - 92/544			5000	E		92	92/544	A						

2. PROPRIETATEA / POSESIA													
Titularul dreptului / posesiei			Data nașterii / CUI	Domiciliu / Sediul	Cota parte	Identificator entitate asociată	Cotă parte teren UI	Mod de dobândire	Act juridic			Obs. privitoare la proprietar	
Nume / Denumire	Inițiala tatălui	Prenume							Tip act	Nr. act / data	Emitent		
KACSÓ		A. ÁRPÁD		Loc. Praid, Jud. HARGHITA	1/1	1009	Reconstituire	act administrativ	88573 / 22.04.2005	CJSDAPT	LIPSA CNP		
KACSÓ		ALBERT		Loc. Praid, Jud. HARGHITA							LIPSA CNP		
KISS		ANNA		Loc. Praid, Jud. HARGHITA							LIPSA CNP		
LENGYEL		ROZÁLIA		Loc. Praid, Jud. HARGHITA							LIPSA CNP		
PARAJDI		VILMA		Loc. Praid, Jud. HARGHITA							LIPSA CNP		

3. SARCINI / DEZMEMBRĂMINTE												
Titular			Data nașterii / CUI	Domiciliu / Sediul	Tipul sarcinii sau al dezmembrămintelor dreptului de proprietate	Cota parte	Identificator entitate asociată	Act juridic			Valoare ipotecă	Tip monedă
Nume / Denumire	Inițiala tatălui	Prenume						Tip act	Nr. act / data	Emitent		
-	-	-	-	-	-	-	-	-	-	-	-	-

4. NOTĂRI, PROCESE, INTERDICȚII					5. OBSERVAȚII		
Tipul notării	Tip act	Nr. act / data	Emitent	Identificator entitate asociată	Imobil împrejmuit / neîmprejmuit	Imobil contestat / necontestat	Alte observații
-	-	-	-	-	Neîmprejmuit		



REGISTRUL CADASTRAL AL IMOBILELOR

ANEXA Nr. 2

UAT Praid
Zonă cooperativizată/necooperativizată (Co)

Sector cadastral nr. 3

1. DESCRIEREA IMOBILULUI															
DATE TEREN										DATE CONSTRUCȚII					
Identificator teren	Adresă imobil	Număr cadastral	Nr. CF	Suprafața măsurată	Intravilan / extra.(I/E)	Nr. top.	Nr. tarla	Nr. parcelă	Categorie folosință	Identificator construcție	Cod grupă destinație	Suprafața construită	Nr. niveluri	Nr. CF	Constr. cu acte (DA/NU)
1010	92 - 92/419			2100	E		92	92/419	F						

2. PROPRIETATEA / POSESIA													
Titularul dreptului / posesiei			Data nașterii / CUI	Domiciliu / Sediul	Cota parte	Identificator entitate asociată	Cotă parte teren UI	Mod de dobândire	Act juridic			Obs. privitoare la proprietar	
Nume / Denumire	Inițiala tatălui	Prenume							Tip act	Nr. act / data	Emitent		
GYÖRFI		IOAN		Loc. Praid, Jud. HARGHITA	1/1	1010		Reconstituire	act administrativ	87749 / 23.02.2005	CJSDAPT	Lipsa CNP	

3. SARCINI / DEZMEMBRĂMINTE													
Titular			Data nașterii / CUI	Domiciliu / Sediul	Tipul sarcinii sau al dezmembrămintelor dreptului de proprietate	Cota parte	Identificator entitate asociată	Act juridic			Valoare ipotecă	Tip monedă	
Nume / Denumire	Inițiala tatălui	Prenume						Tip act	Nr. act / data	Emitent			
-	-	-	-	-	-	-	-	-	-	-	-	-	

4. NOTĂRI, PROCESE, INTERDICȚII					5. OBSERVAȚII		
Tipul notării	Tip act	Nr. act / data	Emitent	Identificator entitate asociată	Imobil împrejmuit / neîmprejmuit	Imobil contestat / necontestat	Alte observații
-	-	-	-	-	Neîmprejmuit		



REGISTRUL CADASTRAL AL IMOBILELOR

ANEXA Nr. 2

UAT Praid

Zonă cooperativizată/necooperativizată (Co)

Sector cadastral nr. 3

1. DESCRIEREA IMOBILULUI															
DATE TEREN										DATE CONSTRUCȚII					
Identificator teren	Adresă imobil	Număr cadastral	Nr. CF	Suprafața măsurată	Intravilan / extra.(I/E)	Nr. top.	Nr. tarla	Nr. parcelă	Categorie folosință	Identificator construcție	Cod grupă destinație	Suprafața construită	Nr. niveluri	Nr. CF	Constr. cu acte (DA/NU)
1011	92 - 92/286			2500	E		92	92/286	F						

2. PROPRIETATEA / POSESIA												
Titularul dreptului / posesiei			Data nașterii / CUI	Domiciliu / Sediul	Cota parte	Identificator entitate asociată	Cotă parte teren UI	Mod de dobândire	Act juridic			Obs. privitoare la proprietar
Nume / Denumire	Inițiala tatălui	Prenume							Tip act	Nr. act / data	Emitent	
KOVÁCS		DEZSÖ	11.11.1923	Loc. Praid, Jud. HARGHITA	1/1	1011		Reconstituire	act administrativ	87563 / 08.02.2005	CJSDAPT	Proprietar decedat.

3. SARCINI / DEZMEMBRĂMINTE												
Titular			Data nașterii / CUI	Domiciliu / Sediul	Tipul sarcinii sau al dezmembrămintelor dreptului de proprietate	Cota parte	Identificator entitate asociată	Act juridic			Valoare ipotecă	Tip monedă
Nume / Denumire	Inițiala tatălui	Prenume						Tip act	Nr. act / data	Emitent		
-	-	-	-	-	-	-	-	-	-	-	-	-

4. NOTĂRI, PROCESE, INTERDICȚII					5. OBSERVAȚII		
Tipul notării	Tip act	Nr. act / data	Emitent	Identificator entitate asociată	Imobil împrejmuit / neîmprejmuit	Imobil contestat / necontestat	Alte observații
-	-	-	-	-	Neîmprejmuit		



REGISTRUL CADASTRAL AL IMOBILELOR

ANEXA Nr. 2

UAT Praid
Zonă cooperativizată/necooperativizată (Co)

Sector cadastral nr. 3

1. DESCRIEREA IMOBILULUI															
DATE TEREN										DATE CONSTRUCȚII					
Identificator teren	Adresă imobil	Număr cadastral	Nr. CF	Suprafața măsurată	Intravilan / extra.(I/E)	Nr. top.	Nr. tarla	Nr. parcelă	Categorie folosință	Identificator construcție	Cod grupă destinație	Suprafața construită	Nr. niveluri	Nr. CF	Constr. cu acte (DA/NU)
1012	92 -			89	E		92		F						

2. PROPRIETATEA / POSESIA													
Titularul dreptului / posesiei			Data nașterii / CUI	Domiciliu / Sediul	Cota parte	Identificator entitate asociată	Cotă parte teren UI	Mod de dobândire	Act juridic			Obs. privitoare la proprietar	
Nume / Denumire	Inițiala tatălui	Prenume							Tip act	Nr. act / data	Emitent		
		UAT PRAID	999999999-999	Loc. Praid, Jud. HARGHITA	1/1	1012		Lege	act normativ	7 / 13.03.1996	PARLAMENT	Proprietar neidentificat.	

3. SARCINI / DEZMEMBRĂMINTE													
Titular			Data nașterii / CUI	Domiciliu / Sediul	Tipul sarcinii sau al dezmembrămintelor dreptului de proprietate	Cota parte	Identificator entitate asociată	Act juridic			Valoare ipotecă	Tip monedă	
Nume / Denumire	Inițiala tatălui	Prenume						Tip act	Nr. act / data	Emitent			
-	-	-	-	-	-	-	-	-	-	-	-	-	

4. NOTĂRI, PROCESE, INTERDICȚII					5. OBSERVAȚII			
Tipul notării	Tip act	Nr. act / data	Emitent	Identificator entitate asociată	Imobil împrejmuit / neîmprejmuit	Imobil contestat / necontestat	Alte observații	
-	-	-	-	-	Neîmprejmuit			



REGISTRUL CADASTRAL AL IMOBILELOR

ANEXA Nr. 2

UAT Praid
Zonă cooperativizată/necooperativizată (Co)

Sector cadastral nr. 3

1. DESCRIEREA IMOBILULUI															
DATE TEREN										DATE CONSTRUCȚII					
Identificator teren	Adresă imobil	Număr cadastral	Nr. CF	Suprafața măsurată	Intravilan / extra.(I/E)	Nr. top.	Nr. tarla	Nr. parcelă	Categorie folosință	Identificator construcție	Cod grupă destinație	Suprafața construită	Nr. niveluri	Nr. CF	Constr. cu acte (DA/NU)
1013	92 - 92/490			1400	E		92	92/490	F						

2. PROPRIETATEA / POSESIA													
Titularul dreptului / posesiei			Data nașterii / CUI	Domiciliu / Sediu	Cota parte	Identificator entitate asociată	Cotă parte teren UI	Mod de dobândire	Act juridic			Obs. privitoare la proprietar	
Nume / Denumire	Inițiala tatălui	Prenume							Tip act	Nr. act / data	Emitent		
KRALL		ANDRÁS		Loc. Praid, Jud. HARGHITA	1/1	1013		Reconstituire	act administrativ	87993 / 15.03.2005	CJSDAPT	LIPSA CNP	

3. SARCINI / DEZMEMBRĂMINTE													
Titular			Data nașterii / CUI	Domiciliu / Sediu	Tipul sarcinii sau al dezmembrămintelor dreptului de proprietate	Cota parte	Identificator entitate asociată	Act juridic			Valoare ipotecă	Tip monedă	
Nume / Denumire	Inițiala tatălui	Prenume						Tip act	Nr. act / data	Emitent			
-	-	-	-	-	-	-	-	-	-	-	-	-	

4. NOTĂRI, PROCESE, INTERDICȚII					5. OBSERVAȚII			
Tipul notării	Tip act	Nr. act / data	Emitent	Identificator entitate asociată	Imobil împrejmuit / neîmprejmuit	Imobil contestat / necontestat	Alte observații	
-	-	-	-	-	Neîmprejmuit			



REGISTRUL CADASTRAL AL IMOBILELOR

ANEXA Nr. 2

UAT Praid

Zonă cooperativizată/necooperativizată (Co)

Sector cadastral nr. 3

1. DESCRIEREA IMOBILULUI															
DATE TEREN										DATE CONSTRUCȚII					
Identificator teren	Adresă imobil	Număr cadastral	Nr. CF	Suprafața măsurată	Intravilan / extra.(I/E)	Nr. top.	Nr. tarla	Nr. parcelă	Categorie folosință	Identificator construcție	Cod grupă destinație	Suprafața construită	Nr. niveluri	Nr. CF	Constr. cu acte (DA/NU)
1014	92 - 92/504			1400	E		92	92/504	F						

2. PROPRIETATEA / POSESIA														
Titularul dreptului / posesiei			Data nașterii / CUI	Domiciliu / Sediul	Cota parte	Identificator entitate asociată	Cotă parte teren UI	Mod de dobândire	Act juridic			Obs. privitoare la proprietar		
Nume / Denumire	Inițiala tatălui	Prenume							Tip act	Nr. act / data	Emitent			
LUKÁCS		M. MÓZES		Loc. Praid, Jud. HARGHITA	1/1	1014		Reconstituire	act administrativ	88004 / 18.03.2005	CJSDAPT	LIPSA CNP		
LUKÁCS		ZOLTÁN	01.01.1936	Loc. Praid, Jud. HARGHITA								Proprietar decedat.		
VÁGÁSI		GIZELLA										LIPSA CNP		

3. SARCINI / DEZMEMBRĂMINTE														
Titular			Data nașterii / CUI	Domiciliu / Sediul	Tipul sarcinii sau al dezmembrămintelor dreptului de proprietate	Cota parte	Identificator entitate asociată	Act juridic			Valoare ipotecă	Tip monedă		
Nume / Denumire	Inițiala tatălui	Prenume						Tip act	Nr. act / data	Emitent				
-	-	-	-	-	-	-	-	-	-	-	-	-		

4. NOTĂRI, PROCESE, INTERDICȚII					5. OBSERVAȚII		
Tipul notării	Tip act	Nr. act / data	Emitent	Identificator entitate asociată	Imobil împrejmuit / neîmprejmuit	Imobil contestat / necontestat	Alte observații
-	-	-	-	-	Neîmprejmuit		



REGISTRUL CADASTRAL AL IMOBILELOR

ANEXA Nr. 2

UAT Praid
Zonă cooperativizată/necooperativizată (Co)

Sector cadastral nr. 3

1. DESCRIEREA IMOBILULUI															
DATE TEREN										DATE CONSTRUCȚII					
Identificator teren	Adresă imobil	Număr cadastral	Nr. CF	Suprafața măsurată	Intravilan / extra.(I/E)	Nr. top.	Nr. tarla	Nr. parcelă	Categorie folosință	Identificator construcție	Cod grupă destinație	Suprafața construită	Nr. niveluri	Nr. CF	Constr. cu acte (DA/NU)
1015	92 -			78	E		92		A						

2. PROPRIETATEA / POSESIA													
Titularul dreptului / posesiei			Data nașterii / CUI	Domiciliu / Sediu	Cota parte	Identificator entitate asociată	Cotă parte teren UI	Mod de dobândire	Act juridic			Obs. privitoare la proprietar	
Nume / Denumire	Inițiala tatălui	Prenume							Tip act	Nr. act / data	Emitent		
		UAT PRAID	999999999-999	Loc. Praid, Jud. HARGHITA	1/1	1015		Lege	act normativ	7 / 13.03.1996	PARLAMENT	Proprietar neidentificat.	

3. SARCINI / DEZMEMBRĂMINTE													
Titular			Data nașterii / CUI	Domiciliu / Sediu	Tipul sarcinii sau al dezmembrămintelor dreptului de proprietate	Cota parte	Identificator entitate asociată	Act juridic			Valoare ipotecă	Tip monedă	
Nume / Denumire	Inițiala tatălui	Prenume						Tip act	Nr. act / data	Emitent			
-	-	-	-	-	-	-	-	-	-	-	-	-	

4. NOTĂRI, PROCESE, INTERDICȚII					5. OBSERVAȚII			
Tipul notării	Tip act	Nr. act / data	Emitent	Identificator entitate asociată	Imobil împrejmuit / neîmprejmuit	Imobil contestat / necontestat	Alte observații	
-	-	-	-	-	Neîmprejmuit			



REGISTRUL CADASTRAL AL IMOBILELOR

ANEXA Nr. 2

UAT Praid
Zonă cooperativizată/necooperativizată (Co)

Sector cadastral nr. 3

1. DESCRIEREA IMOBILULUI										DATE TEREN						DATE CONSTRUCȚII					
Identificator teren	Adresă imobil	Număr cadastral	Nr. CF	Suprafața măsurată	Intravilan / extra.(I/E)	Nr. top.	Nr. tarla	Nr. parcelă	Categorie folosință	Identificator construcție	Cod grupă destinație	Suprafața construită	Nr. niveluri	Nr. CF	Constr. cu acte (DA/NU)						
1016	92 - 92/554			2300	E		92	92/554	A												

2. PROPRIETATEA / POSESIA													
Titularul dreptului / posesiei			Data nașterii / CUI	Domiciliu / Sediul	Cota parte	Identificator entitate asociată	Cotă parte teren UI	Mod de dobândire	Act juridic			Obs. privitoare la proprietar	
Nume / Denumire	Inițiala tatălui	Prenume							Tip act	Nr. act / data	Emitent		
FÜLÖP		COLOMAN		Loc. Praid, Jud. HARGHITA	1/1	1016	Reconstituire	act administrativ	90117 / 27.07.2005	CJSDAPT	LIPSA CNP		
FÜLÖP		JÓZSEF		Loc. Praid, Jud. HARGHITA							LIPSA CNP		
FÜLÖP		STEFAN		Loc. Praid, Jud. HARGHITA							LIPSA CNP		
KÁLMÁN		LIDIA	20.10.1929	Loc. Praid, Jud. HARGHITA							Proprietar decedat.		
OLÁH		ROZÁLIA		Loc. Praid, Jud. HARGHITA							LIPSA CNP		

3. SARCINI / DEZMEMBRĂMINTE												
Titular			Data nașterii / CUI	Domiciliu / Sediul	Tipul sarcinii sau al dezmembrămintelor dreptului de proprietate	Cota parte	Identificator entitate asociată	Act juridic			Valoare ipotecă	Tip monedă
Nume / Denumire	Inițiala tatălui	Prenume						Tip act	Nr. act / data	Emitent		
-	-	-	-	-	-	-	-	-	-	-	-	-

4. NOTĂRI, PROCESE, INTERDICȚII					5. OBSERVAȚII		
Tipul notării	Tip act	Nr. act / data	Emitent	Identificator entitate asociată	Imobil împrejmuit / neîmprejmuit	Imobil contestat / necontestat	Alte observații
-	-	-	-	-	Neîmprejmuit		



REGISTRUL CADASTRAL AL IMOBILELOR

ANEXA Nr. 2

UAT Praid
Zonă cooperativizată/necooperativizată (Co)

Sector cadastral nr. 3

1. DESCRIEREA IMOBILULUI															
DATE TEREN										DATE CONSTRUCȚII					
Identificator teren	Adresă imobil	Număr cadastral	Nr. CF	Suprafața măsurată	Intravilan / extra.(I/E)	Nr. top.	Nr. tarla	Nr. parcelă	Categorie folosință	Identificator construcție	Cod grupă destinație	Suprafața construită	Nr. niveluri	Nr. CF	Constr. cu acte (DA/NU)
1017	92 - 92/706			1400	E		92	92/706	F						

2. PROPRIETATEA / POSESIA													
Titularul dreptului / posesiei			Data nașterii / CUI	Domiciliu / Sediul	Cota parte	Identificator entitate asociată	Cotă parte teren UI	Mod de dobândire	Act juridic			Obs. privitoare la proprietar	
Nume / Denumire	Inițiala tatălui	Prenume							Tip act	Nr. act / data	Emitent		
MOLNĂR		DĂNIEL		Loc. Praid, Jud. HARGHITA	1/1	1017		Reconstituire	act administrativ	90184 / 22.07.2005	CJSDAPT	LIPSA CNP	

3. SARCINI / DEZMEMBRĂMINTE													
Titular			Data nașterii / CUI	Domiciliu / Sediul	Tipul sarcinii sau al dezmembrămintelor dreptului de proprietate	Cota parte	Identificator entitate asociată	Act juridic			Valoare ipotecă	Tip monedă	
Nume / Denumire	Inițiala tatălui	Prenume						Tip act	Nr. act / data	Emitent			
-	-	-	-	-	-	-	-	-	-	-	-	-	

4. NOTĂRI, PROCESE, INTERDICȚII					5. OBSERVAȚII		
Tipul notării	Tip act	Nr. act / data	Emitent	Identificator entitate asociată	Imobil împrejmuit / neîmprejmuit	Imobil contestat / necontestat	Alte observații
-	-	-	-	-	Neîmprejmuit		



REGISTRUL CADASTRAL AL IMOBILELOR

ANEXA Nr. 2

UAT Praid
Zonă cooperativizată/necooperativizată (Co)

Sector cadastral nr. 3

1. DESCRIEREA IMOBILULUI															
DATE TEREN										DATE CONSTRUCȚII					
Identificator teren	Adresă imobil	Număr cadastral	Nr. CF	Suprafața măsurată	Intravilan / extra.(I/E)	Nr. top.	Nr. tarla	Nr. parcelă	Categorie folosință	Identificator construcție	Cod grupă destinație	Suprafața construită	Nr. niveluri	Nr. CF	Constr. cu acte (DA/NU)
1018	92 - 92/532			1152	E		92	92/532	F						

2. PROPRIETATEA / POSESIA													
Titularul dreptului / posesiei			Data nașterii / CUI	Domiciliu / Sediul	Cota parte	Identificator entitate asociată	Cotă parte teren UI	Mod de dobândire	Act juridic			Obs. privitoare la proprietar	
Nume / Denumire	Inițiala tatălui	Prenume							Tip act	Nr. act / data	Emitent		
SZÖKE		ROZÁLIA		Loc. Praid, Jud. HARGHITA	1/1	1018		Reconstituire	act administrativ	90059 / 20.07.2005	CJSDAPT	LIPSA CNP	

3. SARCINI / DEZMEMBRĂMINTE													
Titular			Data nașterii / CUI	Domiciliu / Sediul	Tipul sarcinii sau al dezmembrămintelor dreptului de proprietate	Cota parte	Identificator entitate asociată	Act juridic			Valoare ipotecă	Tip monedă	
Nume / Denumire	Inițiala tatălui	Prenume						Tip act	Nr. act / data	Emitent			
-	-	-	-	-	-	-	-	-	-	-	-	-	

4. NOTĂRI, PROCESE, INTERDICȚII					5. OBSERVAȚII			
Tipul notării	Tip act	Nr. act / data	Emitent	Identificator entitate asociată	Imobil împrejmuit / neîmprejmuit	Imobil contestat / necontestat	Alte observații	
-	-	-	-	-	Neîmprejmuit		Suprafata de 1800mp este compusa din 2 imobile cu suprafata de 1152mp cu ID 1018 si suprafata de 648mp cu ID 1210	



REGISTRUL CADASTRAL AL IMOBILELOR

ANEXA Nr. 2

UAT Praid

Zonă cooperativizată/necooperativizată (Co)

Sector cadastral nr. 3

1. DESCRIEREA IMOBILULUI															
DATE TEREN										DATE CONSTRUCȚII					
Identificator teren	Adresă imobil	Număr cadastral	Nr. CF	Suprafața măsurată	Intravilan / extra.(I/E)	Nr. top.	Nr. tarla	Nr. parcelă	Categorie folosință	Identificator construcție	Cod grupă destinație	Suprafața construită	Nr. niveluri	Nr. CF	Constr. cu acte (DA/NU)
1019	92 - 92/533			1800	E		92	92/533	F						

2. PROPRIETATEA / POSESIA													
Titularul dreptului / posesiei			Data nașterii / CUI	Domiciliu / Sediul	Cota parte	Identificator entitate asociată	Cotă parte teren UI	Mod de dobândire	Act juridic			Obs. privitoare la proprietar	
Nume / Denumire	Inițiala tatălui	Prenume							Tip act	Nr. act / data	Emitent		
SZÖKE		ROZÁLIA		Loc. Praid, Jud. HARGHITA	1/1	1019		Reconstituire	act administrativ	90059 / 20.07.2005	CJSDAPT	LIPSA CNP	

3. SARCINI / DEZMEMBRĂMINTE													
Titular			Data nașterii / CUI	Domiciliu / Sediul	Tipul sarcinii sau al dezmembrămintelor dreptului de proprietate	Cota parte	Identificator entitate asociată	Act juridic			Valoare ipotecă	Tip monedă	
Nume / Denumire	Inițiala tatălui	Prenume						Tip act	Nr. act / data	Emitent			
-	-	-	-	-	-	-	-	-	-	-	-	-	

4. NOTĂRI, PROCESE, INTERDICȚII					5. OBSERVAȚII			
Tipul notării	Tip act	Nr. act / data	Emitent	Identificator entitate asociată	Imobil împrejmuit / neîmprejmuit	Imobil contestat / necontestat	Alte observații	
-	-	-	-	-	Neîmprejmuit			



REGISTRUL CADASTRAL AL IMOBILELOR

ANEXA Nr. 2

UAT Praid
Zonă cooperativizată/necooperativizată (Co)

Sector cadastral nr. 3

1. DESCRIEREA IMOBILULUI															
DATE TEREN										DATE CONSTRUCȚII					
Identificator teren	Adresă imobil	Număr cadastral	Nr. CF	Suprafața măsurată	Intravilan / extra.(I/E)	Nr. top.	Nr. tarla	Nr. parcelă	Categorie folosință	Identificator construcție	Cod grupă destinație	Suprafața construită	Nr. niveluri	Nr. CF	Constr. cu acte (DA/NU)
1020	92 -			95	E		92		F						

2. PROPRIETATEA / POSESIA												
Titularul dreptului / posesiei			Data nașterii / CUI	Domiciliu / Sediu	Cota parte	Identificator entitate asociată	Cotă parte teren UI	Mod de dobândire	Act juridic			Obs. privitoare la proprietar
Nume / Denumire	Inițiala tatălui	Prenume							Tip act	Nr. act / data	Emitent	
		UAT PRAID	999999999-999	Loc. Praid, Jud. HARGHITA	1/1	1020		Lege	act normativ	7 / 13.03.1996	PARLAMENT	Proprietar neidentificat.

3. SARCINI / DEZMEMBRĂMINTE												
Titular			Data nașterii / CUI	Domiciliu / Sediu	Tipul sarcinii sau al dezmembrămintelor dreptului de proprietate	Cota parte	Identificator entitate asociată	Act juridic			Valoare ipotecă	Tip monedă
Nume / Denumire	Inițiala tatălui	Prenume						Tip act	Nr. act / data	Emitent		
-	-	-	-	-	-	-	-	-	-	-	-	-

4. NOTĂRI, PROCESE, INTERDICȚII					5. OBSERVAȚII		
Tipul notării	Tip act	Nr. act / data	Emitent	Identificator entitate asociată	Imobil împrejmuit / neîmprejmuit	Imobil contestat / necontestat	Alte observații
-	-	-	-	-	Neîmprejmuit		



REGISTRUL CADASTRAL AL IMOBILELOR

ANEXA Nr. 2

UAT Praid
Zonă cooperativizată/necooperativizată (Co)

Sector cadastral nr. 3

1. DESCRIEREA IMOBILULUI															
DATE TEREN										DATE CONSTRUCȚII					
Identificator teren	Adresă imobil	Număr cadastral	Nr. CF	Suprafața măsurată	Intravilan / extra.(I/E)	Nr. top.	Nr. tarla	Nr. parcelă	Categorie folosință	Identificator construcție	Cod grupă destinație	Suprafața construită	Nr. niveluri	Nr. CF	Constr. cu acte (DA/NU)
1021	92 - 92/434			1400	E		92	92/434	F						

2. PROPRIETATEA / POSESIA													
Titularul dreptului / posesiei			Data nașterii / CUI	Domiciliu / Sediul	Cota parte	Identificator entitate asociată	Cotă parte teren UI	Mod de dobândire	Act juridic			Obs. privitoare la proprietar	
Nume / Denumire	Inițiala tatălui	Prenume							Tip act	Nr. act / data	Emitent		
DEÁK		REBEKA		Loc. Praid, Jud. HARGHITA	1/1	1021		Reconstituire	act administrativ	87727 / 22.02.2005	CJSDAPT	LIPSA CNP	

3. SARCINI / DEZMEMBRĂMINTE													
Titular			Data nașterii / CUI	Domiciliu / Sediul	Tipul sarcinii sau al dezmembrămintelor dreptului de proprietate	Cota parte	Identificator entitate asociată	Act juridic			Valoare ipotecă	Tip monedă	
Nume / Denumire	Inițiala tatălui	Prenume						Tip act	Nr. act / data	Emitent			
-	-	-	-	-	-	-	-	-	-	-	-	-	

4. NOTĂRI, PROCESE, INTERDICȚII					5. OBSERVAȚII			
Tipul notării	Tip act	Nr. act / data	Emitent	Identificator entitate asociată	Imobil împrejmuit / neîmprejmuit	Imobil contestat / necontestat	Alte observații	
-	-	-	-	-	Neîmprejmuit			



REGISTRUL CADASTRAL AL IMOBILELOR

ANEXA Nr. 2

UAT Praid
Zonă cooperativizată/necooperativizată (Co)

Sector cadastral nr. 3

1. DESCRIEREA IMOBILULUI															
DATE TEREN										DATE CONSTRUCȚII					
Identificator teren	Adresă imobil	Număr cadastral	Nr. CF	Suprafața măsurată	Intravilan / extra.(I/E)	Nr. top.	Nr. tarla	Nr. parcelă	Categorie folosință	Identificator construcție	Cod grupă destinație	Suprafața construită	Nr. niveluri	Nr. CF	Constr. cu acte (DA/NU)
1022	92 -			2743	E		92		A						

2. PROPRIETATEA / POSESIA												
Titularul dreptului / posesiei			Data nașterii / CUI	Domiciliu / Sediu	Cota parte	Identificator entitate asociată	Cotă parte teren UI	Mod de dobândire	Act juridic			Obs. privitoare la proprietar
Nume / Denumire	Inițiala tatălui	Prenume							Tip act	Nr. act / data	Emitent	
		UAT PRAID	999999999-999	Loc. Praid, Jud. HARGHITA	1/1	1022		Lege	act normativ	7 / 13.03.1996	PARLAMENT	Proprietar neidentificat.

3. SARCINI / DEZMEMBRĂMINTE												
Titular			Data nașterii / CUI	Domiciliu / Sediu	Tipul sarcinii sau al dezmembrămintelor dreptului de proprietate	Cota parte	Identificator entitate asociată	Act juridic			Valoare ipotecă	Tip monedă
Nume / Denumire	Inițiala tatălui	Prenume						Tip act	Nr. act / data	Emitent		
-	-	-	-	-	-	-	-	-	-	-	-	-

4. NOTĂRI, PROCESE, INTERDICȚII					5. OBSERVAȚII			
Tipul notării	Tip act	Nr. act / data	Emitent	Identificator entitate asociată	Imobil împrejmuit / neîmprejmuit	Imobil contestat / necontestat	Alte observații	
-	-	-	-	-	Neîmprejmuit			



REGISTRUL CADASTRAL AL IMOBILELOR

ANEXA Nr. 2

UAT Praid

Zonă cooperativizată/necooperativizată (Co)

Sector cadastral nr. 3

1. DESCRIEREA IMOBILULUI															
DATE TEREN										DATE CONSTRUCȚII					
Identificator teren	Adresă imobil	Număr cadastral	Nr. CF	Suprafața măsurată	Intravilan / extra.(I/E)	Nr. top.	Nr. tarla	Nr. parcelă	Categorie folosință	Identificator construcție	Cod grupă destinație	Suprafața construită	Nr. niveluri	Nr. CF	Constr. cu acte (DA/NU)
1023	92 - 92/496			2900	E		92	92/496	A						

2. PROPRIETATEA / POSESIA														
Titularul dreptului / posesiei			Data nașterii / CUI	Domiciliu / Sediu	Cota parte	Identificator entitate asociată	Cotă parte teren UI	Mod de dobândire	Act juridic			Obs. privitoare la proprietar		
Nume / Denumire	Inițiala tatălui	Prenume							Tip act	Nr. act / data	Emitent			
FÜLÖP		JÓZSEF	23.10.1956	Loc. Praid, Jud. HARGHITA	1/1	1023		Reconstituire	act administrativ	87995 / 15.03.2005	CJSDAPT			

3. SARCINI / DEZMEMBRĂMINTE														
Titular			Data nașterii / CUI	Domiciliu / Sediu	Tipul sarcinii sau al dezmembrămintelor dreptului de proprietate	Cota parte	Identificator entitate asociată	Act juridic			Valoare ipotecă	Tip monedă		
Nume / Denumire	Inițiala tatălui	Prenume						Tip act	Nr. act / data	Emitent				
-	-	-	-	-	-	-	-	-	-	-	-	-		

4. NOTĂRI, PROCESE, INTERDICȚII					5. OBSERVAȚII			
Tipul notării	Tip act	Nr. act / data	Emitent	Identificator entitate asociată	Imobil împrejmuit / neîmprejmuit	Imobil contestat / necontestat	Alte observații	
-	-	-	-	-	Neîmprejmuit			



REGISTRUL CADASTRAL AL IMOBILELOR

ANEXA Nr. 2

UAT Praid

Zonă cooperativizată/necooperativizată (Co)

Sector cadastral nr. 3

1. DESCRIEREA IMOBILULUI															
DATE TEREN										DATE CONSTRUCȚII					
Identificator teren	Adresă imobil	Număr cadastral	Nr. CF	Suprafața măsurată	Intravilan / extra.(I/E)	Nr. top.	Nr. tarla	Nr. parcelă	Categorie folosință	Identificator construcție	Cod grupă destinație	Suprafața construită	Nr. niveluri	Nr. CF	Constr. cu acte (DA/NU)
1024	92 - 92/637			700	E		92	92/637	F						

2. PROPRIETATEA / POSESIA													
Titularul dreptului / posesiei			Data nașterii / CUI	Domiciliu / Sediul	Cota parte	Identificator entitate asociată	Cotă parte teren UI	Mod de dobândire	Act juridic			Obs. privitoare la proprietar	
Nume / Denumire	Inițiala tatălui	Prenume							Tip act	Nr. act / data	Emitent		
PARAJDI		MARGARETA		Loc. Praid, Jud. HARGHITA	1/1	1024		Reconstituire	act administrativ	91434 / 19.12.2005	CJSDAPT	LIPSA CNP	

3. SARCINI / DEZMEMBRĂMINTE													
Titular			Data nașterii / CUI	Domiciliu / Sediul	Tipul sarcinii sau al dezmembrămintelor dreptului de proprietate	Cota parte	Identificator entitate asociată	Act juridic			Valoare ipotecă	Tip monedă	
Nume / Denumire	Inițiala tatălui	Prenume						Tip act	Nr. act / data	Emitent			
-	-	-	-	-	-	-	-	-	-	-	-	-	

4. NOTĂRI, PROCESE, INTERDICȚII					5. OBSERVAȚII		
Tipul notării	Tip act	Nr. act / data	Emitent	Identificator entitate asociată	Imobil împrejmuit / neîmprejmuit	Imobil contestat / necontestat	Alte observații
-	-	-	-	-	Neîmprejmuit		



REGISTRUL CADASTRAL AL IMOBILELOR

ANEXA Nr. 2

UAT Praid
Zonă cooperativizată/necooperativizată (Co)

Sector cadastral nr. 3

1. DESCRIEREA IMOBILULUI															
DATE TEREN										DATE CONSTRUCȚII					
Identificator teren	Adresă imobil	Număr cadastral	Nr. CF	Suprafața măsurată	Intravilan / extra.(I/E)	Nr. top.	Nr. tarla	Nr. parcelă	Categorie folosință	Identificator construcție	Cod grupă destinație	Suprafața construită	Nr. niveluri	Nr. CF	Constr. cu acte (DA/NU)
1025	92 -			797	E		92		DR						

2. PROPRIETATEA / POSESIA													
Titularul dreptului / posesiei			Data nașterii / CUI	Domiciliu / Sediu	Cota parte	Identificator entitate asociată	Cotă parte teren UI	Mod de dobândire	Act juridic			Obs. privitoare la proprietar	
Nume / Denumire	Inițiala tatălui	Prenume							Tip act	Nr. act / data	Emitent		
		UAT PRAID	999999999-999	Loc. Praid, Jud. HARGHITA	1/1	1025		Lege	act normativ	7 / 13.03.1996	PARLAMENT	Proprietar neidentificat.	

3. SARCINI / DEZMEMBRĂMINTE													
Titular			Data nașterii / CUI	Domiciliu / Sediu	Tipul sarcinii sau al dezmembrămintelor dreptului de proprietate	Cota parte	Identificator entitate asociată	Act juridic			Valoare ipotecă	Tip monedă	
Nume / Denumire	Inițiala tatălui	Prenume						Tip act	Nr. act / data	Emitent			
-	-	-	-	-	-	-	-	-	-	-	-	-	

4. NOTĂRI, PROCESE, INTERDICȚII					5. OBSERVAȚII			
Tipul notării	Tip act	Nr. act / data	Emitent	Identificator entitate asociată	Imobil împrejmuit / neîmprejmuit	Imobil contestat / necontestat	Alte observații	
-	-	-	-	-	Neîmprejmuit			



REGISTRUL CADASTRAL AL IMOBILELOR

ANEXA Nr. 2

UAT Praid
Zonă cooperativizată/necooperativizată (Co)

Sector cadastral nr. 3

1. DESCRIEREA IMOBILULUI															
DATE TEREN										DATE CONSTRUCȚII					
Identificator teren	Adresă imobil	Număr cadastral	Nr. CF	Suprafața măsurată	Intravilan / extra.(I/E)	Nr. top.	Nr. tarla	Nr. parcelă	Categorie folosință	Identificator construcție	Cod grupă destinație	Suprafața construită	Nr. niveluri	Nr. CF	Constr. cu acte (DA/NU)
1026	92 - 92/433			1200	E		92	92/433	F						

2. PROPRIETATEA / POSESIA													
Titularul dreptului / posesiei			Data nașterii / CUI	Domiciliu / Sediul	Cota parte	Identificator entitate asociată	Cotă parte teren UI	Mod de dobândire	Act juridic			Obs. privitoare la proprietar	
Nume / Denumire	Inițiala tatălui	Prenume							Tip act	Nr. act / data	Emitent		
DEÁK		REBEKA		Loc. Praid, Jud. HARGHITA	1/1	1026		Reconstituire	act administrativ	87727 / 22.02.2005	CJSDAPT	LIPSA CNP	

3. SARCINI / DEZMEMBRĂMINTE													
Titular			Data nașterii / CUI	Domiciliu / Sediul	Tipul sarcinii sau al dezmembrămintelor dreptului de proprietate	Cota parte	Identificator entitate asociată	Act juridic			Valoare ipotecă	Tip monedă	
Nume / Denumire	Inițiala tatălui	Prenume						Tip act	Nr. act / data	Emitent			
-	-	-	-	-	-	-	-	-	-	-	-	-	

4. NOTĂRI, PROCESE, INTERDICȚII					5. OBSERVAȚII			
Tipul notării	Tip act	Nr. act / data	Emitent	Identificator entitate asociată	Imobil împrejmuit / neîmprejmuit	Imobil contestat / necontestat	Alte observații	
-	-	-	-	-	Neîmprejmuit			



REGISTRUL CADASTRAL AL IMOBILELOR

ANEXA Nr. 2

UAT Praid
Zonă cooperativizată/necooperativizată (Co)

Sector cadastral nr. 3

1. DESCRIEREA IMOBILULUI															
DATE TEREN										DATE CONSTRUCȚII					
Identificator teren	Adresă imobil	Număr cadastral	Nr. CF	Suprafața măsurată	Intravilan / extra.(I/E)	Nr. top.	Nr. tarla	Nr. parcelă	Categorie folosință	Identificator construcție	Cod grupă destinație	Suprafața construită	Nr. niveluri	Nr. CF	Constr. cu acte (DA/NU)
1027	92 - 92/245			700	E		92	92/245	F						

2. PROPRIETATEA / POSESIA												
Titularul dreptului / posesiei			Data nașterii / CUI	Domiciliu / Sediul	Cota parte	Identificator entitate asociată	Cotă parte teren UI	Mod de dobândire	Act juridic			Obs. privitoare la proprietar
Nume / Denumire	Inițiala tatălui	Prenume							Tip act	Nr. act / data	Emitent	
BIRÓ		G. ERZSÉBET		Loc. Praid, Jud. HARGHITA	1/1	1027		Reconstituire	act administrativ	86067 / 08.11.2004	CJSDAPT	LIPSA CNP

3. SARCINI / DEZMEMBRĂMINTE												
Titular			Data nașterii / CUI	Domiciliu / Sediul	Tipul sarcinii sau al dezmembrămintelor dreptului de proprietate	Cota parte	Identificator entitate asociată	Act juridic			Valoare ipotecă	Tip monedă
Nume / Denumire	Inițiala tatălui	Prenume						Tip act	Nr. act / data	Emitent		
-	-	-	-	-	-	-	-	-	-	-	-	-

4. NOTĂRI, PROCESE, INTERDICȚII					5. OBSERVAȚII		
Tipul notării	Tip act	Nr. act / data	Emitent	Identificator entitate asociată	Imobil împrejmuit / neîmprejmuit	Imobil contestat / necontestat	Alte observații
-	-	-	-	-	Neîmprejmuit		



REGISTRUL CADASTRAL AL IMOBILELOR

ANEXA Nr. 2

UAT Praid
Zonă cooperativizată/necooperativizată (Co)

Sector cadastral nr. 3

1. DESCRIEREA IMOBILULUI															
DATE TEREN										DATE CONSTRUCȚII					
Identificator teren	Adresă imobil	Număr cadastral	Nr. CF	Suprafața măsurată	Intravilan / extra.(I/E)	Nr. top.	Nr. tarla	Nr. parcelă	Categorie folosință	Identificator construcție	Cod grupă destinație	Suprafața construită	Nr. niveluri	Nr. CF	Constr. cu acte (DA/NU)
1028	92 -			1342	E		92		F						

2. PROPRIETATEA / POSESIA													
Titularul dreptului / posesiei			Data nașterii / CUI	Domiciliu / Sediu	Cota parte	Identificator entitate asociată	Cotă parte teren UI	Mod de dobândire	Act juridic			Obs. privitoare la proprietar	
Nume / Denumire	Inițiala tatălui	Prenume							Tip act	Nr. act / data	Emitent		
		UAT PRAID	999999999-999	Loc. Praid, Jud. HARGHITA	1/1	1028		Lege	act normativ	7 / 13.03.1996	PARLAMENT	Proprietar neidentificat.	

3. SARCINI / DEZMEMBRĂMINTE													
Titular			Data nașterii / CUI	Domiciliu / Sediu	Tipul sarcinii sau al dezmembrămintelor dreptului de proprietate	Cota parte	Identificator entitate asociată	Act juridic			Valoare ipotecă	Tip monedă	
Nume / Denumire	Inițiala tatălui	Prenume						Tip act	Nr. act / data	Emitent			
-	-	-	-	-	-	-	-	-	-	-	-	-	

4. NOTĂRI, PROCESE, INTERDICȚII					5. OBSERVAȚII			
Tipul notării	Tip act	Nr. act / data	Emitent	Identificator entitate asociată	Imobil împrejmuit / neîmprejmuit	Imobil contestat / necontestat	Alte observații	
-	-	-	-	-	Neîmprejmuit			

